Tikal

Le cose migliori da vedere e da fare

© backpackandsnorkel.com

Contenuto

1. Introduzione

2.1 Dichiarazione di non responsabilità
2.2 Diritto d'autore

3. Periodo migliore per visitare Tikal

4 Come arrivare a Tikal
4.1 Noleggio auto a Belize City
4.2 Viaggio verso Tikal
4.3 Attraversamento del confine tra Belize e Guatemala

5. Hotel Las Gardenias

6. Tikal
6.1 Panoramica di Tikal
6.2 Storia di Tikal
6.3 Disposizione di Tikal
6.4 Tour a piedi autoguidato di Tikal
6.5 Strutture di Tikal

7. Considerazioni conclusive

1. Introduzione

Le rovine di Tikal sono alcune delle più grandi rovine Maya del pianeta. Sono state identificate più di 3.000 strutture ed è possibile che più di 100.000 persone abbiano chiamato Tikal casa durante il suo periodo di massimo splendore.

Le piramidi sono meravigliosi esempi di architettura cerimoniale e su alcune strutture è persino consentito salire.

La Central Plaza di Tikal è il cuore di Tikal. È circondato da due magnifiche piramidi (Tempio I e II) e dall'imponente Acropoli settentrionale e centrale. Il punto panoramico più famoso, tuttavia, è in cima al Tempio IV. Sali su questo tempio e osserva la fitta giungla che arriva fino all'orizzonte sotto di te solo per vedere la sua volta penetrata dalla piramide occasionale. Questa visione è così fuori dal mondo che è stata mostrata persino in Star Wars.

Altre cose da sapere:

- Guatemala e Tikal seguono il CST (Central Standard Time) e non osservano l'ora legale. L'ora corrente può essere trovataQui
- Valuta: Quetzal (Q) – il tasso di cambio odierno può essere trovatoQui
- Il contante è il re in Guatemala. Le carte di credito sono spesso accettate solo negli hotel. Non abbiamo visto bancomat e l'ingresso a Tikal era solo in contanti. Quindi, preparati!
- L'acqua del rubinetto non è mai sicura da bere in Guatemala. Non per te e non per la gente del posto.
- Lingua: spagnolo
- Prefisso internazionale per le telefonate: +502
- Internet: .gt
- Capitale: Città del Guatemala
- Guida: lato destro della strada

Questa guida di viaggio fornisce molte informazioni per un viaggio a Tikal e un tour a piedi autoguidato di Tikal.

Ho aggiunto tantissime foto per aiutarti a capire cosa vedrai in modo che tu possa decidere tu stesso cosa è di maggior interesse per te.

Il mio obiettivo è aiutarti a creare momenti memorabili durante un rilassante viaggio in Islanda aiutandoti a creare la vacanza Tikal perfetta per te.

Controlla anche le altre interessanti destinazioni e le guide di viaggio sul nostro sito webBackpack & Snorkel.

2.1 Dichiarazione di non responsabilità

In questa guida farò del mio meglio per darti le informazioni più accurate. Nel corso del tempo, tuttavia, i prezzi, gli orari e anche le attrazioni sono soggetti a modifiche. Pertanto, io e backpackandsnorkel.com non possiamo essere ritenuti responsabili delle esperienze degli utenti durante il viaggio. Ti consiglio vivamente di scrivere o chiamare le attrazioni che intendi visitare per avere conferma quando pianifichi il viaggio.

Inoltre, ti preghiamo di stare attento, di fare attenzione a ciò che ti circonda e di tenere d'occhio le tue cose. I borseggiatori e altri criminali possono facilmente rovinare anche la vacanza meglio pianificata.

2.2 Diritto d'autore

Questo sito web e il suo contenuto sono coperti da copyright di 'Rudy at Backpack & Snorkel'. Tutti i diritti riservati. È vietata qualsiasi ridistribuzione o riproduzione parziale o totale dei contenuti in qualsiasi forma. Il contenuto di questo sito (comprese le foto) non può essere venduto, ristampato o utilizzato per scopi commerciali senza il consenso scritto di 'Rudy at Backpack & Snorkel'. Non è possibile, se non con la nostra espressa autorizzazione scritta, distribuire o sfruttare commercialmente il contenuto. Né è possibile trasmetterli o memorizzarli in qualsiasi altro sito Web o altra forma di sistema di recupero elettronico.

3. Periodo migliore per visitare Tikal

Tikal ha due stagioni: la stagione secca e la stagione delle piogge. Farai molte passeggiate all'aperto su sentieri sterrati e non ci sono quasi modi per ripararsi dalla pioggia. Ecco perché suggerisco di visitare Tikal durante la stagione secca, che va da novembre ad aprile. Potrebbe essere più sicuro venire in visita da dicembre a marzo poiché aprile può essere molto caldo. Le alte temperature e l'elevata umidità durante la stagione delle piogge possono rendere insopportabile la visita.

Per la maggior parte delle persone, Tikal è un viaggio irripetibile e probabilmente non vorrai che venga rovinato da pioggia, nebbia, umidità e passaggi fangosi.

Ecco il clima che puoi aspettarti aTikal:

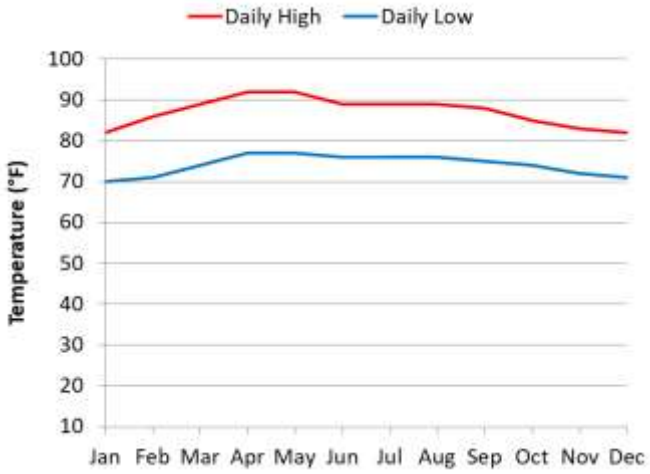

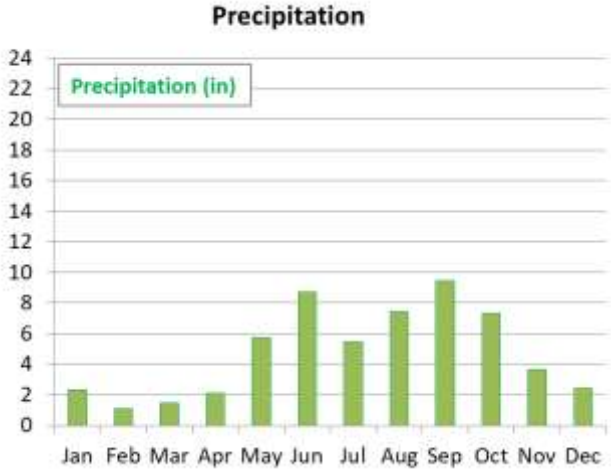

4. Come arrivare a Tikal

Le persone visitano Tikal da sole o con un tour organizzato. I tour organizzati in genere arrivano a Tikal in autobus da Città del Guatemala o da altri luoghi.

Le persone che visitano Tikal da sole hanno diverse opzioni per arrivarci:

- Prendi un autobus a lunga percorrenza ad es. Da Città del Guatemala a FloresLa Linea Dorada (sito web,recensioni) ha autobus da Città del Guatemala a Santa Elena (Flores), che si trova a 65 km (41 miglia) da Tikal. Dovrai quindi prendere un taxi, o un taxi collettivo, per Tikal.
- Guida autonomamente un'auto a noleggio da altre parti del Guatemala o del Belize. Tieni presente due cose molto importanti:
    - Non guidare dopo il tramonto. Praticamente non c'è luce da nessuna parte. Le persone si vestono con colori scuri e hanno la pelle scura e camminano (a volte ubriachi) per strada e talvolta in mezzo alla strada. Inoltre, vedrai molti animali sulle strade dopo il tramonto.
    - La maggior parte delle società di autonoleggio non ti consentono di portare la loro auto oltre il confine tra Belize e Guatemala. Ti abbiamo coperto e ti mostriamo come è fattoQui.
- Prendi un aereo per Flores, Guatemala e poi prendi un taxi, o un taxi collettivo, per Tikal. Il codice aeroportuale di Flores è FRS.

Siamo andati a Tikal dal Belize dove stavamo viaggiando. Tieni presente che guidare attraverso il confine tra Belize e Guatemala è difficile e la maggior parte delle società di noleggio auto del Belize non consentono il trasporto delle proprie auto oltre il confine. Sono a conoscenza di una sola compagnia di autonoleggio che lo consente e quella compagnia è Crystal Auto Rental Belize. Vedi il mio rapporto nelcapitolo successivo.

4.1 Noleggio auto a Belize City

Crystal Auto Rental Belize (mappa1,mappa2,recensioni,sito web) ha una piccola struttura all'aeroporto (nel parcheggio accanto agli uffici delle altre società di autonoleggio (mappa)) e una grande tra l'aeroporto e Belize City (mappa). Abbiamo scelto Crystal perché è una delle poche (se non l'unica) compagnia di autonoleggio che consente di portare le proprie auto oltre il confine con il Guatemala, il che era importante dato che più tardi saremmo andati a Tikal in Guatemala.

La prenotazione e il pagamento sono stati facili tramite Internet. Quando siamo arrivati presso la loro struttura siamo stati accolti da uno staff cordiale e sorridente. Ci hanno invitato ad aiutarci dal loro buffet di Natale (biscotti, torte, cracker e formaggio).
Crystal ci ha chiesto i nostri passaporti e patenti di guida e ha fatto le copie richieste dalle autorità guatemalteche. Poi ci hanno consegnato 2 pile di documenti: una pila per le autorità guatemalteche e una pila per noi, con la ricevuta e un certificato autenticato che attesta che possiamo portare l'auto oltre il confine. Crystal ci ha anche fornito un cellulare e un caricabatteria per auto nel caso avessimo bisogno di contattarli.

La nostra auto a noleggio era una Jeep Patriot a 2 ruote motrici ed era in perfette condizioni e molto affidabile durante il nostro viaggio. Il mio consiglio è di spendere un po' più di soldi e prendere un'auto con un'altezza da terra elevata: ne sarai grato considerando tutti i dossi e le buche che incontrerai in Belize e Guatemala. Ci sono molte strade non asfaltate che Crystal (giustamente) non ti permette di percorrere con una berlina.
Abbiamo preso per sbaglio l'autostrada costiera non asfaltata in Belize e non ce l'avremmo fatta senza la nostra Jeep ad alta altezza.
Successivamente restituire l'auto è stata questione di minuti. Grazie mille al team Crystal!

Per farla breve: Crystal è un'ottima compagnia di autonoleggio e posso solo consigliarla.

4.2 Partenza per Tikal

Il viaggio da Belize City a Tikal dura almeno 5 ore, a seconda di quanto traffico c'è al confine. Tieni presente che la frontiera non è aperta tutto il giorno, quindi è consigliabile partire presto da Placencia o pernottare a San Ignacio.

La strada è asfaltata su entrambi i lati del confine, ma spesso attraversa villaggi rurali dove potrete vedere persone, animali domestici e bestiame sulle strade. Si prega di non guidare dopo il tramonto. Le strade non sono illuminate di notte, quindi può essere molto pericoloso sia per il conducente che per i pedoni, soprattutto considerando che la maggior parte delle persone qui ha la pelle scura e tende a indossare abiti scuri di notte.

Preparati:

- pagare in contanti in Guatemala. Le carte di credito sono accettate negli hotel e in alcuni ristoranti e in altre strutture che si rivolgono ai turisti.
- che la maggior parte delle persone non capisce l'inglese
- che l'acqua del rubinetto non è mai potabile in Guatemala; né per i turisti né per la gente del posto. Ciò significa anche che devi stare attento con il ghiaccio per le tue bevande e non dovresti togliere la buccia di frutta o verdura a meno che non siano cotte. L'acqua purificata è economica e facile da trovare. Nel dubbio optiamo sempre per la birra.

4.3 Attraversando il confine tra Belize e Guatemala

Attraversare il confine è una procedura abbastanza complicata. Assicurati di avere abbastanza soldi a portata di mano perché nessuno qui accetta carte di credito.
Tieni presente che i prezzi potrebbero essere cambiati da quando ho scritto questo e ora potrebbero essere più alti.

Ecco le istruzioni per attraversare il confine dal Belize al Guatemala e ritorno con l'auto a noleggio di Crystal Car Rental:

1. Crystal farà delle copie del tuo passaporto e della tua patente di guida e le allegherà ai documenti necessari per attraversare il confine internazionale con il Guatemala.
2. Quando arrivi al confine, parcheggia l'auto ed entra nell'edificio della dogana e dell'immigrazione del Belize.
3. Puoi cambiare denaro in Quetzal guatemaltechi davanti all'edificio, all'ingresso principale o presso una persona con licenza ufficiale che si trova accanto al primo sportello dove vai per pagare la tassa di partenza.
4. Al primo banco mostra il tuo passaporto e paga la tassa di uscita e le tasse di US $ 20 a persona (BZE $ 30 più BZE $ 7,50 più BZE $ 2,50).
5. Quindi procedi allo sportello successivo e fai timbrare il tuo passaporto.
6. I passeggeri attraversano la porta alla fine dell'edificio e aspettano lì te, l'autista.
7. Tu, l'autista, torni alla macchina e la guidi attraverso il posto di blocco dove una guardia esamina il tuo passaporto per il timbro di uscita.
8. Tu, l'autista, prendi i passeggeri e guidi attraverso la stazione di disinfettante (sembra un autolavaggio).
9. Dopo la postazione disinfettante è necessario parcheggiare l'auto e raggiungere a piedi la postazione della cassa, consegnare al cassiere il numero di targa dell'auto e pagare il Q17 per la procedura. Riceverai un documento dall'aspetto ufficiale attestante che la tua auto è stata disinfettata.
10. Quindi tu e i tuoi passeggeri attraversate la strada fino all'ufficio immigrazione all'aperto del Guatemala.
11. Puoi prendere una delle 2 linee (la linea destra è solo per la gente del posto ma a nessuno sembra importare).
12. Presenta all'ufficiale il tuo passaporto e le copie del passaporto del conducente e della patente di guida insieme al contratto di noleggio che Crystal ha preparato per te. L'ufficiale li timbra e te li riconsegna.
13. Quindi vai allo sportello a sinistra e consegni all'ufficiale il tuo passaporto (per tutti i conducenti autorizzati), le copie timbrate del tuo passaporto e della patente di guida e la ricevuta di disinfezione. L'ufficiale lavorerà quindi a lungo al computer e scomparirà per alcuni minuti. Quando tornerà ti chiederà di firmare 2 documenti. Il secondo documento necessita di 2 firme.
14. Porterai questo secondo documento allo sportello della cassa vicino a dove si trova la guardia armata, pagherai la tassa di licenza Q160 e riceverai una ricevuta per quello.
15. Poi riporterai la ricevuta all'altro ufficiale e lui/lei ti darà un adesivo che va nell'angolo in alto a sinistra del tuo parabrezza. L'ufficiale ne taglierà intenzionalmente un'estremità in modo che tu possa rimuoverla più facilmente in seguito.
16. Ora sei libero di uscire e guidare fino al ponte. Alla fine del ponte c'è un casello dove paghi Q20. Conserva la ricevuta perché ti servirà al tuo ritorno.
17. Benvenuti in Guatemala.

5. Hotel Las Gardenias (mappa,recensioni,sito web)
Abbiamo soggiornato in questo hotel per una notte mentre andavamo a Tikal. Si trova sulla strada per Tikal, nella piccola cittadina di El Remate, a circa 30 minuti dal primo cancello d'ingresso di Tikal. L'hotel è anche un'agenzia di viaggi e come tale offre tour organizzati a Tikal.
L'hotel dispone di un ristorante che accetta carte di credito senza alcun costo aggiuntivo, cosa che abbiamo apprezzato perché eravamo a corto di Quetzales. La colazione era inclusa nella nostra tariffa e veniva servita nel ristorante. La colazione gratuita inclusa consiste in 1 tazza di tè o caffè e uno dei piatti per la colazione presenti nel menu al prezzo di Q30 o inferiore a persona. La colazione era molto buona e l'importo era adeguato.
La nostra camera era la numero 10 che si trova al secondo piano. Per raggiungerlo si attraversa un bel giardino con alberi tropicali e si trasportano i bagagli fino al 2° piano. La camera era pulita, ma non molto più grande dei 2 letti. C'erano 2 finestre, un'aria condizionata silenziosa ed efficiente e una TV a schermo piatto fissata al muro.
Il bagno era di buone dimensioni e una bella doccia. Sono stati forniti sapone e sapone liquido per le mani gratuiti. Al nostro arrivo c'era solo un asciugamano grande, ma l'hotel ha risolto rapidamente il problema.

C'è spazio solo per 3 auto sul posto, il che era sufficiente quando eravamo lì. Il personale del ristorante parlava un po' di inglese e gli addetti alla reception parlavano un ottimo inglese.

Per farla breve: questo è un hotel carino, pulito e conveniente che si trova a 30 minuti dal primo cancello d'ingresso di Tikal. Tutti coloro che intendono sperimentare il tramonto o l'alba a Tikal e guidare autonomamente a Tikal dovrebbero essere avvisati, ci saranno molte persone (spesso vestite con abiti scuri) che camminano o vanno in bicicletta spente per le strade dopo il tramonto e ci saranno occasionali animali sulla strada. Potresti vederli solo quando sei a pochi metri di distanza e quindi guidare di notte può essere molto pericoloso.

6. Tikal (mappa,recensioni,sito web)

6.1 Panoramica di Tikal
6.2 Storia di Tikal
6.3 Disposizione di Tikal
6.4 Tour a piedi autoguidato di Tikal
6.5 Strutture di Tikal

6.1 Panoramica di Tikal
Contrariamente a quanto sostengono alcuni siti web, è comunque possibile acquistare un biglietto dopo le 15:30, valido per l'ingresso lo stesso giorno e quello successivo. E dovresti assolutamente approfittarne, perché un tramonto a Tikal può essere magico.

Si paga l'ingresso al primo cancello d'ingresso dove è necessario parcheggiare l'auto, scendere e salire alcune scale a sinistra per raggiungere la biglietteria.

Lì probabilmente verrai avvicinato da guide turistiche che offrono i loro servizi per 60 dollari al giorno. Questo è lo stesso prezzo che fanno pagare le guide turistiche nel parco.
Abbiamo rifiutato perché avevamo tantissime informazioni su Tikal – e lo fai anche tu se usi questa guida. Tuttavia, abbiamo acquistato la mappa per Q20 che è molto utile in quanto mostra i percorsi pedonali in modo da non perdersi.

Nel momento in cui siamo entrati nel parco ci è stato comunicato che il limite di velocità era di 45 km/h (29 miglia all'ora) e ci è stato dato un biglietto d'ingresso che riportava l'orario di ingresso. Abbiamo guidato a 30-35 miglia all'ora e ci sono voluti circa 25 minuti per raggiungere l'area principale. Sì, Tikal è enorme!
Nell'area principale siamo stati fermati da un'altra guardia che ha chiesto di vedere il nostro biglietto e ha annotato l'orario di arrivo. Non so cosa sarebbe successo se avessimo accelerato e avessimo impiegato meno di 25 minuti.
Abbiamo quindi parcheggiato la macchina nel parcheggio a destra dello stand della guida turistica.
Poi siamo tornati verso lo stand della guida turistica e siamo andati direttamente al cancello dove dovevamo mostrare i biglietti d'ingresso. Poco dietro il cancello i nostri biglietti furono nuovamente controllati e timbrati.

Tikal è un posto fantastico! I visitatori devono tenere presente che tutte le passeggiate si svolgono su strade sterrate che diventeranno molto fangose e scivolose dopo la pioggia.

Avrai anche bisogno di una buona mappa per assicurarti di non perderti poiché ce ne sono pochissime pubblicate nel parco. Quindi, il nostro investimento nel trimestre 20 nella mappa ha dato i suoi frutti.
Tieni inoltre presente che i templi si trovano molto distanti l'uno dall'altro e probabilmente trascorrerai i primi 20-30 minuti semplicemente camminando verso i templi 1 e 2. È un dato di fatto, trascorrerai una parte significativa della tua visita camminando tra i luoghi d'interesse. Ci sono solo 2 templi alti su cui puoi scalare e diverse strutture più piccole. Entrambi i templi alti hanno gradini in legno e corrimano installati lateralmente.
Porta abbastanza acqua e cibo poiché le opportunità di acquistare cibo e bevande sono limitate. Porta anche l'attrezzatura per la pioggia perché non ci sono molte opportunità per nascondersi da un temporale.
Tutti coloro che intendono vedere il tramonto o l'alba a Tikal e stare fuori dal parco dovrebbero essere avvisati, ci saranno molte persone (vestite con abiti scuri) che camminano o vanno in bicicletta spenta per le strade dopo il tramonto e ci saranno occasionali animali sulla strada. Potresti vederli solo quando sei a pochi metri di distanza e hai pochissimo tempo per reagire. Quindi guidare di notte può essere davvero pericoloso.

Fortunatamente puoi rimanere all'interno del parco. Ci sono tre opzioni per soggiornare all'interno del parco:

Righello 28	ca. 766–768	28	–
Yax Nuun Ayiin II	768–c. 794	29	–
Nuun Ujol K'inich	ca. 800?	30?	–
Sole oscuro	–810+	31?	–
Gioiello K'awiil	–849+	?	–
Jasaw Chan K'awiil II	–869+	?	–

Già nel 200 d.C., Teotihuacan (la città più grande e una delle più potenti delle Americhe precolombiane, situata vicino all'odierna Città del Messico) aveva ambasciate a Tikal. Sembra che nel 378 d.C. Tikal fu invasa da Teotihuacan e il re al potere fu ucciso e sostituito da un re di Teotihuacan. Ciò portò a una potente alleanza tra le due città fino al VII secolo.

Nel VI secolo iniziò una lunga rivalità tra Tikal e il suo vicino settentrionale Calakmul (mappa) che portò a tre guerre tra il 537 e il 744 d.C.

- Nella prima guerra del 537–572 d.C. Calakmul formò alleanze con Caracol (mappa), El Perú (mappa) ed El Zotz (mappa) che alla fine sconfissero Tikal. Tikal non fu distrutta, ma decadde per diversi decenni. Questo è chiamato lo 'hiatus di Tikal" durante il quale a Tikal non ebbe luogo quasi nessuna nuova iscrizione o costruzione su larga scala.
- Nel corso del tempo, Tikal riprese lentamente forza mentre El Zotz declinò e seguì una guerra fredda con scaramucce minori ma senza grandi battaglie.
- La seconda guerra scoppiò tra il 650 e il 695 d.C. dopo che Calakmul ebbe invaso Dos Pilas (mappa), un avamposto militare fondato da Tikal nel 629 d.C. Il sovrano di Dos Pilas era il fratello del re di Tikal. Dopo essere inizialmente fuggito, fu catturato e invece di essere giustiziato fu reintegrato sotto il governo di Calakmul. Poi sconfisse Tikal nel 657 d.C. e dominò la città. Negli anni successivi, le forze fedeli al re di Tikal riconquistarono Dos Pilas e altre città e il sovrano di Tikal ricostruì il suo seguito. Ma ci volle fino al 695 d.C. prima che Tikal sconfisse Calakmul e pose fine alla seconda guerra. Tuttavia, la violenza occasionale è continuata.
- La terza guerra ebbe luogo dal 720 al 744 d.C. Tutto iniziò quando Quiriguá (mappa) (una città promossa da Tikal e dal suo stretto alleato Copán) dichiarò l'indipendenza da Copán nel 734 d.C., che portò a una guerra di indipendenza durata 4 anni durante la quale, nel 736 d.C., Quiriguá e Calakmul formarono un'alleanza. Si concluse con l'indipendenza di Quiriguá nel 738 d.C., quando il sovrano di Copán fu catturato da Quiriguá, processato e poi giustiziato. Tikal conquistò poi El Perù nel 743 d.C. e Naranjo nel 744 d.C., distruggendo la potente rete di alleati di Calakmul. Calakmul alla fine perse le sue province settentrionali a favore delle nazioni della penisola dello Yucatán e la sua ultima data registrata fu l'899, forse il 909.

L'eventuale abbandono di Calakmul fu parte del crollo dei Maya che alla fine portò alla caduta di Tikal meno di 100 anni dopo.
Nell'810 d.C., a Tikal erano ancora in corso importanti lavori di costruzione e nell'830 d.C. non si vede più alcuna attività e Tikal tacque. L'ultima costruzione di un monumento avvenne nell'869 d.C. Tra l'830 e il 950 d.C., Tikal sembra aver perso la maggior parte della sua popolazione, i suoi siti satelliti divennero indipendenti e altre città ereditarono parte del precedente potere di Tikal. Sembra che l'autorità centrale sia crollata e ci sono prove che i palazzi siano stati bruciati. I palazzi reali furono abbandonati dalla classe dominante e poi occupati dalla gente comune e nelle piazze cerimoniali furono erette semplici case dal tetto di paglia. Le tombe furono saccheggiate, alcuni monumenti furono vandalizzati e altri furono spostati in luoghi diversi.

6.3 Disposizione di Tikal

Ciò che vedi oggi è solo una piccola parte della città originaria. Tikal probabilmente copriva un'area di circa 48 miglia quadrate (125 km2) e, sul perimetro di alcune aree, è stata trovata una trincea larga 20 piedi (6 m) dietro un bastione. Potrebbe essere stato costruito come difesa contro gli eserciti invasori. L'area residenziale all'interno era di circa 23 miglia quadrate (60 km2) mentre la zona centrale che è possibile visitare oggi copre circa 6 miglia quadrate (16 km2).

Gli edifici di Tikal possono essere suddivisi nei templi principali e in diversi gruppi di edifici:

- Piazza Centrale (Gran Piazza)
- Tempio I (Tempio del Grande Giaguaro)
- Tempio II
- Acropoli Centrale (Acropoli Centrale)
- Acropoli Nord (Acropoli del Norte)
- Tempio III (Tempio del Gran Sacerdote)
- Tempio IV (Tempio del Serpente a due teste) e Star Wars
- Tempio V
- Tempio VI (Tempio delle Iscrizioni)
- Acropoli Sud (Acropoli del Sur)
- Acropoli orientale
- Piazza dei Sette Templi (Plaza de los Siete Templos)
- Il mondo perduto (Mundo Perdido)
- Gruppo E
- Piramide del Mondo Perduto (Grande Piramide, Struttura 5C-54)
- Tempio dei Teschi (Templo de las Calaveras, Struttura 5D-87)
- Tempio Talud-Tablero (struttura 5C-49)
- Piazza Est
- Struttura 5D-43
- Struttura 6C-16 (Gruppo delle Maschere)
- Campi da gioco
- Palazzo dei pipistrelli (Palazzo de Las Ventanas, Palazzo delle Finestre, Palacio de los Murciélogos)
- Gruppo F
- Gruppo G (Palacio de las Acanaladuras, Palazzo dei Grooves)
- Gruppo H
- Gruppo L (Gruppo 5B-1)
- Gruppo M (Gruppo 3D-1)
- Gruppo N (Gruppo 5C-1)
- Gruppo O (Gruppo 4D-1)
- Gruppo P (Gruppo 3D-2)
- Gruppo Q (Gruppo 4E-4)
- Gruppo R (Gruppo 4E-3)

A collegare questi gruppi c'erano diverse strade rialzate (strade asfaltate rialzate):

- Maler CausewayCollegaTempio IeGruppo H. A sud del gruppo H c'è un grande rilievo scolpito sulla roccia calcarea che raffigura due prigionieri legati.
- Maudsley CausewayCollegaTempio IVeGruppo H. ed è lungo 0,5 miglia (0,8 km).

a. Opzionale:Tempio VI (Tempio delle Iscrizioni)
b. Gruppo G (Palacio de las Acanaladuras, Palazzo dei Grooves)
c. Tempio VOpzionale: sulla strada per la prossima fermata cercaAcropoli Sud (Acropoli del Sur)
d. Piazza dei Sette Templi (Plaza de los Siete Templos)
e. Il mondo perduto (Mundo Perdido)
f. Palazzo dei pipistrelli (Palazzo de Las Ventanas, Palazzo delle Finestre, Palacio de los Murciélogos)Opzionale: sulla strada per questo tempio cercaGruppo N (Gruppo 5C-1)
g. Tempio IV (Tempio del Serpente a due teste) e Star Wars
h. Tempio III (Tempio del Gran Sacerdote)
i. Piazza Centrale (Gran Piazza)
j. Piazza EstOpzionale: sulla strada per questo tempio cercaGruppo F
k. Opzionale:Gruppo R (Gruppo 4E-3)
l. Gruppo Q (Gruppo 4E-4)
m. Opzionale:Gruppo O (Gruppo 4D-1)
n. Opzionale:Gruppo P (Gruppo 3D-2)conGruppo HeGruppo M (Gruppo 3D-1)

Piazza Centrale (Piazza Grande)
La Grande Piazza costituisce il centro di Tikal ed è il luogo che dovresti visitare per primo.
La piazza è delimitata da:

- Acropoli Norda nord
- Tempio IIa ovest
- Acropoli centralea sud
- Tempio Ia est.

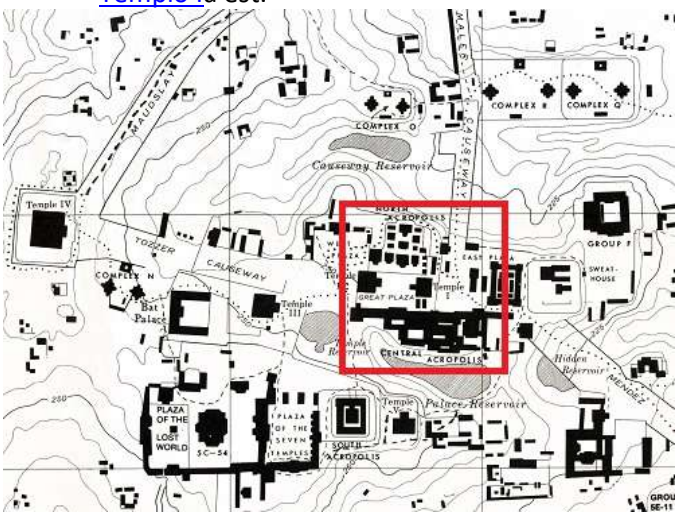

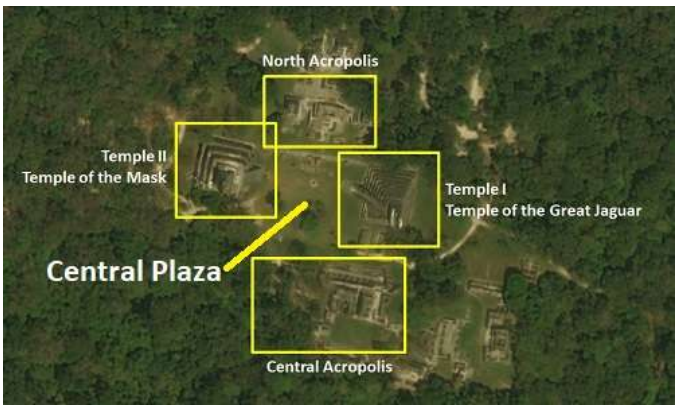

Per arrivare qui dal parcheggio seguire le indicazioni 'Templo I – Gran Jaguar". Si tratta di una passeggiata di circa 20-25 minuti.

Tempio I
Questa ripida piramide è anche conosciuta come 'Tempio di Ah Cacao" o 'Tempio del Grande Giaguaro". Il nome deriva da una gigantesca scultura del re in trono Jasaw Chan K'awil seduto su un trono di giaguaro in cima al tempio che è in gran parte eroso dalle intemperie.

La piramide è alta 55 metri e fu costruita come piramide funeraria nella quale fu sepolto Jasaw Chan K'awil nel 734 d.C. La costruzione terminò dopo la morte del re tra il 740 e il 750 d.C.

La camera funeraria si trova all'interno della piramide sotto il livello della Piazza Centrale. All'interno della camera funeraria, il corpo del re veniva adagiato su una stuoia intrecciata sopra una panca in muratura. La tomba conteneva pelli di giaguaro, una collana con 114 grandi perle che pesa 8,6 libbre (3,9 kg), oggetti di giadeite, ceramiche dipinte, conchiglie rare, perle, specchi, 37 ossa umane scolpite con iscrizioni di geroglifici.

Il santuario in cima alla piramide ha tre camere. Le porte che collegavano le camere erano attraversate da architravi in legno scolpiti in legno di sapodilla. Due furono rimossi e scomparsi e gli altri due furono donati al British Museum di Londra.

Torniamo alla Piazza Centrale.

Torna alla panoramica del layout Tikal.

Ritorno al tour autoguidato del secondo giorno.

Tempio II

Il Tempio II è anche conosciuto come 'Tempio della Maschera". Il re Jasaw Chan K'awiil I lo costruì in onore di sua moglie Lady Kalajuun Une' Mo' ('Dodici code di Ara') intorno al 700 d.C. È alto 125 piedi (38 m), ma si ritiene che fosse alto 42 m quando fu costruito a causa del tetto a pettine originale. Finora non è stata scoperta alcuna tomba di Lady Kalajuun Une' Mo'.

La base della piramide misura 37,6 x 41 m (123 piedi x 135 piedi) e la scalinata principale è larga 10,4 m (34 piedi).

Ai lati della scala sulla piattaforma superiore ci sono due maschere grottesche gravemente erose che danno a questo tempio il nome di 'Tempio delle Maschere'.

Davanti al santuario in cima c'è un grande blocco in muratura che è stato incorporato nella scala. Potrebbe essere servito come piattaforma in modo che i sacerdoti potessero vedere la folla ed essere visti.

Il santuario stesso ha 3 stanze e le porte comunicanti erano attraversate da architravi in legno, di cui uno si trova ora all'American Museum of Natural History di New York City.

Tempio II è la meglio restaurata di tutte le piramidi di Tikal. C'è una passerella che ti permette di alzarti per ammirare splendidi panorami e per una fantastica vista del Tempio I che sembra iniziare a brillare durante il tramonto.

Torniamo alla Piazza Centrale.

Torna alla panoramica del layout Tikal.

Ritorno al tour autoguidato del secondo giorno.

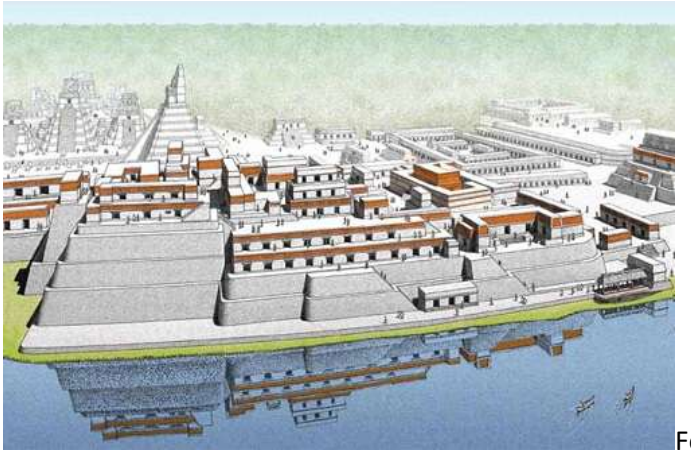
Fonte: disegno dell'artista dell'acropoli centrale vista dal bacino idrico del palazzo a sud. Fonte:Rivista della spedizione "central_acropolis" . (2014): n. pag. Rivista di spedizione. Penn Museum, 2014 Web. 31 marzo 2021

Le prime strutture furono costruite dal 350 a.C. al 1 d.C. e consistevano in piattaforme in muratura su cui erano sovrapposte probabili strutture in legno. Qui si possono ancora vedere i buchi della posta. Le piattaforme sono state costruite sul substrato roccioso naturale livellato sopra Central Plaza e orientato est-ovest.
Sembra che il palazzo in muratura, costruito successivamente tra il 250 e il 550 d.C., sia stato costruito sopra le piattaforme precedenti. La circonferenza è rimasta la stessa e non è stata ampliata.

Le 43 strutture del palazzo sono disposte attorno a sei cortili costruiti a diversi livelli.
I siti Maya di pianura di quel tempo avevano tipicamente sepolture sotto residenze familiari, ma gli scavi dell'acropoli centrale portarono alla luce solo poche sepolture ad eccezione della struttura 5D-46 dove furono scoperte quattro sepolture. Ciò indicava che le strutture dell'acropoli centrale probabilmente non erano residenze occupate in modo permanente e potevano essere servite come residenze temporanee per sacerdoti o scuole.

Strutture notevoli sono:

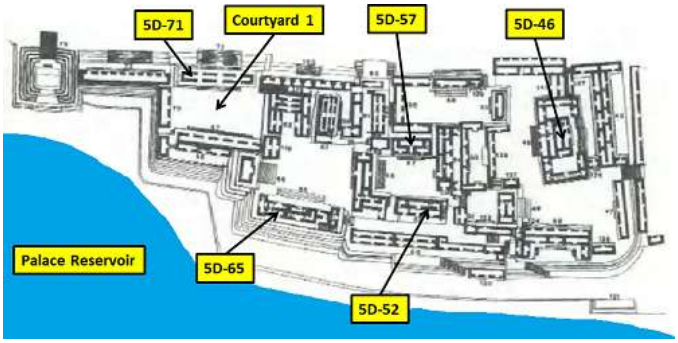

La prima attività risale all'800 a.C. e le prime strutture furono costruite nel 350 a.C.
Tra il 350 a.C. e il 250 d.C., fu costruita una strada rialzata larga 49 metri per collegare l'acropoli settentrionale con il complessoMundo Perdidoa sud-ovest.
Intorno al 250 d.C., il complesso subì un'importante ricostruzione e iniziò ad essere utilizzato come cimitero reale e furono costruite nuove strutture su quelle più antiche.
Nel 400 d.C., il cimitero fu ampliato fino alle dimensioni attuali e nel 450 d.C. fu aggiunta una fila di quattro piramidi che ostruivano la vista dalloPiazza Centrale.

- **Tempio 24 (Struttura 5D-24) Costruito all'incirca nello stesso periodo del Tempio 23, questo tempio ancora da esplorare sembra essere l'immagine speculare del Tempio 23.**

- **Tempio 25 (struttura 5D-25) Questo tempio esposto a sud fu costruito per la prima volta intorno al 250 d.C. La seconda fase di costruzione coprì completamente il tempio precedente.**

- Tempio 26 (Struttura 5D-26) Questa struttura è l'edificio centrale dell'Acropoli Nord. Fu costruito per la prima volta intorno al 250 d.C. e la sua tomba fu saccheggiata dopo la caduta di Tikal. È stato completamente scavato e restaurato. La sepoltura 85 ebbe luogo qui intorno al 100 d.C. e fu la prima sepoltura reale qui. Ciò segnò il passaggio dalle sepolture nel complessoMundo Perdidoall'acropoli nord. La tomba si trova sull'asse nord-sud dell'acropoli nord su cui successivamente sarebbe stato costruito il Tempio 26. Conteneva uno scheletro maschile, a cui mancavano il teschio e i femori. Gli archeologi ritengono che quest'uomo probabilmente sia morto in battaglia e che il suo corpo sia stato mutilato dai suoi nemici prima che i suoi seguaci recuperassero il suo corpo e lo seppellissero qui. Le ossa erano avvolte in tessuti e la testa mancante fu sostituita da una maschera di pietra verde con denti e occhi intarsiati a conchiglia e che indossava una fascia reale a tre punte.
- **Tempio 27 (Struttura 5D-27) Questo tempio sembra essere l'immagine speculare del Tempio 25 ed è stato costruito nello stesso periodo del Tempio 25.**

- Edificio 28 (Struttura 5D-28) Questo edificio fu probabilmente costruito all'inizio del VI secolo d.C. e potrebbe essere stato un corpo di guardia che controllava l'accesso al sito dalla terrazza est. Ha bloccato completamente l'accesso dalle scale e ha costretto i visitatori a camminare per questo edificio. Dopo che il Tempio 33 ha completamente bloccato la scalinata di accesso principale dalloGrande piazza, questo passaggio potrebbe essere stato l'unico modo per accedere a questa parte dell'Acropoli Nord.
- **Templi 29, 30 e 31Non si sa molto di questi 3 templi poiché non sono stati ancora scavati. Si ritiene che siano stati costruiti tra il 250 e il 350 d.C. Tracce di vernice rossa sono state trovate solo sul Tempio 29. Tutti e tre i templi sono alti 2,3 m.**

- **Tempio 32 (struttura 5D-32) Costruito tra il 600 e il 650 d.C., questo tempio esposto a sud contiene tre grandi camere, che furono saccheggiate subito dopo l'abbandono di Tikal nel X secolo. Sotto la piramide c'è una tomba scavata nella roccia. Conteneva una sepoltura reale 195. La piramide che vedete oggi fu costruita sopra la tomba poco dopo la sepoltura del re. A differenza di altre piramidi qui, questo tempio fu costruito in un'unica fase di costruzione. La tomba era per un re dal nome sconosciuto che gli archeologi chiamano 'Teschio Animale'. I resti del re erano avvolti in un panno tinto di rosso. Sembra che la tomba sia stata allagata subito dopo essere stata sigillata. Uno spesso strato di fango che alla fine si asciugò conservò le forme delle offerte funerarie del re anche dopo che marcirono. Gli archeologi riempirono queste strutture cave con intonaco che li aiutò a ricostruire molti degli oggetti deperibili che furono sepolti insieme al re. Altri manufatti che sono stati trovati qui sono stati: quattro grandi pannelli scolpiti che mostrano il re, un trono con geroglifici sopra, quattro figurine in stucco della divinità K'awiil e un giogo per il gioco della palla.**

-

- Tempio 35 (struttura 5D-35) Questo tempio non scavato è rivolto a sud versoGrande piazza. Si ritiene che sia uno dei due probabili luoghi in cui si trova la tomba del re Nuun Ujol Chaak che regnò dal 650 al 679 d.C. L'altra posizione è il Tempio 33.

Torna alla panoramica del layout Tikal.

Ritorno al tour autoguidato del secondo giorno.

Tempio IV

Costruita nel 741 d.C., questa piramide mesoamericana esposta a est, parzialmente restaurata, è la struttura più alta dell'intero impero Maya ed è una delle poche piramidi su cui è consentito salire su un percorso designato e sicuro.

Si ritiene che questo tempio fosse il luogo di sepoltura del re Yik'in Chan K'awiil. La sua tomba non è stata ancora trovata, ma potrebbe trovarsi da qualche parte sotto il tempio.

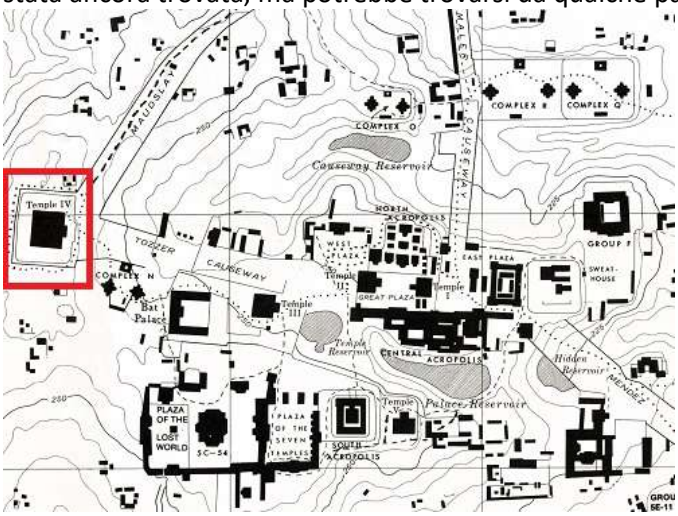

Tempio V

Costruito intorno al 700 d.C., questo tempio è alto 57 m, il che lo rende la seconda struttura più alta di Tikal.

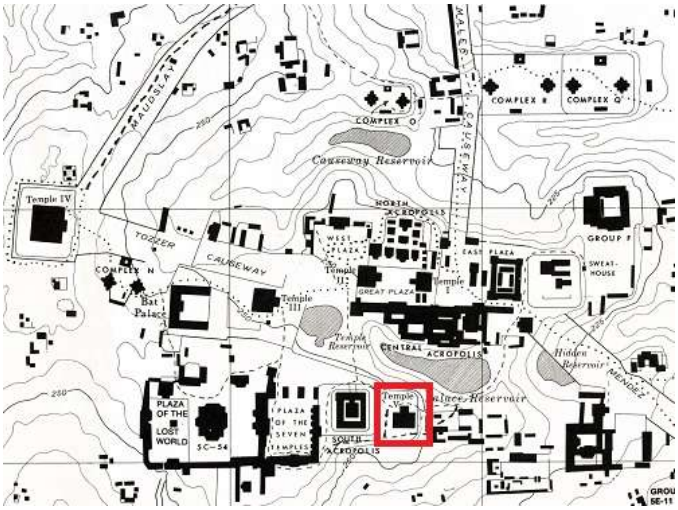

Tempio VI

Questa struttura è conosciuta anche come 'Tempio delle Iscrizioni". Rappresenta una piramide mesoamericana rivolta a ovest verso una piazza murata. Le tre porte d'ingresso rivolte a ovest e la disposizione interna suggeriscono che il Tempio VI fosse in realtà un palazzo piuttosto che un tempio.

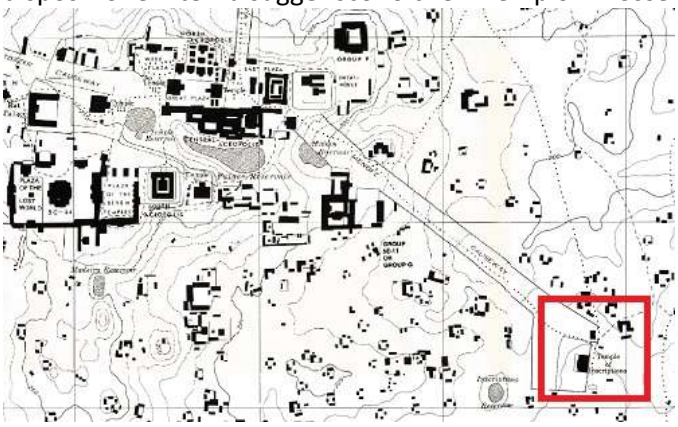

Fonte: mtsrs, foto ridimensionata e migliorata,licenza

Il pettine del tetto del tempio ha iscrizioni geroglifiche sui lati e sul retro che raccontano la storia di Tikal. L'iscrizione più antica risale al 1139 a.C. e mostra un evento mitico o di importanza storica che è stato raccontato attraverso generazioni di Maya e che è stato infine registrato qui.

La sommità della piramide contiene due camere invece delle tipiche tre. La struttura del tetto è danneggiata ed erosa e la parte più alta sopravvissuta è alta 12 metri.

Torna alla panoramica del layout Tikal.

Ritorno al tour autoguidato del secondo giorno.

Acropoli orientale
Si sa molto poco dell'acropoli orientale. È contiguo aGruppo Fe non appare quasi mai sulle mappe. Si ritiene che qui ci fossero bagni di vapore e uno dei campi da gioco di Tikal.

Torna alla panoramica del layout Tikal.

Ritorno al tour autoguidato del secondo giorno.

L'asse principale della piazza corre da nord a sud dal campo da gioco centrale a nord fino al palazzo 5D-91 a sud. Successivamente, le strutture 5D-90 e 5D-92 furono costruite come annesse nel lato sud della piazza, mentre i campi da gioco est e ovest furono aggiunti sul lato nord.
I sette templi furono probabilmente aggiunti successivamente.

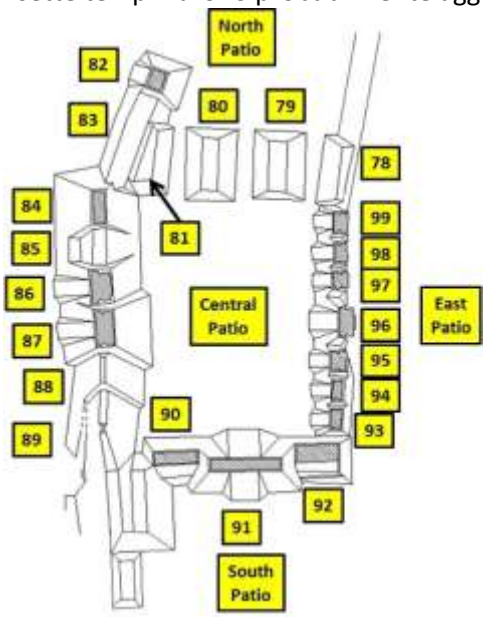

Fonte: Gómez, Oswaldo, 2006, El Proyecto Plaza de los Siete Templos de Tikal: Nuevas intervenciones. Nel XIX Simposio de Investigaciones Arqueológicas en Guatemala, 2005

Gli archeologi dividono la piazza in queste zone:

- Patio centraleQuesto è il cortile interno della piazza e comprende un'area di circa 86.000 piedi quadrati (8.000 m2). Era racchiuso da edifici e presenta una bassa pendenza progettata per drenare l'acqua piovana nel serbatoio vicino aTempio III. Glisette templisono allineati lungo il lato est del patio centrale mentre unocomplesso del palazzoconfina con il patio centrale a sud. Le strutture ad ovest appartengono al complessoMundo Perdido (Mondo perduto).
- **Patio NordL'area direttamente a nord del Patio Centrale che contiene le Strutture da 5D-77 a 5D-81 che si ritiene abbiano formato un triplo campo da gioco.**

- **Struttura 5D-92Questa è la struttura più orientale del complesso del palazzo e ha 3 porte sul lato meridionale.**

Sepolture

- La sepoltura 1 è stata rinvenuta nella zona centrale della piazza, sull'asse est-ovest che attraversa il centro dell'adiacentePiazza del mondo perduto.
- **La sepoltura 2 è stata trovata nel patio sud ed era allineata con l'asse nord-sud che attraversa il centro della Struttura 5D-91.**
- **La sepoltura 3 è stata trovata vicino alla sepoltura 2.**

Torna alla panoramica del layout Tikal.

Ritorno al tour autoguidato del secondo giorno.

Il mondo perduto (Mundo Perdido)

Coprendo un'area di 60.000 m2, Mundo Perdido ('Mondo perduto') è il più grande complesso cerimoniale antico di Tikal.

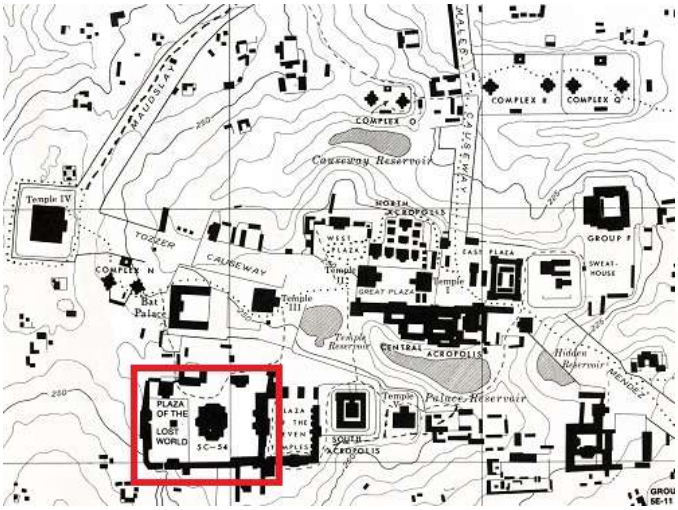

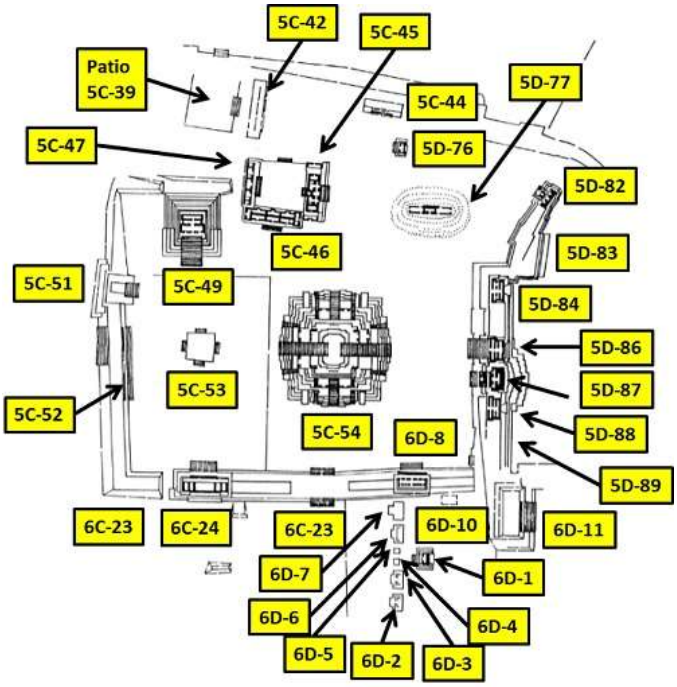

Fonte: Wolley, Claudia; Roldán, Julio A., (2003), Rasgos arqueológicos principales dentro de los túneles con acceso aperto de Tikal.

Mundo Perdido è stato il primo complesso architettonico costruito a Tikal e l'ultimo ad essere abbandonato.

Contiene 38 strutture e una di queste è un complesso astronomico (il cosiddettoGruppo E) costituito da una piramide allineata con una piattaforma a est che sosteneva tre templi. La struttura principale èStruttura 5C-54che si chiamala Grande Piramide del Mondo Perduto.

Mundo Perdido è stato costruito in sei fasi di costruzione e ciascuna costruzione e fase ha ripensato il complesso astronomico.

Gruppo E

Il centro originale del Mundo Perdido era questo complesso astronomico del Gruppo E.
La scalinata est delloPiramide del mondo perduto (struttura 5C-54)era il punto di osservazione e i tre templi originali sulloPiattaforma Est(5D-84, 5D-86 e 5D-88) erano indicatori usati per tracciare l'alba negli equinozi e nei solstizi. L'E-Group ha subito sette distinte fasi di costruzione.

Torna a Strutture e sepolture del Mundo Perdido.



Una volta scavata, la quinta e ultima versione della piramide si trovò in cattive condizioni con i suoi lati ceduti in molti punti. Ciò era dovuto alla scarsa qualità del riempimento strutturale utilizzato nella sua costruzione.
È importante notare che la Fase 5 non è stata una fase di costruzione continua. La piramide iniziò con 8 livelli tra il 200 e il 300 d.C., il nono livello fu aggiunto nel IV secolo e il decimo livello tra la fine del IV e l'inizio del VI secolo.

Torna a Strutture e sepolture del Mundo Perdido.

Piattaforma est (strutture da 5D-82 a 5D-89)
La piattaforma est divide il complesso Mundo Perdido dallo Piazza dei Sette Templi.
È uno dei primi esempi di architettura a Tikal, ma ottenne la sua forma definitiva solo nel 100 d.C. quando furono costruite le prime versioni delle tre strutture 5D-84, 5D-86 e 5D-88.

Struttura 5D-82
La prima versione di questa struttura era un edificio ad aula unica su piattaforma semicircolare costruito nel IV secolo d.C. Era decorato con un elaborato fregio in stucco decorato con figure e geroglifici. Gli architetti ritengono che la figura centrale rappresenti la divinità Itzamna.

Struttura 5D-84
Questa struttura fu uno dei primi tre templi costruiti sulla piattaforma est. Aveva tre stanze.

Struttura 5D-85
Questa struttura è una doppia piattaforma che fornisce l'accesso a Piazza dei Sette Templi.

Struttura 5D-86
La prima versione di questo tempio fu costruita intorno al 100 d.C.

Aveva tre stanze, disposte una dietro l'altra, di cui quella centrale era la più piccola. Notevoli sono due maschere giganti su entrambi i lati della porta della stanza centrale, poiché questo è l'unico esempio conosciuto di quest'epoca in cui tali maschere erano collocate all'interno di un edificio. Tuttavia, più di 100 anni dopo, questa era diventata una pratica comune.
Si ritiene che le maschere rappresentino Nu B'alam Chac, uno spirito protettore della città strettamente associato alla guerra. Qui fu installata la prima tomba reale di Mundo Perdido.

Tempio dei Teschi (Templo de las Calaveras, Struttura 5D-87)
Questo è il terzo tempio più grande del complesso Mundo Perdido.

Torna a Strutture e sepolture del Mundo Perdido.

Palazzo (Strutture 5C-45, 5C-46 e 5C-47)
Questo complesso di palazzi fu costruito nel VII e VIII secolo d.C. ed è costituito dalla Struttura 5C-47 a ovest, 5C-46 a sud e 5C-45 a est. Tutti e tre gli edifici erano collegati ai bordi formando un palazzo a forma di 'U". Ciascuno degli edifici aveva porte che si affacciavano sul cortile centrale di 600 m2, aperto a nord.
Il palazzo era l'unica parte del complesso Mundo Perdido adibita a residenza, il resto veniva utilizzato per scopi cerimoniali.

Poco prima che Tikal fosse abbandonato, il palazzo fu ristrutturato, alcune porte furono chiuse e furono costruite nuove sezioni con più porte.

Torna a Strutture e sepolture del Mundo Perdido.

Palazzo de Las Ventanas (Palazzo delle finestre) o Palazzo dei pipistrelli (Palacio de los Murciélogos)
Questa struttura a forma di U era originariamente alta due piani, ma il piano superiore è crollato. Il piano inferiore presenta una doppia fila di stanze e numerose aperture che sono probabili finestre e da qui il nome Palazzo Finestre. Il piano superiore ha un'unica fila di stanze. È chiamato anche Palazzo dei Pipistrelli, per via dei pipistrelli che vivono qui.
Si ipotizza che il cortile racchiuso dal palazzo possa essere stato utilizzato per giochi con la palla.

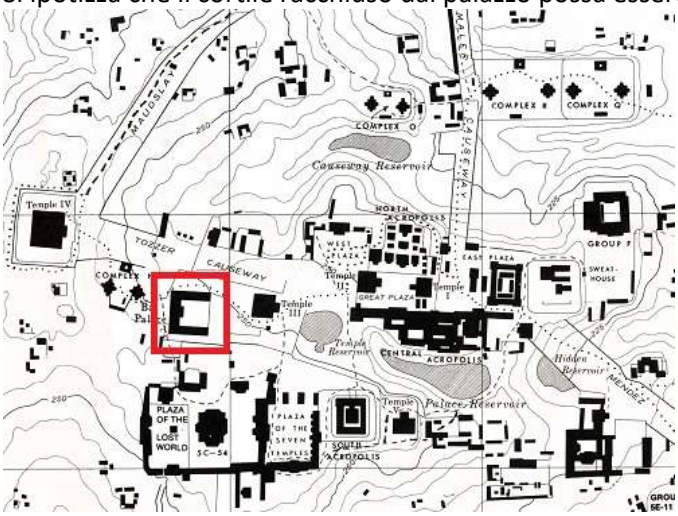

Torna alla panoramica del layout Tikal.

Ritorno al tour autoguidato del secondo giorno.

Gruppo N (Gruppo 5C-1)

Le piramidi gemelle del Gruppo N furono costruite nel 711 d.C. dal re Ha Sawa Chaan-K'awil, secondo il testo geroglifico iscritto nella Stele 16 che si trova nella vicina Struttura 5C-17 ed è abbinato all'Altare 5.

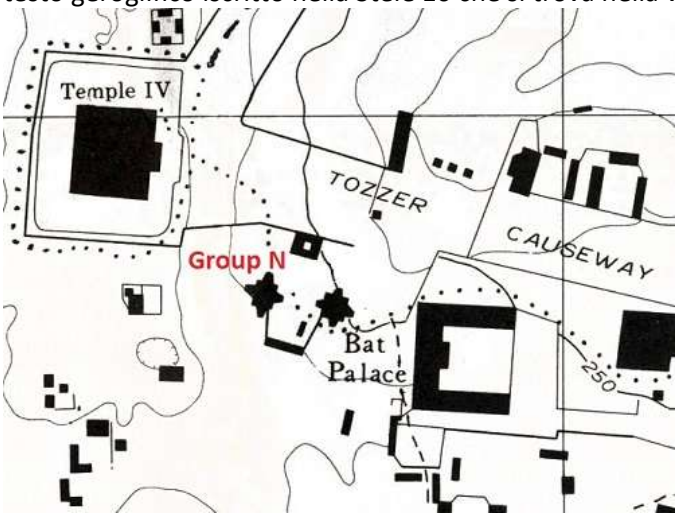

Fonte: Weiss-Krejci, Estella; DEPÓSITOS RITUALES EN LOS COMPLEJOSDE PIRÁMIDES GEMELAS DE TIKAL

La stele 16 e l'altare 5 sono tra i migliori esempi di monumenti scolpiti di Tikal.

Gruppo O (Gruppo 4D-1)
Questo gruppo a doppia piramide fu probabilmente costruito nel 731 d.C. È più piccolo dei due gruppi piramidali gemelli Q e R che si trovano a est direttamente attraverso Maler Causeway.
È anche insolito, perché la coppia stele-altare nella sua struttura settentrionale sono monumenti semplici, senza sculture e geroglifici.

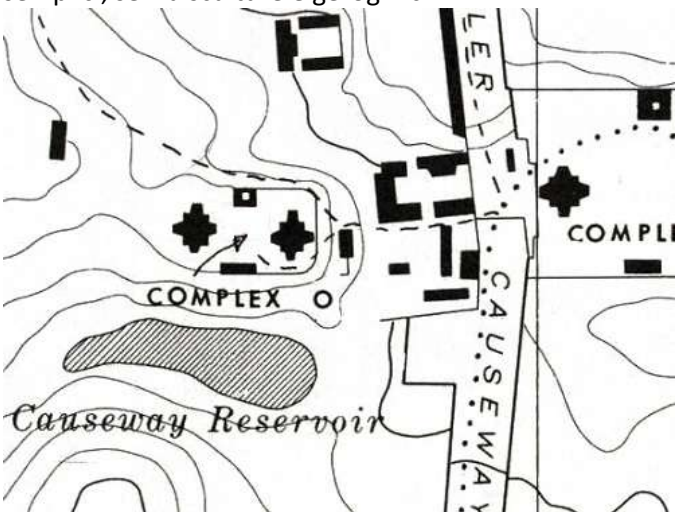

Torna alla panoramica del layout Tikal.

Ritorno al tour autoguidato del secondo giorno.

Recinto Nord:

Fonte: Simon Burchell, ridimensionato,licenza

Fu costruito nel 771 d.C. dal re Yax Nuun Ayiin II, mostrato sulla Stele 22 che si trova nell'edificio nord del complesso. La Stele 22 e il suo Altare 10 accoppiato sono eccezionali sculture Maya. Il gruppo è stato restaurato e i suoi monumenti ricostruiti.

Torna alla panoramica del layout Tikal.

Ritorno al tour autoguidato del secondo giorno.

La Stele 19 e l'Altare 6 sono stati trovati qui:

Fonte: Simon Burchell, ridimensionato,licenza

Manca una delle stele che si trovava di fronte alla piramide orientale e l'altare che era abbinato ad essa è stato spostato probabilmente dopo la caduta di Tikal.

Torna alla panoramica del layout Tikal.

Ritorno al tour autoguidato del secondo giorno.

7. Considerazioni conclusive

INFORMAZIONI SU RUDY DA ZAINO E BOCCAGLIO

Sono nato in Germania ed emigrato negli Stati Uniti nel 2003. Mia moglie ed io siamo una coppia veramente multinazionale: io, con le mie origini tedesche, e lei con le sue origini cinesi. Entrambi viviamo negli Stati Uniti.

Purtroppo, lavorare negli Stati Uniti significa che abbiamo molti meno giorni di ferie rispetto ad altri paesi, come ad es. Germania e quindi non possiamo viaggiare molto frequentemente.

Attraverso molti tentativi ed errori, abbiamo trovato il nostro stile di viaggio e di vacanza ideale. Creare momenti memorabili concentrandoci su destinazioni importanti, pianificando il tempo per incontrare la gente del posto e, ovviamente, per rilassarsi sono le nostre priorità.

Abbiamo anche imparato ad apprezzare i cibi locali e cercare di mangiare quanti più piatti locali possibile. Solo per divertimento, proviamo a mangiare in un ristorante cinese in ogni paese che visitiamo. È assolutamente sorprendente quanto sia diverso il cibo cinese in tutto il pianeta.

REALIZZARE MOMENTI MEMORABILI
Potresti scattare 10.000 foto durante la tua vacanza, correre da un'attrazione all'altra, ma ciò che ricorderai nel tuo cuore è come stavi creando momenti memorabili.

Per me, quello era ad es. Spider Rock nel Canyon de Chelly (hai mai sentito parlare di questo parco nazionale degli Stati Uniti?). Quando l'ho visto per la prima volta, sono rimasto stupefatto da questo maestoso obelisco naturale e dal bellissimo canyon in cui si trova. Ci sono stato altre due volte e mi sento ancora lo stesso.

Oppure pensa a Isla Mujeres, una piccola isola fuori Cancun, in Messico. In superficie, Playa Norte è presumibilmente la spiaggia più bella del Messico ed è sempre affollata e le barche che vi ancorano suonano musica ad alto volume.
Sotto la superficie, Isla Mujeres è molto rilassata, abbastanza percorribile e ha gente amichevole, buon cibo messicano autentico e buona cucina internazionale ed è spesso molto conveniente.

Isla Mujeres è il nostro paradiso personale!

PREPARA LO ZAINO E IL BOCCAGLIO E ANDIAMO

Il nostro stile di viaggio si è evoluto nel corso degli anni. Oggigiorno quando viaggiamo facciamo le valigie leggere e in genere abbiamo bisogno solo di un piccolo zaino a persona: vedi il mio Viaggiare leggeriGuida.

Con questa guida, voglio offrirti valore e aiutarti a pianificare le tue vacanze rilassanti con l'obiettivo di creare momenti memorabili!

Per favore contattami se hai domande o commenti.