Singapore

De beste dingen om te zien en te doen

© backpackandsnorkel.com

Contents

1. Een wereld van innovatie: waarom u Singapore zou moeten bezoeken 5
2.1 Disclaimer 7
2.2 Auteursrecht 8
3. Algemene informatie over Singapore 9
3.1 Hoeveel tijd heb je nodig om Singapore te bezoeken? 9
3.2 Wat is de beste tijd om Singapore te bezoeken? 10
3.3 De hoogtepunten uit de geschiedenis van Singapore 12
3.4 Autorijden in Singapore 15
3.5 Openbaar vervoer in Singapore 18
3.6 Geld en creditcards in Singapore 22
3.7 Kraanwater in Singapore 23
3.8 Telefoon in Singapore 24
3.9 In welke tijdzone is Singapore 24
3.10 Visumvereisten voor Singapore 25
3.11 Talen die in Singapore worden gesproken 26
3.12 Religies in Singapore 27
3.13 Voedselgids die u zeker moet proberen 30
3.14 Essentiële reisapps in Singapore 32
3.15 Stroom en connectiviteit in Singapore 34
4. Vijfdaags reisplan voor uw reis naar Singapore 36
5. Vijf fantastische dagen in Singapore 37
5.1 Dag 1: Aankomst in Singapore en Marina Bay Sands 37
5.1.1 Wat u moet weten over aankomst op Changi International Airport 37
5.1.2 Waar te verblijven in Singapore 39
5.1.2.1 Holiday Inn Singapore Atrium 41
5.1.3 Transfer naar uw hotel 43
5.1.4 Bezienswaardigheden op de eerste dag 46
5.1.4.1 Singapore Flyer 47
5.1.4.2 Marina Bay Sands-winkelcentrum (The Shoppes) 51
5.1.4.3 Spectra-lichtshow 56
5.1.4.4 Helixbrug 61
5.1.4.5 Merlion-standbeeld in Merlion Park 63
5.2 Dag 2: Zelfgeleide rondleiding door het Civic District en Chinatown van Singapore 67
5.2.Een Nationaal Museum van Singapore 70

5.2.B Fort Canning-boomtunnel 75
5.2.C Centrale brandweerkazerne en erfgoedgalerij voor civiele bescherming 78
5.2.D Politiebureau Old Hill Street 82
5.2.E Clarke Quay 85
5.2.F Riviercruise op Singapore 88
5.2.G Singapore Chinatown 90
5.2.H Sri Mariamman-tempel 94
5.2.I Muurschilderingen in Mohamed Ali Lane 97
5.2.J Boeddha-tandrelikwietempel 100
5.2.K Chinatown-straatmarkten (Pagoda Street) 104
5.2.L Tuinen aan de baai 107
5.2.M Garden Rhapsody-show 110
5.3 Dag 3: Zelfgeleide tour door Little India, Bugis en Orchard Road in Singapore 114
5.3.Een klein India Heritage District 117
5.3.B Huis van Tan Teng Niah 122
5.3.C Traditionele ambachten van Little India Muurschildering 126
5.3.D Sri Veeramakaliamman-tempel 129
5.3.E Abdul Gaffoor-moskee 133
5.3.F Bugis 135
5.3.G Bugis Street en Bugis Junction-winkelcentrum 138
5.3.H Sultan-moskee 142
5.3.I Arabische Straat 145
5.3.J Haji Lane 148
Winkelstraat 5.3.K Orchard Road 151
5.4 Dag 4: Ontspannen op het Sentosa-eiland in Singapore 154
5.4.1 Harbourfront Mall en VivoCity Mall 156
5.4.2 Sentosa-eiland 160
5.4.3 Palawan-strand met Palawan-eiland 164
5.4.4 Tanjong-strand 168
5.4.5 Siloso-strand 171
5.4.6 Wings of Time-show op Sentosa Island 176
5.5 Dag 5: Zelfgeleide tour door Changi Airport & Jewel in Singapore 180
5.5.1 Changi luchthaven: Shiseido Forest Valley (Jewel) 182
5.5.2 Changi Airport: regenvortex (juweel) 185

5.5.3 Changi Airport: Canopy Park (Jewel) 189
5.5.4 Changi Airport: HSBC licht- en geluidsshow (regenvortex) 192
5.6 Dag 6: Vlucht naar huis 197
6. Slotopmerkingen 198

1. Een wereld van innovatie: waarom u Singapore zou moeten bezoeken

Wilt u het toppunt van moderne stadsplanning en culturele diversiteit ervaren in één enkele, gerichte reis? Zoek niet verder dan Singapore. Deze gids is bedoeld voor de reiziger die een naadloze mix van futuristische architectuur, weelderig groen en logistiek van wereldklasse op prijs stelt. Door je te concentreren op het unieke karakter van deze stadstaat, zul je getuige zijn van een transformatie van het stedelijke landschap in een levend, ademend toevluchtsoord.

Het contrast: van technische wonderen tot stedelijke heiligdommen De schoonheid van Singapore ligt in zijn dramatische toewijding aan groene innovatie. Je reis neemt je mee door het hart van een wereldleider op het gebied van duurzaam stadsontwerp. Je zult getuige zijn van de stijgende Supertrees bij Gardens by the Bay en de majestueuze Rain Vortex bij Jewel Changi, de hoogste overdekte waterval ter wereld. Naast glas en staal kun je klimaatgecontroleerde serres en verborgen stadspaden verkennen die je doen vergeten dat je in een van de dichtstbevolkte steden ter wereld bent.

Een culinaire ontdekkingsreis Als je reist om te eten, is Singapore een openbaring. De stad biedt een spectaculaire toegang tot de Aziatische keuken, waar u kunt genieten van door Michelin erkende gerechten in schone, betrouwbare ventercentra. Van de hartige diepten van Hainanese kiprijst tot de pittige kick van Laksa: de eetcultuur hier is een bewijs van de harmonieuze mix van Chinese, Maleisische en Indiase erfgoed.

Over deze Singapore Purple-reisgids
Dit is geen generieke encyclopedie op hoog niveau. We hebben ons bewust op deze drie specifieke locaties geconcentreerd om ervoor te zorgen dat u minder tijd aan de bus besteedt en meer tijd besteedt aan het maken van herinneringen.

Ons doel is om u te helpen onvergetelijke momenten te beleven. Deze gids staat boordevol originele fotografie, zodat u precies kunt zien wat u gaat ervaren. Wij bieden de feitelijke details die u nodig heeft om een weloverwogen beslissing te nemen over uw reisschema, zodat u een reis kunt samenstellen die zowel ontspannend als zeer de moeite waard is.

Klaar om aan je avontuur te beginnen? Duik in de gedetailleerde secties van deze gids om uw zelfgeleide ontdekking van Singapore te beginnen.

Bekijk ook de andere spannende bestemmingen en reisgidsen op onze Backpack and Snorkelwebsite.

2.1 Disclaimer

In deze gids doen we ons best om u de meest nauwkeurige informatie te geven. In de loop van de tijd kunnen prijzen, tijden en zelfs attracties echter veranderen. Daarom kunnen ik en backpackandsnorkel.com niet verantwoordelijk worden gehouden voor de ervaringen van gebruikers tijdens het reizen. Ik raad u ten zeerste aan om de attracties die u van plan bent te bezoeken ter bevestiging op te schrijven of te bellen wanneer u uw reisplannen maakt.

Blijf daarnaast alert, houd rekening met uw omgeving en houd uw spullen in de gaten. Zakkenrollers en andere criminelen kunnen zelfs de best geplande vakantie gemakkelijk verpesten.

2.2 Auteursrecht

Deze website en de inhoud ervan vallen onder het auteursrecht van ‘Rudy at Backpack and Snorkel’. Alle rechten voorbehouden. Elke herverdeling of reproductie van een deel of de gehele inhoud in welke vorm dan ook is verboden. De inhoud van deze site (inclusief foto's) mag niet worden verkocht, herdrukt of gebruikt voor commerciële doeleinden zonder schriftelijke toestemming van ‘Rudy at Backpack and Snorkel’. U mag de inhoud niet verspreiden of commercieel exploiteren, behalve met onze uitdrukkelijke schriftelijke toestemming. Ook mag u deze niet verzenden of opslaan op een andere website of andere vorm van elektronisch ophaalsysteem.

3. Algemene informatie over Singapore

3.1 Hoeveel tijd heb je nodig om Singapore te bezoeken?

Om de hightech stedenbouw van Singapore ten volle te kunnen waarderen, is een vijfdaagse reis de ideale duur.
Dit is voldoende tijd om de iconische Marina Bay Sands, de Supertrees in Gardens by the Bay en de culturele enclaves Chinatown en Little India te ervaren. Een verblijf van 5 dagen zorgt ook voor een toegewijde ontspannende dag op Sentosa Island.

In deze Singapore Purple Travel Guide presenteren we een zorgvuldig geplande vijfdaagse reisroute die een energieke stadsverkenning combineert met ontspanning op het eiland. U kunt dit plan precies gebruiken zoals het is geschreven, of u kunt het aantal dagen op elke locatie eenvoudig aanpassen aan uw persoonlijke interesses.

Het uitgebreide overzicht per dag vindt u inhoofdstuk 4.

3.2 Wat is de beste tijd om Singapore te bezoeken?

Singapore is een tropische stadstaat, wat betekent dat het het hele jaar door warm en vochtig is. De temperaturen variëren doorgaans van 75 °F (24 °C) tot 91 °F (33 °C). Hoewel er geen traditionele vier seizoenen zijn, variëren de regenpatronen het hele jaar door, wat van invloed is op de beste tijden voor verkenning in de buitenlucht of festivalhoppen.

Over het algemeen beste tijd: februari tot april

Deze periode wordt algemeen beschouwd als de ‘sweet spot’ voor een bezoek aan Singapore.

- **De droge fase: Dit is de droogste tijd van het jaar. Februari is bijzonder aangenaam, met gemiddeld slechts 112 millimeter regen.**
- **Buitenactiviteiten: Met minder regenval en iets meer wind is dit het ideale venster voor wandeltochten, een bezoek aan de Singapore Zoo of het verkennen van de Botanische Tuinen.**

De seizoensovergangen

- **Mei tot september (zuidwestelijke moesson)**
  In deze periode is er een toename van korte maar intense onweersbuien in de middag. In Singapore moet u rekening houden met ‘Sumatra Squalls’: winderige regenbuien die doorgaans in de vroege ochtenduren of in de middag voorkomen. Ondanks deze regenbuien blijft het weer relatief droog genoeg voor sightseeing, en de stad bruist van de verschillende festivals halverwege het jaar.
- **Oktober en november (inter-moesson)**
  Dit zijn de meest onvoorspelbare maanden. De wind is licht, waardoor de luchtvochtigheid vaak verstikkend aanvoelt. De regenval neemt over het hele eiland toe naarmate de seizoenen overgaan. Dit is ook de periode waarin de ‘Haze’ (rook van regionale landbouwbranden) de luchtkwaliteit en het zicht het meest waarschijnlijk zal aantasten.
- **December en januari (noordoostmoesson)**
  Dit is de natste fase voor Singapore. De stad kan te maken krijgen met ‘moessongolven’, die meerdere dagen achter elkaar wijdverspreide, aanhoudende matige tot zware regen veroorzaken. Hoewel de temperaturen iets koeler zijn, moet u tijdens deze maanden rekening houden met een aanzienlijke hoeveelheid tijd binnenshuis.

Drukte en feestelijke pieken

- **Chinees Nieuwjaar (eind januari of februari): Dit is een levendige tijd om Chinatown te bezoeken, maar je kunt enorme drukte en aanzienlijke prijsstijgingen voor accommodatie verwachten. In 2026 valt Chinees Nieuwjaar op 17 februari.**
- **Het Great Singapore Sale and Food Festival (juni – augustus): Dit is een populaire tijd voor shoppers en foodliefhebbers. Het Singapore Food Festival**

biedt een diepe duik in de lokale smaken, terwijl het weer ondanks af en toe een bui beheersbaar blijft.
- **Schoolvakanties: Houd er rekening mee dat juni en december belangrijke schoolvakantiemaanden zijn. Populaire attracties zoals Universal Studios Singapore of de S.E.A. Aquarium zal aanzienlijk langere wachttijden hebben.**

Weerfeiten voor de reiziger
- **Vochtigheid: De gemiddelde luchtvochtigheid daalt zelden onder de 80%. Om comfortabel te blijven, moet u buitenactiviteiten plannen voor de vroege ochtend (7.00 uur – 10.00 uur) of laat in de middag.**
- **De middagbui: Zelfs in het droge seizoen komen tropische onweersbuien vaak voor. Ze zijn meestal intens maar kort, duren ongeveer 30 tot 60 minuten, en dienen om de lucht af te koelen.**
- **The Haze: Tussen augustus en oktober kan rook van landbouwbranden in aangrenzende regio's af en toe smog veroorzaken, wat de luchtkwaliteit kan aantasten. Als u tijdens deze periode een bezoek brengt, dient u de Pollutant Standards Index (PSI) te controleren.**

Zelfgestuurde planningstips

Categorie	Details
Verpakking	Je moet lichte, ademende katoenen of ‘dry-fit’ stoffen meenemen. Een compacte paraplu van hoge kwaliteit is nuttiger dan een regenjas in de verstikkende hitte.
Budgettip	Reis in mei of september om de vakantie halverwege het jaar en de feestelijke drukte te vermijden, terwijl je toch kunt genieten van relatief stabiel weer.
Het ‘Regendagenplan’	Zorg ervoor dat u altijd een lijst met overdekte attracties (zoals het Nationaal Museum van Singapore of Jewel Changi) bij de hand heeft voor het geval er een plotselinge regenbui optreedt.

Reizigerstip
Als u tijdens het natte seizoen (november – januari) op bezoek gaat, moet u zich tijdens uw reis concentreren op de vele overdekte musea en winkelcentra van wereldklasse. Singapore is ontworpen om je droog te houden; De infrastructuur omvat uitgebreide ondergrondse loopbruggen en overdekte verbindingsbruggen die de meeste grote MRT-stations verbinden met nabijgelegen attracties.

Hieronder vindt u het klimaat dat u kunt verwachten tijdens uw reis naar Singapore:

- **1945: Japan geeft zich over; de Britse militaire regering neemt de controle over het eiland over na het einde van de Tweede Wereldoorlog.**
- **1954: De People's Action Party (PAP) wordt opgericht door Lee Kuan Yew en zijn collega's in de Victoria Memorial Hall.**
- **1955: David Marshall wordt de eerste Chief Minister van Singapore na de Rendel-grondwet.**
- **1959: Singapore bereikt volledig intern zelfbestuur; de PAP wint de algemene verkiezingen en Lee Kuan Yew wordt de eerste premier.**
- **1963: Singapore wordt op 16 september lid van de Federatie van Maleisië om onafhankelijk te worden van de Britse koloniale overheersing.**
- **1965: Na diepgaande politieke en economische meningsverschillen scheidt Singapore zich op 9 augustus af van Maleisië om een onafhankelijke en soevereine republiek te worden.**

3.4 Autorijden in Singapore

De basis: links verkeer

Singapore volgt het Britse systeem; voertuigen rijden aan de linkerkant van de weg en het stuur zit aan de rechterkant. Als u gewend bent rechts te rijden, moet u extra voorzichtig zijn, vooral op rotondes en bij het afslaan op kruispunten.

Waarom u autorijden in Singapore moet vermijden

In Singapore ontmoedigt de overheid actief het bezit en gebruik van particuliere auto's via een systeem van hoge kosten en strikte regelgeving. Voor de overgrote meerderheid van de toeristen is een huurauto eerder een verplichting dan een bezit.

- **Electronic Road Pricing (ERP): Singapore maakt gebruik van een geavanceerd 'pay-as-you-use' congestieheffingssysteem. Geautomatiseerde portalen op snelwegen en in het stadscentrum laden de 'In-Vehicle Unit' (IU) van uw voertuig op elke keer dat u er tijdens de spits onderdoor rijdt. Als u in een huurauto zit zonder een correct opgewaardeerde kaart met opgeslagen waarde, kunt u aanzienlijke boetes krijgen.**
- **Hoge kosten: Door de hoge brandstofkosten, de ERP-kosten en de dagelijkse huurprijzen is autorijden de duurste manier om de stad te zien.**
- **Parkeeruitdagingen: Parkeren is sterk gereguleerd en kan moeilijk te vinden zijn in populaire wijken. In het stadscentrum zijn de tarieven hoog. In woonwijken (HDB) moet u de mobiele app 'Parking.sg' gebruiken om uw parkeerduur te betalen, aangezien veel parkeergarages geen papieren coupons meer accepteren.**
- **Efficiëntie van het openbaar vervoer: Omdat de MRT- (trein)- en bussystemen van wereldklasse zijn, voorzien van airconditioning en opmerkelijk betaalbaar, brengen ze u bijna altijd sneller naar uw bestemming dan een auto zou doen als u rekening houdt met verkeer en parkeren.**

Onze aanbeveling: blijf bijOpenbaar vervoer en grab

Voor een stressvrije ervaring raden wij u ten zeerste aan geen auto te huren terwijl u in Singapore bent.

- **Gebruik de MRT en bussen: ze zijn uitzonderlijk schoon, snel en kosteneffectief. U kunt voor al het openbaar vervoer eenvoudig betalen door uw contactloze creditcard of mobiele portemonnee bij het portaal te tikken.**
- **Gebruik de Grab-app: Als u deur-tot-deur-service nodig heeft of 's avonds laat reist, gebruikt u de Grab-app (het equivalent van Uber in Zuidoost-Azië). Het biedt transparante prijzen en elimineert de noodzaak om onbekende wegen te bewandelen.**
- **Tussen steden: Voor de reis van Singapore naar Kuala Lumpur is het nemen van een luxe bus of een korte vlucht veel ontspannender dan het navigeren door het grensverkeer en de tol op de snelweg.**

Door de huurauto over te slaan, vermijdt u de stress van het navigeren door complexe verkeersregels, de frustratie van het vinden van een parkeerplaats in de luchtvochtigheid en de complexiteit van het beheren van digitale tolheffingen.

Grensoverschrijdende regelgeving (Singapore tot Maleisië)
Het besturen van een voertuig over de Johor-Singapore Causeway of de Second Link vereist strikte naleving van wettelijke mandaten:

- **De ‘3/4 Tank Rule’: Volgens de wet moet elk in Singapore geregistreerd voertuig dat Singapore verlaat, ten minste driekwart tank brandstof hebben. Als u zich hier niet aan houdt, kan dit leiden tot een zware boete of tot teruggave aan de grens.**
- **Vehicle Entry Permit (VEP): Buitenlandse voertuigen die Maleisië binnenkomen, moeten worden geregistreerd voor een VEP. Het gaat hierbij om een RFID-tag die het in- en uitstappen bijhoudt en de betaling van de Road Charge (RC) van RM 20 (US$ 4,60) afhandelt.**

Reizigerstip
Als u ervoor kiest om de MRT te gebruiken, hoeft u geen speciale vervoerskaart aan te schaffen. Gebruik eenvoudig uw contactloze Visa of Mastercard of de digitale portemonnee van uw telefoon (Apple Pay/Google Pay) om in en uit te tikken op de stations. Dit is de meest efficiënte manier om te reizen zonder dat u zich zorgen hoeft te maken over het aanvullen van saldo of het berekenen van tarieven.

3.5 Openbaar vervoer in Singapore

Om effectief door Singapore te navigeren, moet u de ‘Gouden Regel’ van tropisch reizen begrijpen: de kortste wandeling kan aanvoelen als een marathon bij een hitte van 32°C en een luchtvochtigheid van 80%. Gelukkig beschikt Singapore over een infrastructuur van wereldklasse die is ontworpen om u comfortabel met airconditioning in beweging te houden.

1. Mass Rapid Transit (MRT) - De gouden standaard voor efficiëntie

Singapore’s Mass Rapid Transit (MRT) (website,netwerkkaart) is misschien wel het meest gebruiksvriendelijke systeem ter wereld. Het is schoon, punctueel en bestrijkt bijna elke vierkante centimeter van het eiland.

- **De betaling verloopt naadloos: u hoeft geen specifieke reiskaart te kopen. U kunt bij elke tariefpoort eenvoudig uw contactloze Visa of Mastercard, Apple Pay of Google Pay gebruiken.**
- **Het ‘Sheltered Walkway’-netwerk: Singapore is ontworpen met duizenden kilometers overdekte loopbruggen. Je kunt vaak van een MRT-station naar een winkelcentrum of hotel lopen zonder ooit te worden blootgesteld aan regen of directe zon.**
- **De ondergrondse stad: In gebieden zoals Orchard Road of Marina Bay zijn de MRT-stations verbonden met enorme ondergrondse winkelcentra. In een klimaatgecontroleerde omgeving kunt u kilometers reizen.**
- **Toegankelijkheid: Elk station heeft liften en hellingen. Als u bagage of een kinderwagen heeft, is de MRT volledig stressvrij.**



2. Ride-Hailing in Singapore: uw ‘Heat Escape’-strategie
Hoewel de treinen geweldig zijn, is de ‘last mile’ (de wandeling van het station naar je laatste deur) waar het tropische weer het hardst toeslaat. Dit is waar ritjes maken essentieel wordt.

Inzicht in de ‘Back-to-Back’-wachttijd
Een cruciaal detail voor uw planning is dat Grab en andere diensten gebruik maken van een ‘back-to-back’ boekingssysteem.

- **Hoe het werkt: Een chauffeur kan uw ritaanvraag accepteren terwijl hij of zij nog een rit voor een andere passagier aan het afronden is.**
- **De impact op u: Als uw toegewezen chauffeur momenteel een andere rit voltooit, zal uw wachttijd langer zijn. De app toont meestal een status zoals ‘Chauffeur voltooit een rit in de buurt’ en geeft een geschatte tijd aan waarop de huidige passagier de huidige passagier moet afzetten voordat deze naar u toe gaat.**
- **Strategie: Controleer direct na het boeken de app-status. Als de chauffeur nog midden in een andere rit zit, heb je een paar extra minuten om in de airconditioning te blijven. Wacht echter niet te lang; Zodra ze de vorige passagier hebben afgezet, kunnen ze zeer snel op uw locatie aankomen.**

Grab (de dominante app)
Grab is de ‘Uber van Zuidoost-Azië’. U dient deze app te downloaden voordat u aankomt. Het werkt naadloos in zowel Singapore als Maleisië.

- **Gemak: u kunt een rit boeken vanuit een winkelcentrum met airconditioning en pas naar buiten stappen als de app aangeeft dat de chauffeur zich op 1 minuut afstand bevindt.**
- **Vaste prijzen: u ziet het tarief voordat u boekt. Zelfs als de chauffeur vast komt te zitten in het drukke verkeer in Kuala Lumpur of een plotselinge tropische regenbui, verandert de prijs niet.**
- **Veiligheid: De app houdt uw GPS-locatie bij, toont het gezicht en het kenteken van uw chauffeur en stelt u in staat uw ritstatus met vrienden te delen.**
- **Betaalbaarheid: In Singapore is Grab goedkoper dan een huurauto en veel handiger dan in de regen op zoek gaan naar een taxi.**

Andere optie

- **Gojek (alleen Singapore): Een sterke concurrent van Grab in Singapore, die vaak iets lagere prijzen biedt tijdens de daluren.**

Samenvatting van transitstrategieën

Situatie	Beste keuze	Waarom?
Zware regen / hoge hitte	**Grab / Ride-meldplicht**	Deur-tot-deur service; niet wandelen in de elementen.
Spitsuurverkeer	**MRT**	Treinen omzeilen de legendarische files in Singapore.
Budget bezienswaardigheden	**Openbare bus / MRT**	Extreem goedkoop; De bussen in Singapore zijn allemaal voorzien van airconditioning.

Reizigerstip: Als je een donkere wolk ziet naderen, boek dan onmiddellijk je Grab. Zodra de regen begint, treedt de 'surge pricing' in werking en kunnen de wachttijden oplopen van 3 minuten naar 20 minuten terwijl alle anderen proberen aan de stortbui te ontsnappen.

3.7 Kraanwater in Singapore

Singapore: drink met vertrouwen

Het watersysteem van Singapore is een mondiaal wonder. Het water wordt beheerd door de Public Utilities Board (PUB) en ondergaat een rigoureuze behandeling en jaarlijks meer dan 500.000 tests om er zeker van te zijn dat het de WHO-normen overtreft.

- **Veiligheid: 100% veilig om rechtstreeks uit elke kraan te drinken (badkamer, keuken of openbare fonteinen).**
- **De mythe van het 'oude gebouw': Sommige mensen maken zich zorgen over oude leidingen in oudere gebouwen. Hoewel het water dat de zuiveringsinstallatie verlaat perfect is, kunnen zeer oude leidingen soms een lichte metaalachtige smaak toevoegen. Als u zich in een oud gebouw bevindt, laat u de kraan eenvoudig 10 seconden lopen om het systeem door te spoelen.**
- **Kosten en duurzaamheid: Flessenwater in Singapore is duur ($3-$5 per fles). Bespaar geld en verminder plastic afval door een herbruikbare fles mee te nemen en deze bij te vullen in uw hotel of bij openbare 'waterpunten' in winkelcentra en parken.**

3.8 Telefoon in Singapore

Verbonden blijven is essentieel voor het gebruik van taxi-apps en het navigeren door de tropische hitte. Als uw mobiele abonnement thuis geen betaalbare internationale roaming biedt, is de aanschaf van een lokale simkaart een goedkope en zeer effectieve oplossing. Singapore biedt eSIM-opties die u kunt activeren voordat u zelfs maar landt.

- **Landcode: Singapore: +65**
- **Singapore-simkaarten: bezoek bij aankomst op Changi Airport een Singtel-, StarHub- of M1-kiosk in de aankomsthal.**
    - De Singtel $30 Hallo! Toeristische SIM wordt sterk aanbevolen; het biedt maar liefst 100 GB aan 5G-gegevens gedurende 28 dagen.
- **De 'One-SIM' Pro-tip: als u Singapore en Maleisië bezoekt, heeft u waarschijnlijk maar één simkaart nodig. De meeste Singaporese toeristenplannen (zoals de Singtel-kaarten van $ 30 of $ 50) bevatten 5 GB tot 10 GB aan roaminggegevens specifiek voor Maleisië. Hierdoor kunt u de grens oversteken en verbonden blijven zonder ooit kaarten te wisselen of naar een nieuwe kiosk te zoeken.**

Let op: vanwege lokale veiligheidsvoorschriften moet u uw originele paspoort overleggen om een lokale simkaart te registreren.

3.9 In welke tijdzone Singapore ligt

Singapore werkt op GMT+8. Er wordt geen rekening gehouden met de zomertijd.
U kunt de huidige lokale tijdhiervinden.

3.10 Visumvereisten voor Singapore

Singapore staat bekend om zijn efficiëntie. Voor de meeste reizigers is het proces volledig digitaal en vereist het geen fysiek papierwerk.

- **Visumvrije toegang: Burgers van de Verenigde Staten, het Verenigd Koninkrijk, Australië en alle EU-landen ontvangen doorgaans bij aankomst een sociale bezoekpas voor 90 dagen. De meeste andere westerse nationaliteiten krijgen 30 dagen.**
- **De SG Arrival Card (SGAC): Dit is een verplichte elektronische gezondheids- en aankomstverklaring. Het is geen visum, maar zonder visum kunt u niet inburgeren.**
    - **Tijdlijn: U dient deze binnen 3 dagen voor uw aankomst (inclusief de dag van aankomst) in te dienen.**
    - **Kosten: Het is geheel gratis.**
- **Geldigheid paspoort: Uw paspoort moet minimaal 6 maanden geldig zijn vanaf de datum van binnenkomst.**

Officiële verificatie- en indieningslinks

Om ervoor te zorgen dat uw gegevens veilig zijn en dat er geen onnodige kosten in rekening worden gebracht, gebruikt u alleen deze officiële overheidswebsites:

Visumvereisten controleren:

- Singapore ICA

Om uw verplichte aankomstkaart in te dienen:

- SG-aankomstkaart (SGAC) indienen

Waarschuwing voor 'Visa-oplichting': u zult veel websites van derden tegenkomen die er officieel uitzien, maar $ 50-$ 100 in rekening brengen om uw aankomstkaart te 'verwerken'. Het indienen van de SGAC is gratis. Zorg er altijd voor dat de URL eindigt op .gov.sg.

3.11 Talen die in Singapore worden gesproken

Om effectief door het sociale landschap van Singapore te navigeren, is het nuttig om niet alleen te begrijpen wat mensen spreken, maar ook hoe ze taal gebruiken om een brug te slaan tussen hun multiculturele samenlevingen. Hier is een gedetailleerd overzicht van de taalkundige diversiteit in Singapore.

Singapore: een mondiaal taalkundig kruispunt

Singapore erkent vier officiële talen: Engels, Mandarijn Chinees, Maleis en Tamil. De taalkundige realiteit is echter zeer gestructureerd:

- **Engels als werktaal: Engels is de voertaal op scholen en de primaire taal voor het bedrijfsleven, de overheid en de wetgeving. U kunt door het hele land navigeren, van de MRT tot gastronomische restaurants, in alleen het Engels.**
- **Het moedertaalbeleid: De meeste Singaporezen zijn tweetalig en spreken Engels plus hun 'moedertaal' (Mandarijn, Maleis of Tamil) om hun culturele erfgoed te behouden.**
- **Singlish (The Local Flavour): In een informele setting hoor je Singlish. Dit is een kleurrijke, snelle creool die Engels combineert met grammatica en woordenschat uit het Maleis, Hokkien, Kantonees en Tamil.**
    - *Pro Tip: Je zult 'zinsdeeltjes' opmerken zoals lah, leh en meh die gebruikt worden om nadruk of emotie toe te voegen. Je hoeft het niet te spreken, maar als je het begrijpt, kun je het lokale ritme opvangen.*
- **Bewegwijzering: Bijna alle openbare borden, inclusief die op de MRT en op Changi Airport, zijn in alle vier de officiële talen geschreven.**

Nuttige zinnen voor de reiziger

Hoewel Engels voldoende is, zal het gebruik van deze lokale termen u een glimlach en een betere service opleveren:

Zin	Engelse betekenis	Gebruikstip
Makan	Om te eten / Voedsel	'Laten we gaan makan!'
Oom/tante	Respectvolle titel	Wordt gebruikt om ouderen aan te spreken (zoals een taxichauffeur of de eigenaar van een eetkraampje), ongeacht de feitelijke relatie.
Shiok	Fantastisch / heerlijk	Wordt gebruikt om iets geweldigs te beschrijven, vooral eten.

3.12 Religies in Singapore

Singapore: beheerde diversiteit en harmonie

Singapore wordt vaak genoemd als het religieus meest diverse land ter wereld. Omdat het een seculiere staat is, krijgt geen enkele religie officieel de voorkeur, en de regering handhaaft strikt de 'religieuze harmonie' om ervoor te zorgen dat alle groepen vreedzaam naast elkaar bestaan.

- **De verdeling (schattingen voor 2025):**
    - **Boeddhisme (~31%): het meest beoefende geloof, vooral onder de Chinese gemeenschap. Je ziet grote Mahayana-tempels en Thaise en Birmese boeddhistische centra.**
    - **Christendom (~19%): een groeiende groep, verdeeld over katholieke en verschillende protestantse denominaties (methodistische, anglicaanse en grote megakerken).**
    - **Geen religie (~20%): Een aanzienlijk en groeiend percentage van de Singaporezen identificeert zich als seculier of atheïst.**
    - **Islam (~16%): beoefend door bijna alle Maleisiërs en een deel van de Indiase gemeenschap.**
    - **Hindoeïsme (~5%): Gecentreerd in de levendige wijk 'Little India', met prachtige tempels in Dravidische stijl.**
- **Uniek kenmerk: de interraciale en religieuze vertrouwenscirkels (IRCC). Elke buurt heeft een lokale groep die leiders van verschillende religies bij elkaar brengt om banden op te bouwen, zodat een moskee, een kerk en een tempel zonder conflicten in dezelfde straat kunnen bestaan.**

Bezoeketiquette: de 'must-knows'

Bij het bezoeken van gebedshuizen getuigt het volgen van deze regels van enorm respect voor lokale tradities:

- **De schoenenregel: Trek altijd uw schoenen uit voordat u een moskee, hindoetempel of veel boeddhistische tempels betreedt. Buiten zie je een schoenenrek of een aangewezen plek. Het is prima om sokken te dragen, hoewel sommige hindoetempels misschien liever blote voeten hebben.**
- **Kleed je bescheiden:**
    - **Moskeeën: Vrouwen moeten hun hoofd bedekken (er worden meestal sjaals verstrekt bij de ingang voor toeristen) en lange mouwen en een lange broek/rok dragen. Mannen moeten een lange broek dragen. Overhemden met korte mouwen zijn meestal oké voor mannen, maar singlets (tanktops) niet.**
    - **Tempels: Vermijd korte shorts of mouwloze tops. Een lichte sjaal is een geweldig item om in je tas te bewaren en zo snel je schouders te bedekken.**
- **Het taboe op 'voeten': Zowel in de hindoeïstische als de boeddhistische traditie worden de voeten beschouwd als het 'laagste' en smerigste deel van het lichaam. Wijs nooit uw voetzolen naar een altaar, een godheid of een priester. Als u op de grond zit, steek dan uw benen onder u of zit met gekruiste benen.**

- **Fotografie: Zoek altijd naar tekenen. Op de meeste plaatsen zijn foto's van de architectuur toegestaan, maar het maken van foto's van mensen tijdens het gebed wordt vaak als opdringerig beschouwd. Gebruik nooit een flitser in een gebedsruimte.**

- **De rechterhand: Als u een donatie geeft of iets ontvangt van een priester of ambtenaar, gebruik dan altijd uw rechterhand (of beide handen). In veel lokale culturen wordt de linkerhand gereserveerd voor persoonlijke hygiëne en wordt deze als onbeleefd beschouwd voor sociale interacties.**

3.14 Essentiële reisapps in Singapore

Om door Singapore te navigeren als een local, is uw smartphone uw belangrijkste hulpmiddel. Singapore is sterk gedigitaliseerd en het hebben van de juiste apps kan het verschil betekenen tussen in een lange wachtrij staan voor kaartjes en rechtstreeks een attractie binnenlopen.

Om deze plekken zelf te ontdekken download en configureer je deze apps (inclusief het koppelen van een betaalkaart) voordat je landt.

App	Primair doel	Waarom je het nodig hebt voor zelfontdekking
Grijp	**Transport en voedsel**	De onbetwiste 'super-app'. Gebruik het voor ritten tegen een vaste prijs (om taxi-afdingen te vermijden) en om eten naar uw hotel te bestellen. Werkt naadloos in heel Singapore.
Google Maps	**De hoofdkaart**	Onmisbaar voor wandeltochten. Het volgt live bus- en MRT-aankomsttijden met ongelooflijke nauwkeurigheid in beide landen. Zorg ervoor dat u offline kaarten voor Singapore downloadt.
Gewoon gaan	**SG Openbaar vervoer**	In Singapore heb je geen fysieke kaart nodig; u kunt op uw telefoon/creditcard tikken. Deze app houdt uw tarieven bij, toont uw saldo en brengt uw MRT-routes in kaart.
Stadsmapper	**Stadsnavigatie**	Vaak preciezer dan Google voor de 'last mile'. Het vertelt u precies welke MRT-uitgang u moet gebruiken om het dichtst bij een attractie als de Merlion te zijn.
Klook / Pelago	**Regionale kaartjes**	Het beste voor 'directe' boekingen. Pelago is eigendom van Singapore Airlines. Gebruik het voor exclusieve bundels. Perfect voor skip-the-line-inzendingen.
Viator	**Unieke ervaringen**	Uitzonderlijk voor het vinden van lokale 'verborgen juweeltjes'-tours (zoals nachtelijke eetwandelingen in Singapore) met een zeer gebruiksvriendelijk mobiel vouchersysteem.
GetYourGuide	**Unieke ervaringen**	Uitzonderlijk voor het vinden van lokale 'verborgen juweeltjes'-tours (zoals nachtelijke eetwandelingen in Kuala Lumpur) met een zeer gebruiksvriendelijk mobiel vouchersysteem.

Deep Dive: uw boekingsapp kiezen
Hoewel ze misschien op elkaar lijken, dienenViator,GetYourGuideen Klook verschillende behoeften op het gebied van 'zelfontdekking':

- **Viator (een bedrijf van Tripadvisor) en GetYourGuide:**
  - **Beste voor: Digitale vouchers van hoge kwaliteit. Als je internet kwijtraakt, slaat hun app de QR-code offline op. Hun 'Originals'-tours bevatten vaak voordelen die je nergens anders kunt krijgen.**
  - **Zelfontdekkingstip: gebruik de functie 'Meeting Point'. Het linkt rechtstreeks naar Google Maps en laat u precies zien waar u uw wandeling kunt beginnen.**
- **Kijk:**
  - **Beste voor: Pure prijs. In Zuidoost-Azië heeft Klook meestal de hoogste kortingen voor grote spots.**
  - **Tip voor zelfontdekking: zoek naar de 'Klook Pass'; hiermee kunt u 2 tot 5 attracties kiezen voor één vast bedrag, wat tot 40% bespaart.**

Pro-tip voor onafhankelijke reizigers
In Singapore kun je nu voor de meeste dingen betalen via QR-code. Gebruik de Grab-app om 'SGQR'-codes te scannen bij Hawker-centra.

3.15 Stroom en connectiviteit in Singapore

1. Macht: de hardware

- **Stekkertype: Type G (de 3-rechthoekige stekker in Britse stijl).**
- **Spanning en frequentie: 230V (SG) / 240V (MY) bij 50Hz.**
- **Pro-Tip voor Noord-Amerikanen/Japanners: De meeste moderne elektronica (telefoons, laptops, camera's) zijn 'Dual Voltage' (100-240V) en hebben alleen een stekkeradapter nodig. Sluit echter geen apparaten met hoge temperaturen, zoals haardrogers of stijltangen, aan zonder een krachtige spanningsomvormer, anders kan het apparaat frituren.**
- **Opladen vanaf luchthavens en hotels: Changi Airport is zeer reizigersvriendelijk en biedt bij de meeste poorten doorgaans zowel universele stopcontacten (die ook Europese en Noord-Amerikaanse stekkers accepteren) als USB-poorten. Sommige, veelal hogere klassehotels, bieden ook universele stopcontacten in hun kamers – maar reken daar niet op.**

2. Connectiviteit: hoe u online kunt blijven

De beste manier om Singapore zelfstandig te ontdekken is met een Traveler eSIM of een Cross-Border SIM.

Land	Wi-Fi-strategie	Aanbevolen SIM/eSIM
Singapore	**Hoge beschikbaarheid. Maak verbinding met Wireless@SGx (gratis openbare Wi-Fi) op luchthavens, winkelcentra en MRT-stations.**	**Singtel hallo! Toeristische simkaart ($ 12): geeft u 100 GB aan 5G-gegevens en, cruciaal, 3 GB aan roaminggegevens voor Maleisië. Perfect voor dagtochten naar Johor Bahru.**

3. De ‘One SIM’-oplossing (grensoverschrijdend)

Als u tussen beide landen reist en geen simkaarten wilt wisselen, let dan op deze specifieke opties:

- **Airalo (eSIM): Download de app en koop het regioplan ‘Discover’ of ‘Azië’. Het is iets duurder, maar wordt automatisch geactiveerd zodra u de grens overgaat.**
- **StarHub (SG): Hun eSIM's voor reizigers van $ 12/15 bevatten vaak 3 GB tot 5 GB aan roaminggegevens die werken in Maleisië, Indonesië en Thailand.**
- **M1 (SG): Hun toeristische simkaarten staan bekend om hun ‘naadloze’ gegevens die Maleisië behandelen als onderdeel van het lokale netwerk.**

Zelfontdekkingshack: download uw Google Maps voor 'offline gebruik' voordat u uw hotel verlaat. Zelfs met een lokale simkaart kunnen de hoge gebouwen van Singapore en de landelijke wegen in Maleisië soms GPS-vertraging veroorzaken.

4. Waar te koop

Singapore: haal uw vooraf bestelde simkaart op bij de UOB Valutawissel of bij de Changi Recommends-balies op Changi Airport. Voor registratie dient u uw paspoort mee te nemen.

4. Vijfdaags reisplan voor uw reis naar Singapore

Deze route is speciaal ontworpen om uw tijd in een van de meest innovatieve steden ter wereld te maximaliseren. Door je reis te concentreren op de architectonische wonderen, diverse culturele enclaves en weelderige stadstuinen van Singapore, ervaar je een diepe duik in een bestemming waar futuristisch design en traditioneel erfgoed samenkomen.

Opmerking over routekeuze: Om een soepele en efficiënte doorstroming te garanderen, geeft dit specifieke plan prioriteit aan de meest iconische en toegankelijke oriëntatiepunten binnen de stadstaat. Door u te concentreren op een geconcentreerde selectie van attracties van wereldklasse, vermijdt u de vermoeidheid van onnodig openbaar vervoer en krijgt u meer tijd om uzelf onder te dompelen in de lokale sfeer.
U kunt dit reisschema precies gebruiken zoals het wordt gepresenteerd of de afzonderlijke dagen aanpassen aan uw specifieke interesses en reisstijl.

Weerwaarschuwing: houd er rekening mee dat het op elk punt in Singapore kan regenen. Tropische buien zijn meestal van korte duur, maar kunnen zeer intens zijn. Omdat deze regenbuien vaak binnen een uur voorbij zijn, is het een goed idee om een flexibel schema aan te houden. Misschien wilt u een bufferdag toevoegen als u vooral geïnteresseerd bent in buitenfotografie of wandelingen langs de kust.

	Dag	Nacht
1	Aankomst op de luchthaven van Singapore;transfer naar hotel;Singapore vlieger;Marina Bay Sands-winkelcentrum;Spectra-lichtshow;Helix-brug;Merlion-standbeeld in Merlion Park	Singapore
2	Nationaal Museum van Singapore;Fort Canning Tree-tunnel;Centrale brandweerkazerne;Het oude politiebureau van Hill Street;Clarke Quay;Riviercruise op de Singapore;Chinatown;Sri Mariamman-tempel;Muurschilderingen bij Mohamed Ali Lane;Tempel van Boeddha-tandrelikwie;Chinatown-straatmarkten;Tuinen aan de baaimetTuinrapsodieshow	Singapore
3	Klein India(Huis van Tan Teng Niah,Traditionele ambachten van Little India,Sri Veeramakaliamman-tempel,Abdul Gafoor-moskee);Bugis(Bugis Street en Bugis Junction-winkelcentrum,Sultan-moskee,Arabische Straat,Haji Laan); Winkelstraat Orchard Road	Singapore
4	Sentosa-eiland(Palawan-strand met Palawan-eiland,Tanjong-strand,Siloso-strand, avond:Wings of Time-show)	Singapore
5	Dingen die je de afgelopen dagen hebt gemist; Changi Luchthaven (Shiseido bosvallei,Regen draaikolk,Luifelpark,HSBC licht- en geluidsshow)	Singapore
6	Vlieg naar huis	

5. Vijf fantastische dagen in Singapore

5.1 Dag 1: Aankomst in Singapore en Marina Bay Sands

5.1.1 Wat u moet weten over aankomst op Changi International Airport

Changi Airport wordt consequent gerangschikt als de beste ter wereld en het is opmerkelijk efficiënt om hier aan te komen. Nadat u de immigratie heeft afgehandeld en uw bagage heeft opgehaald, bevindt u zich in een van de meest verbonden vervoersknooppunten in Azië.

Om naar het centrum te gaan, volgt u de borden 'Train to City'. De luchthaven is aangesloten op de Oost-Westlijn (Groen) en zal in de toekomst worden aangesloten op de Downtownlijn (Blauw):

- **Oost-Westlijn (groen): Neem vanaf station Changi Airport de trein twee haltes naar Tanah Merah. Stap over het perron en stap op de trein in westelijke richting richting Tuas Link om knooppunten in het stadscentrum zoals het stadhuis of Raffles Place te bereiken.**
- **Downtown-lijn (blauw): U kunt ook de trein één halte nemen naar Expo en daar overstappen op de blauwe lijn. Dit is de meest directe route als u in Chinatown, Bugis of in de buurt van Bayfront verblijft.**

Hier is eenlink naar de MRT-kaart.

Als alternatief kunt u een Grab nemen om u op te halen op Singapore Changi Airport. Het is een veel voorkomende en handige manier voor reizigers om bij hun hotel te komen.
In tegenstelling tot gewone taxi's die hun eigen aangewezen opstapplaatsen hebben, moeten Grab en andere auto's (zoals Gojek of Tada) u echter ophalen bij specifiek aangewezen ophaalpunten bij aankomst.

Waar u uw greep kunt vinden
Nadat u de douane heeft gepasseerd en uw koffers heeft opgehaald, volgt u de borden 'Arrival Pick-up' of 'Private Hire Cars'. Ga niet naar de taxistandplaats.

Terminal	Ophaallocatie	Navigatietip
Terminal 1	**Kelder 1**	Neem vanuit de Aankomsthal (niveau 1) de lift of roltrap naar beneden naar B1. Ga naar deur 3.
Terminal 2	**Niveau 1**	Verlaat de Aankomsthal en volg de borden naar de oprit. Ga naar deur 6.
Terminal 3	**Kelder 1**	Neem vanuit de Aankomsthal de roltrap naar beneden naar B1. Ga naar deur 2.
Terminal 4	**Niveau 1**	Ga naar de aankomstoprit buiten de hal. Verzamelen bij deur 5.

Belangrijke tips voor het gebruik van Grab bij Changi

- **Boek alleen na het ophalen van tassen: Grab-chauffeurs mogen over het algemeen niet lang bij de ophaaldeuren wachten. Boek uw rit pas als u uw bagage heeft en klaar bent om naar buiten te lopen.**
- **Controleer uw deurnummer: De Grab-app zal u vaak vragen om te selecteren bij welke specifieke ‘Deur’ of ‘Pijler’ u staat. Zorg ervoor dat het nummer in de app overeenkomt met het bordje boven de deur die u verlaat.**
- **Prijs versus taxi: Grab maakt gebruik van ‘dynamische prijzen’. Tijdens piekuren (regen, ochtendspits of zondagavond) kan een Grab zelfs duurder zijn dan een taxi met meter. Het is de moeite waard om zowel de Grab-app als de fysieke taxiwachtrij te controleren om te zien welke sneller/goedkoper is.**
- **Let op: als u met kinderen reist die kleiner zijn dan 1,35 meter, zijn Grab-chauffeurs in privéauto's wettelijk verplicht een kinderzitje te gebruiken. Als u er geen heeft, moet u GrabFamily boeken (inclusief een stoel) of een standaardtaxi nemen, aangezien taxi's in Singapore wettelijk zijn vrijgesteld van de vereiste voor een kinderzitje.**

5.1.2 Waar te verblijven in Singapore

Voor uw reis, vooral als deze begint met een druk reisprogramma, is de locatie allesbepalend. Het wordt ten zeerste aanbevolen om in de Downtown Core of gebieden zoals Tanjong Pagar, Marina Bay of Chinatown te verblijven.

Het doel is om binnen 5 minuten lopen van een MRT-station te blijven. Het openbaar vervoer in Singapore is zo efficiënt dat u dankzij de centrale ligging de meeste belangrijke bezienswaardigheden in minder dan 20 minuten kunt bereiken. Als u in de binnenstad verblijft, vermijdt u het drukke spitsverkeer en de stijgende prijzen van 'Grab'-ritten (taxiritten), zodat uw korte rit naar de bezienswaardigheden in de ochtend zo stressvrij mogelijk verloopt.

Het juiste accommodatietype kiezen

Singapore biedt een breed spectrum aan verblijven, van luxe van wereldklasse tot slimme 'slimme' hotels. Zo kiest u de juiste pasvorm voor uw reisstijl:

1. Iconische luxe en torenhoge uitzichten

Deze hotels zijn bestemmingen op zichzelf, vaak met overloopzwembaden, restaurants met een Michelin-ster en een ongeëvenaard uitzicht op de baai.

- **Beste voor: bezoekers die voor het eerst op bezoek zijn en die 'only in Singapore'-ervaring willen.**
- Topkeuzes:Marina Bay-zand,Het Ritz-CarltonenHet Fullerton Hotel Singapore.

2. Moderne zaken- en lifestylehotels

Deze hotels liggen voornamelijk in het CBD en Tanjong Pagar en bieden strakke, technisch geavanceerde kamers. Ze zijn perfect voor reizigers die efficiëntie en hoogwaardige voorzieningen willen, zonder de 'ouderwetse' formaliteit.

- **Beste voor: Reizigers die waarde hechten aan een centrale locatie en modern design.**
- Topkeuzes:Het Clanhotel,Oasia Hotel DowntownenPullman Singapore Hillstreet.

3. Erfgoed- en boetiekverblijven

Singapore staat bekend om zijn gerestaureerde winkelpanden. Met boetiekhotels in Chinatown of Tanjong Pagar kunt u verblijven in historische gebouwen met een unieke, plaatselijke inrichting.

- **Beste voor: stellen en mensen die op zoek zijn naar een 'authentiek' buurtgevoel.**
- Topkeuzes:Mondriaan Singapore Duxton,Hotel MonoenDuxton-reservaat.

4. 'Slimme' en budgetvriendelijke concepten

Singapore is een pionier op het gebied van budgetverblijven van hoge kwaliteit, waaronder luxe capsules en 'cabin'-hotels die de ruimte en technologie maximaliseren.

- **Beste voor: Individuele reizigers, prijsbewuste ontdekkingsreizigers of mensen die alleen in hun kamer willen slapen.**
- Topkeuzes:Iyf Funan Singapore,KINN Studio'senCUBE Boetiek Capsulehotel.



5.1.2.1 Holiday Inn Singapore Atrium

(kaart,boeking,expedia,agoda,hotels,kajak,TripAdvisor)

Het Holiday Inn Singapore Atrium ligt zeer dicht bij het Havelock MRT-station en er zijn slechts korte metroritten nodig om de bezienswaardigheden van Singapore te bezoeken. Hoewel het misschien geen glanzende glazen wolkenkrabber uit de toekomst is, maken de locatie en de grootte van de kamer het een geheime favoriet onder doorgewinterde reizigers die ontdekking belangrijker vinden dan een 'Instagram-chique' inrichting.

Waarom het werkt voor zelfgeleide ontdekkingen

Het opvallende kenmerk van dit hotel is het Havelock MRT-station (Thomson-East Coast Line), dat praktisch direct naast de footprint van het hotel is gebouwd. Vanuit de lobby is het slechts 3 minuten lopen (Uitgang 5) naar het station. Deze lijn biedt directe ritten zonder overstap naar Gardens by the Bay, Orchard Road en Maxwell (Chinatown) in slechts een paar haltes.

5.1.3 Transfer naar uw hotel

Voor de meeste onafhankelijke reizigers is de MRT (Mass Rapid Transit) de gouden standaard voor snelheid en kosten. Als u echter meerdere koffers heeft of na een langeafstandsvlucht arriveert, is een Grab of Taxi een waardevolle ‘gemaksbelasting’.

Optie 1: De MRT (beste voor snelheid en budget) (website,netwerkkaart)
Het MRT-station bevindt zich in de kelder van Terminal 2 en Terminal 3. Als u landt in T1 of T4, volgt u eenvoudigweg de borden naar de ‘Skytrain’ of ‘Shuttle Bus’ om Terminal 2/3 te bereiken.

- **Betalen (SimplyGo): Sinds 2025 heb je geen fysieke ‘EZ-Link’ kaart nodig. U kunt eenvoudigweg met uw contactloze creditcard (Visa/Mastercard) of uw telefoon (Apple/Google Pay) aan de ticketpoortjes tikken.**
    - *Let op: voor internationale kaarten kan een kleine dagelijkse administratieve vergoeding in rekening worden gebracht (ongeveer $ 0,60 SGD), maar het is nog steeds goedkoper dan het kopen van een aparte toeristenkaart als u slechts een paar dagen blijft.*
- **De route:**
    1. Stap aan boord van de trein op Changi Airport (CG2).
    2. Rijd twee haltes naar Tanah Merah (EW4).
    3. **Steek het perron over (de deuren aan beide zijden van de trein gaan open; volg de menigte richting de stad) en stap op de groene lijn (oost-westlijn) richting Tuas Link.**
    4. Stap uit bij grote knooppunten zoals het stadhuis, Raffles Place of Tanjong Pagar.
- **Het 'Blue Line'-alternatief: Als u in Chinatown of Bugis verblijft, neemt u de trein één halte vanaf het vliegveld naar Expo (CG1) en stapt u over op de Downtown Line (blauw).**

Optie 2: Grijpen/rijden (beste voor deur-tot-deur)
De Singaporese versie van Uber is Grab. Deze is tijdens de daluren vaak iets goedkoper dan een taxi, maar hanteert ‘surge pricing’ als het regent of tijdens de spits.

- **Ophaalpunt: U kunt niet opgehaald worden bij de taxistandplaats. Volg de borden ‘Arrival Pick-up’ of ‘Private Hire Cars’. Tarief: Normaal gesproken $ 20-$ 35 SGD naar het centrum. De app toont vooraf de prijs.**

- **Pro-tip: Download de app en koppel uw kaart voordat u landt. Changi heeft uitstekende gratis WiFi, dus u kunt boeken zodra u uw koffers heeft.**

Optie 3: officiële taxi's (de meest betrouwbare)
Als de Grab-app een hoge ‘piekprijs’ laat zien, ga dan naar de officiële taxistandplaats.

- **Tarief: gemeten, meestal $ 25 - $ 40 SGD inclusief luchthaventoeslagen ($ 3 - $ 8, afhankelijk van de tijd).**
- **Veiligheid: Taxi's in Singapore zijn sterk gereguleerd. Chauffeurs zullen u niet ‘oplichten’ en gebruiken altijd de meter. Creditcards worden in bijna alle taxi's geaccepteerd, maar er geldt een toeslag van 10%; contant betalen is voor taxi's goedkoper.**

5.1.4.1 Singapore-vlieger

(kaart,beoordelingen,website)

Met een imposante hoogte van 165 meter is de Singapore Flyer een van de grootste reuzenraderen ter wereld. Ontworpen door de beroemde Japanse architect Kisho Kurokawa, is het een meesterwerk van stedenbouwkunde dat een 360 graden bewegende galerij biedt van de snelle transformatie van Singapore van een koloniale haven naar een mondiale 'Stad in de Natuur'.

Als u geen zin heeft om een ritje te maken, kunt u dit van buitenaf of vanaf het dak van uw volgende bestemming zien:Marina Bay-zand.

Waarom je zou moeten bezoeken

Terwijl veel toeristen het Marina Bay Sands Skypark bezoeken, biedt de Singapore Flyer een duidelijk voordeel: constante, sierlijke bewegingen. Terwijl het stuur langzaam ronddraait, verandert je perspectief op de stad, waardoor de ingewikkelde lay-out van het Formule 1-stratencircuit direct daaronder en de uitgestrekte Gardens by the Bay in het zuiden zichtbaar worden. Op een heldere dag strekt het zicht zich uit tot 45 kilometer, waardoor u de Indonesische Riau-eilanden en het zuidelijkste puntje van Maleisië (Johor) kunt zien.

Wat is er speciaal aan?

- **De Tijdcapsule: Deze attractie is bij de meeste tickets inbegrepen. Het is een multi-zintuiglijke, meeslepende ervaring waar u doorheen loopt voordat u aan boord van uw vlucht gaat. Het maakt gebruik van projectiekaarten om de 700-jarige geschiedenis van het eiland te vertellen.**
- **Flyer360+: Veel capsules zijn nu voorzien van interactieve touchscreens die 'augmented reality'-informatie bieden over de oriëntatiepunten die u momenteel bekijkt.**
- **Premium-ervaringen: Naast de standaardvlucht kunt u een Premium Singapore Sling Flight of de 165 Sky Dining boeken, de hoogst draaiende dinerervaring in de stad. Deze eetervaring vereist doorgaans twee volledige rotaties van het wiel.**

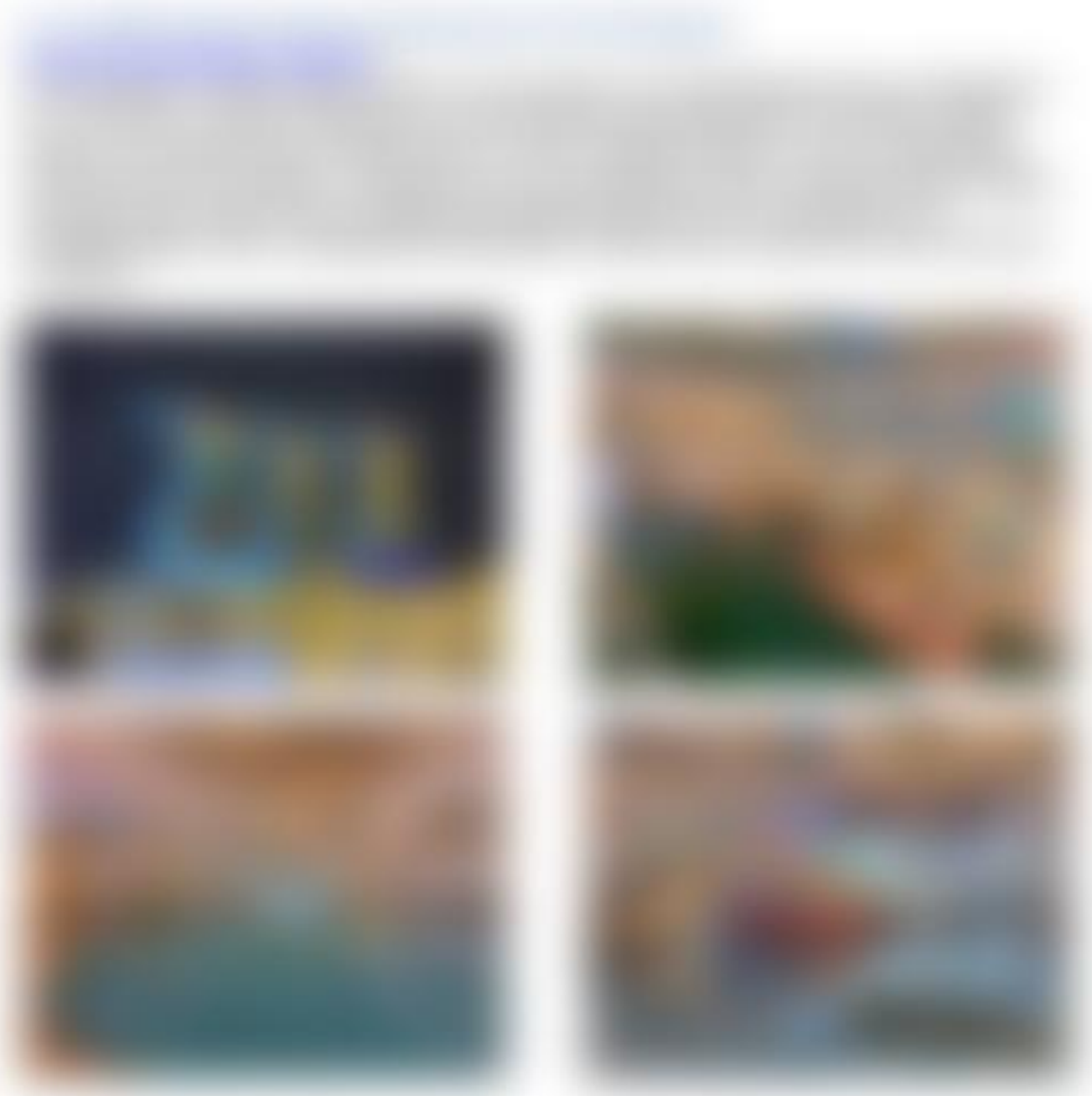

Waarom je zou moeten bezoeken
Zelfs als high-end luxe winkelen niet je voornaamste doel is, is een bezoek aan The Shoppes essentieel om getuige te zijn van het geïntegreerde ontwerp van de wijk Marina Bay. Het winkelcentrum fungeert als een centraal knooppunt dat het MRT-station Bayfront, het ArtScience Museum en de drie enorme hoteltorens met elkaar verbindt. Het hele interieur baadt in natuurlijk zonlicht via een hoog glazen plafond, waardoor een open, luchtige sfeer ontstaat die meer aanvoelt als een overdekte stadsstraat dan als een typisch winkelcentrum.

Wat is er speciaal aan?

- **Luxe duplexen: The Shoppes herbergt een van de grootste collecties luxe duplex- en triplexwinkels in Azië. Deze flagshipstores met meerdere verdiepingen bieden enorme, theaterachtige omgevingen voor merken als Chanel, Prada en Gucci.**
- **Het Louis Vuitton Island Maison: dit is het eerste in zijn soort ter wereld. Het is gehuisvest in een ‘Crystal Pavilion’ dat drijft op het water van Marina Bay. Je kunt het bereiken via een onderwatertunnel vanuit het belangrijkste winkelcentrum of via een buitenbrug.**

- **Digital Light Canvas: Gelegen aan de North Promenade, dit is een enorme interactieve vloer en een 20 meter hoge lichtcilinder. Bezoekers kunnen communiceren met de digitale kunst op de vloer, waardoor bloemen bloeien of vissen onder hun voeten zwemmen.**
- **Sampan Rides: U kunt een ontspannende rit maken op een traditionele Chinese houten boot (Sampan) langs het kanaal dat door de kelder van het winkelcentrum loopt. De boot zal rond de Rain Oculus cirkelen, waardoor een uniek zicht op de architectuur op waterniveau ontstaat.**





Waarom je zou moeten bezoeken
Dit is een van de meest aantrekkelijke en toegankelijke gratis attracties in de stad. Het zien van waterpluimen die perfect synchroon dansen met een krachtige orkestrale soundtrack en levendige lichtstralen is een typische Singaporese avondervaring. Omdat de show buiten plaatsvindt met de hele skyline van het centrale zakendistrict als achtergrond, biedt het een perfecte, kosteloze manier om de energie en de moderne geest van de stad vast te leggen.

Wat is er speciaal aan?

- **The Prism Heartbeat: Het middelpunt van de voorstelling is een op maat gemaakt, 12 meter hoog glazen en roestvrijstalen prisma. Het fungeert als de 'hartslag' van de show, pulseert van licht en reflecteert de lasers die vanuit de drie torens van het Marina Bay Sands hotel naar beneden stralen.**
- **Waterschermtechnologie: Bij de productie wordt gebruik gemaakt van drie enorme waterschermen met een totale oppervlakte van ongeveer 2.000 vierkante meter. Deze 'vloeibare muren' dienen als high-definition doeken voor de kleurrijke projecties.**
- **Orkestrale soundtrack: De show is ingesteld op een aangrijpende partituur gecomponeerd door de bekroonde Singaporese muziekproducent Kenn C. De audio wordt geleverd via een high-fidelity 7.1 surround sound-systeem dat ervoor zorgt dat je de trillingen van de muziek zelfs vanaf de overkant van het water kunt voelen.**

Verhaal en technologie

- The Four Acts: De show volgt een verhaallijn verdeeld in vier delen. Handelingen I en II gebruiken metaforische beelden om de vroege multiculturele samenleving en de diepgewortelde geschiedenis van Singapore weer te geven. Handelingen III en IV verschuiven naar een toekomstgericht thema, waarbij gebruik wordt gemaakt van futuristische beelden om een visie op innovatie en vooruitgang te inspireren.
- Geavanceerde hydraulica: De show maakt gebruik van een breed scala aan fonteintechnieken, waaronder bogen, rechte stralen en gyroscopische fonteinen die water tot 20 meter of meer de lucht in kunnen schieten.
- Lava en mist: Om textuur aan de voorstelling toe te voegen, creëren gespecialiseerde machines 'lava'-lichteffecten en een dikke mist die de laserstralen door de lucht draagt, waardoor een driedimensionaal gezichtsveld ontstaat.

Zelfgeleide informatie

Categorie	Details
Toon tijden	**Zondag t/m donderdag: 20:00 en 21:00 uur.** **Vrijdag en zaterdag: 20:00, 21:00 en 22:00 uur.**
Toegangsprijs	**Gratis.**
Beste kijkplek	Voor de volledige audiovisuele ervaring kunt u op de lagere treden van de Event Plaza gaan staan. Om de lasers in de

	context van de hotelarchitectuur te zien, kijk je vanaf de overkant van het water naar Merlion Park.
Duur	Elke voorstelling duurt ongeveer 15 minuten.

Tip voor reizigers: U moet minimaal 15 tot 20 minuten eerder aanwezig zijn om een plaats op de tribunes of een plekje aan de reling aan de waterkant veilig te stellen, aangezien het Event Plaza erg druk kan worden. Als je tijd hebt, kun je de show ook bekijken vanaf een Singapore River Cruise-boot, die tijdens de voorstelling in de baai pauzeert om passagiers een uniek uitzicht op het waterniveau te geven.

Architectuur en feiten

- **High-Tech materiaal: De brug is gemaakt van gespecialiseerd duplex roestvrij staal. Dit materiaal werd gekozen vanwege zijn hoge structurele sterkte en zijn vermogen om de zoute, vochtige lucht van de kust van Singapore te weerstaan. De brug is ongelooflijk robuust en kan op elk moment maximaal 16.000 mensen ondersteunen.**
- **De genetische verlichtingscode: Wanneer de brug 's nachts oplicht, kijk dan goed naar de loopbrug. Je ziet paren lichtgevende letters: c en g, evenals a en t. Deze vertegenwoordigen Cytosine, Guanine, Adenine en Thymine – de vier basen van DNA. Deze zijn rood en groen verlicht om de genetische inspiratie van de brug verder te benadrukken.**
- **Internationale erkenning: Kort na de voltooiing in 2010 won de brug de prijs 'World's Best Transport Building' op het World Architecture Festival, waarmee zijn status als mondiaal designicoon werd bevestigd.**

Zelfgeleide informatie

Categorie	Details
Openingstijden	De brug is altijd open (24 uur per dag).
Toegangsprijs	Het is gratis om naar de overkant te lopen en de kijkpods te bezoeken.
Lengte	De brug overspant ongeveer 280 meter.
Beste tijd om te bezoeken	Bezoek het in de schemering, wanneer de zon ondergaat achter de wolkenkrabbers van het Central Business District. Dit is het moment waarop de bruglichten beginnen te gloeien, wat fantastische visuele contrasten voor uw foto's oplevert.
Hoe kom je daar?	De brug ligt naast het ArtScience Museum en het Youth Olympic Park. Het ligt op korte loopafstand van het MRT-station Promenade of het MRT-station Bayfront.

Reizigerstip: Als u een fan bent van sport of vuurwerk, bieden de uitkijkpods op de Helix-brug enkele van de beste gratis uitzichten op het Marina Bay Floating Platform, waar regelmatig nationale feesten en concerten plaatsvinden. Het is ook een uitstekende plek om tijdens een vochtige avond in Singapore de bries uit het water te voelen komen.

Geschiedenis en feiten

- Een designericoon: Interessant genoeg is de Merlion niet voortgekomen uit oude folklore. Het werd in 1964 ontworpen door Alec Fraser-Brunner, een Britse ichtyoloog en curator van het Van Kleef Aquarium, om als logo te dienen voor de Singapore Tourism Board.
- The Great Move: Het originele standbeeld werd in 1972 opgericht aan de monding van de Singapore River. Toen de Esplanadebrug in 1997 werd voltooid, blokkeerde deze echter het zicht op het standbeeld vanaf de zee. In 2002 werd het gehele bouwwerk van 70 ton zorgvuldig op een binnenschip geplaatst en 120 meter verplaatst naar de huidige, meer prominente locatie.
- Geconfronteerd met het oosten: In zijn nieuwe huis was het beeld specifiek gericht op het oosten. In de Chinese geomantie (Feng Shui) is dit de meest veelbelovende richting, waarvan wordt aangenomen dat deze de stadstaat het grootste succes en rijkdom zal opleveren.
- Blikseminslag: In februari 2009 werd de Merlion getroffen door de bliksem tijdens een enorme onweersbui. Er werd een gat in de achterkant van zijn hoofd geblazen en fragmenten van zijn manen vielen op de grond. Het werd volledig gerestaureerd en slechts drie weken later heropend voor het publiek.

Zelfgeleide informatie

Categorie	Details
Openingstijden	Het park is altijd open (24 uur per dag).
Toegangsprijs	Toegang tot het park en het bekijken van de beelden is gratis.
Beste tijd om te gaan	**06.30 uur – 08.00 uur biedt het beste licht voor fotografie met bijna geen drukte. Je kunt ook 's avonds een bezoek brengen om het standbeeld in wisselende kleuren te zien gloeien.**
Hoe kom je daar?	**MRT: Raffles Place Station (NS26/EW14), uitgang H. Het is een mooie wandeling van 10 minuten langs de rivier richting het Fullerton Hotel.**
Toegankelijkheid	Het park beschikt over vlakke, verharde oppervlakken en hellingen, waardoor het volledig toegankelijk is voor rolstoelen en kinderwagens.

Tip voor reizigers: Als u op het lagere uitkijkplatform staat dat boven het water uitsteekt, kunt u een populaire 'geforceerd perspectief'-foto maken waarbij het lijkt alsof u het water uit de mond van de Merlion opvangt in uw eigen mond of met een waterfles. Dit is een favoriete lokale traditie voor bezoekers!

5.2 Dag 2: Zelfgeleide rondleiding door het Civic District en Chinatown van Singapore

De route van vandaag concentreert zich op het Civic District en het Marina Bay-gebied. Omdat deze locaties populair zijn bij zowel de lokale bevolking als toeristen, kun je door vroeg in de ochtend in het museum te beginnen de grootste drukte op de bekendere fotoplekken later op de dag vermijden.

Ochtend: Cultuur en Geschiedenis

- Nationaal Museum van Singapore: Begin uw dag met het verkennen van het oudste museum van het land. De architectuur zelf is een prachtige mix van een 19e-eeuwse neoklassieke rotonde en een moderne glazen vleugel. Het biedt de essentiële context die je nodig hebt om te begrijpen hoe dit eiland transformeerde van een vissersdorp naar een mondiale metropool.
- Fort Canning Tree-tunnel: Gelegen op slechts een korte loopafstand achter het museum, is dit een van de meest gefotografeerde plekken in de stad. De spiraalvormige stenen trap kijkt omhoog naar een massieve gele vlammenboom, waardoor een dramatisch 'tunneleffect' ontstaat. Het is een perfect voorbeeld van hoe Singapore weelderig groen in zijn stadsontwerp integreert.

Middag: koloniale monumenten en de rivier

- Centrale brandweerkazerne: Loop Hill Street af om de oudste brandweerkazerne van Singapore te zien. De gevel 'Bloed en Verband' (rode en witte baksteen) is een Nationaal Monument.
    - *Zelfontdekkingstip: Valt jouw dag 2 op een zaterdag, dan kun je tussen 9.00 en 11.00 uur deelnemen aan het 'Open Huis' om de brandweerwagens van dichtbij te zien.*
- Het oude politiebureau van Hill Street: Dit gebouw ligt direct tegenover de brandweerkazerne en staat bekend om zijn 927 regenboogkleurige ramen. Het is een opvallend voorbeeld van neoklassieke architectuur en een van de beste Instagram-plekken in de stad.
- Clarke Quay: Ga verder richting de rivier om Clarke Quay te bereiken. Hoewel beroemd om zijn nachtleven, kun je als je hier overdag doorheen loopt de gerestaureerde pakhuizen en de kleurrijke 'Read Bridge' bewonderen zonder de grote drukte.

Middag: de ziel vanChinatown

Vanaf Clarke Quay is het 10 minuten lopen of een MRT-rit van 1 halte (Purple Line) naar Chinatown, maar je kunt ook lopen – sterker nog, dit is wat we aanbevelen.

- Sri Mariamman-tempel: Bezoek de oudste hindoetempel van Singapore. Bewonder de 'Gopuram' (toegangstoren), bedekt met honderden gedetailleerde beelden van goden en mythologische beesten.
- Muurschilderingen bij Mohamed Ali Lane: Ga naar deze rustige straat om de beroemde straatkunst van Yip Yew Chong te bekijken. Deze gedetailleerde muurschilderingen verbeelden traditionele ambachten uit de jaren zestig, zoals de 'Paper Mask Seller' en de 'Lion Dance Head Maker'.

- Tempel van Boeddha-tandrelikwie: Verken deze enorme tempel in Tang-stijl. Ga naar de 4e verdieping om het heilige relikwie te zien of bezoek de daktuin voor een moment van rust, weg van de drukke straten.
- Chinatown-straatmarkten: Sluit uw middag af met een wandeling door Pagoda Street en Sago Street. Dit is de beste plek om traditionele snacks, zijden gewaden en unieke souvenirs te vinden.

Avond: de grote finale

- Tuinen aan de baai&Tuinrapsodie: Sluit uw dag af in de iconische Gardens by the Bay. Nadat je de gekoelde serres hebt verkend, ga je naar de Supertree Grove voor de Garden Rhapsody Show. Deze meeslepende licht- en geluidsprestatie is een hoogtepunt van elke reis; het kijken naar de gigantische kunstmatige bomen die 'dansen' op muziek is een werkelijk magische ervaring die je niet mag missen.

Navigatiesamenvatting voor dag 2

Segment	Methode	Tijd
Museum tot Boomtunnel	Lopen	5–10 minuten
Boomtunnel naar brandweerkazerne	Lopen	10 minuten
Brandweerkazerne naar Chinatown	Lopen	12 minuten
Chinatown naar tuinen	MRT (blauwe lijn)	10 minuten

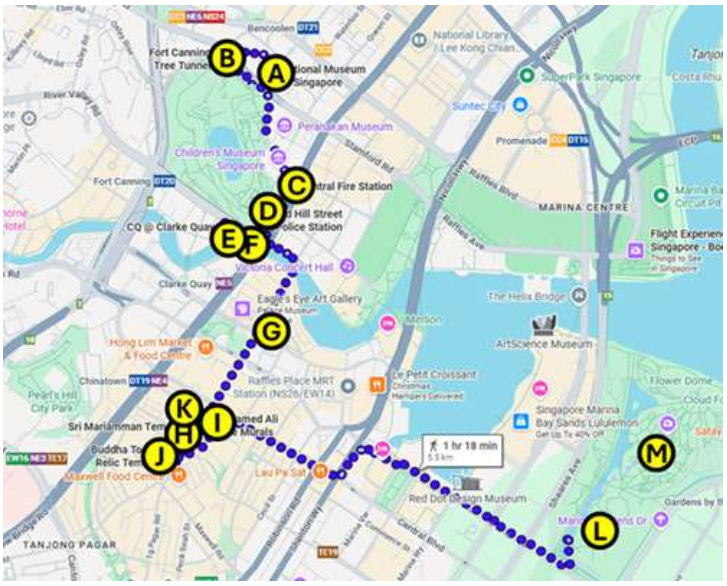

A =Nationaal Museum van Singapore
B =Fort Canning Tree-tunnel
C =Centrale brandweerkazerne
D =Het oude politiebureau van Hill Street
E =Clarke Quay
F =Riviercruise op de Singapore
G =Chinatown
H =Sri Mariamman-tempel
ik =Muurschilderingen bij Mohamed Ali Lane
J =Tempel van Boeddha-tandrelikwie
K =Chinatown-straatmarkten (Pagoda Street)
L =Tuinen aan de baai
M =Tuinrapsodieshow

5.2.Een Nationaal Museum van Singapore

(kaart,beoordelingen,website)

Het Nationaal Museum van Singapore is het oudste museum van het land, met wortels die teruggaan tot de oprichting in 1849 als de Raffles Library and Museum. Het museum is gehuisvest in een prachtig gebouw uit het koloniale tijdperk dat in 1887 werd voltooid en fungeert als de belangrijkste opslagplaats voor het culturele en historische erfgoed van de natie. Het biedt een diepgaande en meeslepende verkenning van de identiteit van Singapore, waarbij 19e-eeuwse elegantie wordt gecombineerd met ultramoderne museumtechnologie.

Waarom je zou moeten bezoeken
Voor reizigers die willen begrijpen hoe Singapore evolueerde van een 14e-eeuwse vissershaven naar een 21e-eeuwse wereldmetropool, is dit museum onmisbaar. De galerijen bieden een hoogtechnologische, zintuiglijke reis door de tijd. In tegenstelling tot traditionele musea met statische displays maakt dit instituut gebruik van grootschalige video-installaties, surround soundscapes en digitale interfaces om persoonlijke verhalen en historische gebeurtenissen tot leven te brengen.

Wat is er speciaal aan?

- **De Rotunda Dome: Als je de grote zaal binnenkomt, kijk dan omhoog en zie de prachtige koepel die 27 meter boven de vloer uitsteekt. Het beschikt over 50 glas-in-loodpanelen in Victoriaanse stijl die tijdens een groot herontwikkelingsproject zorgvuldig zijn gerestaureerd in hun oorspronkelijke glans uit 1887.**
- **De Glazen Rotonde: Dit moderne, 16 meter hoge bouwwerk is een eigentijdse interpretatie van de oorspronkelijke koepel. Het herbergt Singapore Odyssea: A Journey Through Time, een kenmerkende multimedia-ervaring die licht en kunst gebruikt om de 700-jarige geschiedenis van het eiland te verkennen.**
- **Historische schatten: Het museum herbergt de 'Singapore Stone', een 11e-eeuws fragment met een niet-ontcijferd oud schrift, en de 'William Farquhar Collection of Natural History Drawings', die bestaat uit 477 natuurgetrouwe illustraties van de lokale flora en fauna uit het begin van de 19e eeuw.**

Architectuur en geschiedenis

- **Neoklassieke majesteit: Het oorspronkelijke gebouw is ontworpen door Sir Henry McCallum in neopalladiaanse stijl. Je zou de symmetrische gevel, de grote zuilen en de driehoekige frontons moeten opmerken. Als je goed naar de buitengevel kijkt, kun je uitgesneden eenhoorns zien, die deel uitmaakten van het wapen van koningin Victoria.**
- **Moderne integratie: In 2006 werd het museum heropend met een enorme moderne uitbreiding van glas en staal. Deze twee vleugels zijn met elkaar verbonden door een zelfdragende glazen doorgang die bijna 11 meter boven de grond uitsteekt en een dramatisch zicht biedt op de 'visschubben' zinken tegels aan de buitenkant van de oude koepel.**
- **Veerkracht in oorlogstijd: Tijdens de Japanse bezetting (1942–1945) werd het museum omgedoopt tot Syonan Hakubutsu Kan. Britse en Japanse wetenschappers werkten samen om de collecties te beschermen tegen plunderingen en schade, zodat een groot deel van de geschiedenis van de regio de oorlog overleefde.**

5.2.B Fort Canning-boomtunnel

(kaart,beoordelingen)

De Fort Canning Tree Tunnel is een zeer populair en fotogeniek architectonisch kenmerk gelegen aan de rand van het historische Fort Canning Park. Het bestaat uit een ondergrondse wenteltrap die vanaf het straatniveau naar het parkterrein leidt. Als je vanaf de onderkant van de trap naar boven kijkt, wordt de opening perfect omlijst door een massieve, eeuwenoude Yellow Flame-boom en weelderig overhangend gebladerte, waardoor een prachtig rond ‘raam’ naar de hemel ontstaat.

Waarom je zou moeten bezoeken

De Tree Tunnel is een ideale bestemming voor zelfgeleide reizigers die op zoek zijn naar een rustige, groene ontsnapping uit de omringende betonnen jungle. Het dient als een letterlijke toegangspoort tot de historische rust van Fort Canning Hill. Omdat het op slechts korte loopafstand ligt van het drukke winkelgebied Orchard Road en het nachtleven van Clarke Quay, biedt het een snelle overgang van het moderne stadsleven naar het smaragdgroene hart van de stad.

Wat is er speciaal aan?

- **Het ‘Instagram’-perspectief: het unieke opwaartse perspectief vanaf de onderkant van de trap heeft dit tot een van de meest gefotografeerde locaties in Zuidoost-Azië gemaakt. Het contrast tussen de koude grijze steen van de tunnel en de levendige groene overkapping erboven zorgt voor een dramatisch visueel effect.**
- **Oud gebladerte: De ster van het uitzicht is de enorme Yellow Flame-boom (Peltophorum pterocarpum) die over de opening leunt. Deze bomen kunnen wel twintig meter hoog worden en staan bekend om hun felgele bloesems die tijdens de bloeiperiode de grond bedekken.**
- **Een verborgen ingang: In tegenstelling tot de grote poorten van het park voelt deze ingang als een geheime doorgang. Hiermee kun je het park betreden vanuit een ondergrondse tunnel, waardoor de ervaring aanvoelt als een stedelijk ontdekkingsavontuur.**

Geschiedenis en feiten

- **De ‘Verboden Heuvel’: Fort Canning Park, waar de tunnel zich bevindt, stond in de 14e eeuw bekend als Bukit Larangan (De Verboden Heuvel). Het was de locatie van de paleizen van de oude Maleisische koningen en wordt verondersteld hun laatste rustplaats te zijn.**
- **De Britse residentie: In 1822 bouwde Sir Stamford Raffles zijn eerste residentie op deze heuvel vanwege de verhoogde ligging en de verkoelende bries. Later werd het de locatie van een krachtig fort en een commandocentrum tijdens de Tweede Wereldoorlog.**
- **Het ondergrondse commandocentrum: Direct op de heuvel, niet ver van de boomtunnel, bevindt zich de Battlebox. Dit is een ondergrondse bunker die zich 9 meter onder het oppervlak bevindt, waar de Britten in 1942 de noodlottige beslissing namen Singapore over te geven aan de Japanners.**
- **Moderne integratie: Hoewel de heuvel eeuwenoud is, werd deze specifieke wenteltrap ontworpen als onderdeel van een modern stedenbouwkundig initiatief om de voetgangersconnectiviteit tussen het Dhoby Ghaut-gebied en het historische park erboven te verbeteren.**

Zelfgeleide informatie

Categorie	Details
Openingstijden	De tunnel is altijd open (24 uur per dag). Het is echter het beste om overdag te bezoeken om het levendige groen van de bomen te zien.
Toegangsprijs	De toegang tot de tunnel en het park is gratis.
Beste tijd om te gaan	Als u een lange wachtrij wilt vermijden, dient u vóór 08.30 uur aanwezig te zijn. Tijdens de weekenden is het gebruikelijk dat mensen onder aan de trap langer dan 30 tot 45 minuten wachten om een foto te maken.

Geschiedenis en feiten

- **Gebouwd in 1908: Het station kreeg de opdracht ter vervanging van kleinere, geïmproviseerde stations die moeite hadden om de snelle groei van de stad bij te houden.**
- **Montague Pett: De modernisering van het station werd geleid door de legendarische Montague Pett, de eerste professionele brandweercommandant van Singapore, die paarden verving door gemotoriseerde brandweerwagens.**
- **Camouflage in de Tweede Wereldoorlog: Tijdens de Japanse bezetting werden de fel rood-witte stenen feitelijk overschilderd met doffe groene verf om het gebouw te verbergen voor vijandelijke bommenwerpers.**
- **Nationaal Monument: Het werd in 1998 officieel erkend als beschermd Nationaal Monument, waardoor de erfenis onaangetast blijft door de moderne ontwikkeling.**

Zelfgeleide informatie

Categorie	Details
Openingstijden	Dinsdag – zondag: 10.00 – 17.00 uur (maandag gesloten)
Toegangsprijs	**Gratis voor alle bezoekers**
Beste tijd om te gaan	**Zaterdagochtend (9.00 – 11.00 uur) voor de openbare 'Open Huis'-demonstraties.**
Hoe kom je daar?	5 minuten lopen van MRT City Hall (uitgang B) of MRT Clarke Quay (uitgang E).
Toegankelijkheid	De Heritage Gallery is toegankelijk voor rolstoelen en kinderwagens via hellingen en liften.

Reizigerstip

Als je tijdens het zaterdagochtendopen huis op bezoek komt, kun je zien hoe de brandweerlieden een 'live' demonstratie geven door langs de koperen palen naar beneden te glijden en hun zware uitrusting aan te trekken. Misschien krijg je zelfs de kans om in een echte brandweerauto te zitten voor een foto! Omdat dit een werkstation is, moet u er rekening mee houden dat u binnen de aangewezen bezoekersgebieden blijft en naar sirenes luistert; de bemanning moet mogelijk op elk moment in actie komen voor een echte noodsituatie.

Om uw plek voor het zaterdagochtendopen huis bij de centrale brandweerkazerne veilig te stellen, moet u het officiële boekingssysteem van de Singapore Civil Defense Force (SCDF) gebruiken.

Online registratiegegevens

Hoewel walk-ins soms zijn toegestaan, afhankelijk van de grootte van het publiek, wordt online reserveren ten zeerste aanbevolen voor de Central Fire Station, omdat dit de populairste locatie in de stad is.

- Officiële boekingslink:SCDF Brandweerkazerne Open Huis Registratie
- **Time Slots: Je kunt elke zaterdag kiezen uit twee sessies:**
    - **Slot 1: 09.00 – 09.50 uur**

5.2.D Politiebureau Old Hill Street

(kaart,beoordelingen)

Het politiebureau Old Hill Street, gewoonlijk het 'Rainbow Building' genoemd, is een van de meest herkenbare bezienswaardigheden van Singapore. De levendige gevel, met honderden kleurrijke ramen, maakt het tot een middelpunt van het Civic District. Hoewel het niet langer als politiebureau fungeert, blijft het een bruisend centrum van cultuur en erfgoed, waar het Ministerie van Cultuur, Gemeenschap en Jeugd is gevestigd.

Waarom je zou moeten bezoeken

Dit gebouw is een eersteklas bestemming voor fotografieliefhebbers en fans van koloniale architectuur. Het is een succesvol voorbeeld van ‘adaptief hergebruik’, waarbij een historisch overheidsgebouw is getransformeerd tot een moderne administratieve en artistieke ruimte. De ligging nabij de Singapore River maakt het een natuurlijke en gemakkelijke stop als u van de musea naar Clarke Quay overstapt.

Wat is er speciaal aan?

- **De 927 Rainbow Windows: Het gebouw staat bekend om zijn houten lamellenluiken, die zijn geschilderd in een geleidelijke regenboog van kleuren. De kleuren zijn het meest levendig op de lagere verdiepingen en worden subtieler naarmate ze de top bereiken.**
- **Neoklassieke grandeur: Ondanks de speelse kleuren behoudt het gebouw een gevoel van autoriteit door de massieve Corinthische zuilen en het zware metselwerk, typisch voor de 'Beaux-Arts'-stijl die populair was in het begin van de 20e eeuw.**
- **Het ARTrium: De centrale binnenplaats is omsloten met een hoog glazen dak, waardoor een enorme openbare galerieruimte met airconditioning ontstaat waar vaak kunsttentoonstellingen en optredens plaatsvinden.**

Geschiedenis en feiten

- **Voltooid in 1934: ten tijde van de opening was het het grootste overheidsgebouw in Singapore en werd het beschouwd als een 'wolkenkrabber' van die tijd.**
- **Een 'fort' van de wet: het huisvestte oorspronkelijk een politiebarak en diende als de eerste gevangenis van Singapore. De dikke muren en versterkte structuur zijn ontworpen om ongelooflijk veilig te zijn.**
- **De Japanse bezetting: Tijdens de Tweede Wereldoorlog werd het gebouw door het Japanse leger gebruikt als detentiecentrum en stond het bekend als een plaats voor ondervragingen.**
- **Moderne transformatie: Nadat de politie in 1980 was verhuisd, onderging het gebouw eind jaren negentig een grootschalige restauratie om het hoofdkwartier van verschillende ministeries te worden.**

Zelfgeleide informatie

Categorie	Details
Openingstijden	Exterieur: 24 uur
Toegangsprijs	**Gratis voor alle bezoekers**
Beste tijd om te gaan	**Ochtend (9.00 – 11.00 uur) voor het beste natuurlijke licht op de gevel.**
Hoe kom je daar?	5 minuten lopen van MRT Clarke Quay (uitgang E) of MRT City Hall (uitgang B).
Toegankelijkheid	Volledig bereikbaar via hellingen en liften; de ARtrium is plat en gemakkelijk te navigeren.

Reizigerstip

Hoewel de buitenkant de belangrijkste attractie is, wees niet bang om via de hoofdingang het ARtrium binnen te lopen. Het is een openbare ruimte en biedt van onder het glazen dak een fantastisch perspectief op de interne architectuur van het

gebouw. Het is ook een uitstekende plek om een paar minuten van de airconditioning te genieten als de luchtvochtigheid in Singapore tijdens uw wandeling te intens wordt.

5.2.E Clarke Quay

(kaart,beoordelingen)

Clarke Quay is een historische ontwikkeling aan de rivierkant die zorgvuldig is geconserveerd en getransformeerd tot een van de beste eet-, winkel- en entertainmentbestemmingen in Singapore. Het district, gelegen aan de noordelijke oever van de Singapore River, combineert op perfecte wijze vijf blokken kleurrijke pakhuizen uit het koloniale tijdperk met een energiek, modern nachtleven. Het dient als een levend monument voor de handelsgeschiedenis van de stad, waar traditie en hedendaags stadsontwerp samenkomen.

Waarom je zou moeten bezoeken

Clarke Quay is een essentiële stop voor degenen die het levendige sociale hart van de stad willen ervaren. 's Avonds komt het gebied tot leven met een veelheid aan culinaire mogelijkheden, variërend van lokale zeevruchten tot hoogwaardige internationale gerechten. De sfeervol gerestaureerde ‘godowns’ (pakhuizen) vormen een uniek historisch decor voor diner en borrel. Bovendien is dit het belangrijkste knooppunt voor de Singapore River Cruise, waar u aan boord van een traditionele houten bumboat kunt stappen om de historische kades vanaf het water te bekijken.

Wat is er speciaal aan?

- De ‘Angel’-luifels: Het meest onderscheidende kenmerk van de Quay is de reeks gigantische paraplu-achtige luifels die op futuristische bomen lijken. Deze structuren zijn gemaakt van ETFE (ethyleentetrafluorethyleen), een hoogwaardig materiaal dat beschutting biedt tegen de regen en tegelijkertijd natuurlijk licht doorlaat.
- Outdoor Cooling Technology: Deze luifels bieden niet alleen schaduw; ze maken deel uit van een geavanceerd ‘microklimaat’-systeem. De structuren maken gebruik van geïntegreerde ventilatoren en een fijn vernevelingssysteem dat de omgevingstemperatuur met ongeveer 3,6 graden Fahrenheit (2 graden Celsius) kan verlagen, waardoor buiten dineren zelfs in de tropische hitte comfortabel wordt.
- The Godowns: Het district bestaat uit vijf blokken met meer dan 60 gerestaureerde winkelpanden en magazijnen. Zoek naar de levendige muurschilderingen op de

muren, zoals de beroemde ‘Fire Fish’, die een eerbetoon is aan de straatkunstcultuur van de stad.

Geschiedenis en feiten

- **Het commerciële centrum: In de 19e eeuw was Clarke Quay het handelscentrum van Singapore. Het was het punt waar ‘bumboats’ (kleine aanstekers) exotische specerijen, rijst en rubber van grotere schepen die in de haven voor anker lagen, in de pakhuizen aan de rivier zouden lossen.**
- **Sir Andrew Clarke: Het gebied is vernoemd naar de tweede gouverneur van Singapore, die diende van 1873 tot 1875. Hij speelde een cruciale rol in de ontwikkeling van de vroege infrastructuur van de stad.**
- **The Great Cleanup: In de jaren zeventig was de Singapore-rivier zwaar vervuild geraakt als gevolg van tientallen jaren van industriële activiteit. Na een grootschalig tienjarig overheidsopruimingsinitiatief dat ongeveer 170 miljoen dollar kostte, werd de rivier getransformeerd in de ongerepte waterweg die je vandaag de dag ziet.**
- **A New Life: De herontwikkeling halverwege de jaren 2000 was gericht op ‘adaptief hergebruik’. De architecten zorgden ervoor dat de originele gevels en daklijnen van de 19e-eeuwse gebouwen behouden bleven, zelfs toen de interieurs werden omgebouwd tot nachtclubs en restaurants van wereldklasse.**

Zelfgeleide informatie

Categorie	Details
Openingstijden	Restaurants zijn doorgaans om 11.30 uur geopend voor de lunch. Bars en nachtclubs zijn doordeweeks geopend tot 01.00 uur en in het weekend tot 03.00 uur.
Toegangsprijs	De toegang tot het district is gratis. Een standaard Singapore River Cruise-ticket kost ongeveer S$28.
Beste tijd om te gaan	Bezoek om 18.00 uur om de overgang te zien van een rustige middag langs de rivier naar de neonverlichte energie van de nacht.
Hoe kom je daar?	**MRT: Clarke Quay Station (NE5) ligt direct aan de overkant van de weg. Als alternatief kunt u een mooie wandeling van 10 minuten maken vanaf het MRT-station Fort Canning (DT20).**
Toegankelijkheid	De promenade langs de rivier is vlak en verhard, waardoor deze gemakkelijk toegankelijk is voor rolstoelen en kinderwagens.

Reizigerstip: Als u op zoek bent naar een rustigere ervaring, kunt u het beste overdag bezoeken, wanneer de drukte kleiner is en u de koloniale architectuur en kleurrijke winkelpanden in het natuurlijke licht kunt bewonderen. Voor een werkelijk uniek uitzicht moet je 's nachts de Read Bridge oversteken; het is een

historisch monument waar de lokale bevolking vaak samenkomt om te genieten van de koele rivierbries en naar straatartiesten te luisteren.

5.2.F Riviercruise op Singapore

(kaart,beoordelingen,website1,website2)

De Singapore River Cruise biedt een ontspannende en zeer inzichtelijke reis langs de historische Singapore River aan boord van een traditionele gemotoriseerde bumboat. Deze 40 minuten durende rondreis biedt een essentieel perspectief op de transformatie van de stad, waarbij het hart van de rivier uit het koloniale tijdperk fysiek wordt verbonden met de futuristische architectuur van Marina Bay.

Waarom je zou moeten bezoeken

Het is misschien wel de beste manier om getuige te zijn van de dramatische combinatie van de geschiedenis en de moderniteit van Singapore. Tijdens de cruise vaart u langs de gerestaureerde 19e-eeuwse winkelpanden Boat Quay en Clarke Quay, die nu letterlijk in de schaduw staan van de enorme wolkenkrabbers van het Central Business District. Het zien van de stad vanaf het waterniveau geeft een gevoel van schaal en rust dat onmogelijk te bereiken is tijdens het wandelen door de drukke straten van de stad.

Wat is er speciaal aan?

- **Heritage Bumboats: De gebruikte schepen zijn getrouwe replica's van de traditionele bumboats die dienden als 'watertaxi's' van de 19e en 20e eeuw. Hoewel ze ooit werden gebruikt om vracht tussen schepen en magazijnen te vervoeren, zijn ze vanaf 2025 gemoderniseerd met stille, milieuvriendelijke elektrische motoren.**
- **De 'ogen' van de boot: Je zou moeten opmerken dat de bumboats zijn beschilderd met 'ogen' en 'tanden' op de boeg. Historisch gezien geloofden de schippers dat deze kenmerken het schip in staat zouden stellen onderwaterobstakels te 'zien' en kwade geesten af te weren, waardoor een veilige reis werd gegarandeerd.**
- **Uitzicht in de open lucht: In tegenstelling tot gesloten tourbussen hebben de bumboats een achterdek in de open lucht. Dit zorgt voor onbelemmerde fotografie van de wolkenkrabbers en de 50 meter hoge Supertrees in de verte als je de baai binnengaat.**
- **Uitgebreide vertelling: Elke cruise bevat vooraf opgenomen audiocommentaar waarin de geschiedenis wordt uitgelegd van de bezienswaardigheden die u passeert en waarin de enorme tien jaar durende schoonmaakwerkzaamheden worden beschreven die de ooit vervuilde rivier in een schone stedelijke waterweg hebben getransformeerd.**

Checklist voor geschiedenis en monumenten

- **De landingsplaats van Raffles: u passeert de exacte plek waar Sir Stamford Raffles naar verluidt in 1819 voor het eerst het eiland betrad. Zoek naar het witte polymarmeren standbeeld dat op de oever van de rivier staat.**
- **Bruggen der Geschiedenis: De boot vaart onder verschillende historische bruggen door, waaronder de Cavenagh Bridge, die in 1869 werd gebouwd en de oudste hangbrug in Singapore is. Je ziet ook de Anderson Bridge, die voorzien is van ingewikkeld ijzerwerk en ooit diende als toegangspoort voor voertuigen die het stadscentrum binnenkwamen.**
- **Het politiebureau Old Hill Street: Dit gebouw staat bekend om zijn 927 ramen, elk geschilderd in een andere levendige tint van de regenboog. Vanaf de rivier kun je een perfecte symmetrische foto maken van dit koloniale meesterwerk.**
- **The Fullerton Hotel: Dit enorme neoklassieke gebouw was ooit het General Post Office en diende als 'Mile Zero', het punt van waaruit alle afstanden in Singapore werden gemeten.**

Zelfgeleide informatie

Categorie	Details
Bedrijfsuren	**Maandag t/m donderdag: 13:00 – 22:00 uur.** **Vrijdag t/m zondag en feestdagen: 10.00 – 22.30 uur.**
Toegangsprijs	**Volwassene: ongeveer S$28 / Kind (3-12 jaar): ongeveer S$18.**
Duur	De volledige lus duurt ongeveer 40 minuten.
Instappunten	De belangrijkste steigers zijn Clarke Quay Jetty (vlakbij het Hooters-restaurant) en Bayfront South Jetty (vlakbij Marina Bay Sands).
Beste tijd om te gaan	**18.45 uur is een echte aanrader. Je zult tijdens de eerste helft van de reis genieten van de zonsondergang en tijdens de tweede helft de stadslichten zien aangaan.**

Tip voor reizigers: Probeer een zitplaats helemaal achterin de boot, in het openluchtgedeelte, veilig te stellen. Dit levert de beste 'selfie'-hoeken op met de Marina Bay Sands op de achtergrond. Houd er rekening mee dat als u bij een andere steiger dan uw startpunt van boord gaat, uw ticket als gebruikt wordt beschouwd en dat u niet meer aan boord mag gaan.

5.2.G Singapore Chinatown

(kaart,beoordelingen)

Singapore Chinatown is een van de meest levendige en historisch belangrijke wijken in de stadstaat. Het vertegenwoordigt het voorouderlijk hart van de vroege Chinese immigrantengemeenschap van het land. Deze wijk is een prachtige mix van traditionele cultuur, gerestaureerde 19e-eeuwse winkelpanden en bruisende straatmarkten. Het dient als een levend museum waar oude tradities en moderne levensstijl naast elkaar bestaan in een dicht stedelijk landschap.

Ons voorstel is om daarheen te lopen via S Bridge Road (kaart).

Waarom je zou moeten bezoeken

Een wandeling door Chinatown biedt een meeslepende culturele ervaring waarmee je getuige kunt zijn van de vermenging van het Chinese erfgoed met de unieke Singaporese context. Het gebied is zeer geconcentreerd met attracties, waardoor het perfect is voor zelfgeleide verkenning. Binnen een paar blokken kunt u traditionele geneeskrachtige zalen, theehuizen en ingewikkelde architectuur ontdekken. Het is ook een eersteklas bestemming voor fijnproevers, met alles van straatkraampjes met Michelin-sterren tot verborgen bars op het dak.

Wat is er speciaal aan?

- **The Street of Harmony: Chinatown is uniek omdat het de thuisbasis is van grote gebedshuizen voor drie verschillende religies, allemaal op korte loopafstand van elkaar aan South Bridge Road. Je vindt er de Buddha Tooth Relic Temple, de felgekleurde Sri Mariamman-tempel (de oudste hindoetempel in Singapore) en de Masjid Jamae (een van de oudste moskeeën). Deze religieuze samenloop belichaamt perfect de multiraciale harmonie van Singapore.**
- **De Boeddhatand-relikwietempel: Dit enorme gebouw in Tang-stijl herbergt wat vermoedelijk de linker hoektand van Gautama Boeddha is. De Heilige Lichthal op de vierde verdieping heeft een gigantische stoepa gemaakt van 420 kilogram massief goud.**
- **Niu Che Shui: De lokale naam voor Chinatown is Niu Che Shui in het Mandarijn (Ox Cart Water), wat verwijst naar het tijdperk waarin de buurt geen stromend watervoorziening had. Drinkwater moest worden aangevoerd met ossenkarren, een geschiedenis die nog steeds wordt herdacht in de naam van verschillende straten en pleinen.**

Geschiedenis en culturele feiten

- **Het Raffles-plan: Het gebied werd officieel aangewezen voor de Chinese gemeenschap onder het stadsplan uit 1822, opgesteld door Sir Stamford Raffles. Het was verdeeld in 'kampongs' (dorpen) op basis van verschillende dialectgroepen, zoals de Hokkien-, Teochew- en Kantonese gemeenschappen.**
- **Winkelhuisarchitectuur: De geconserveerde winkelpanden hebben verschillende Zuid-Chinese bouwstijlen. Je zou de 'Five-Foot Ways' moeten opmerken, dit zijn overdekte looppaden van precies 1,5 meter breed. Deze zijn ontworpen om voetgangers te beschermen tegen de tropische zon en plotselinge regenbuien.**
- **Heritage Murals: Terwijl je de steegjes verkent, zoek je naar de grootschalige muurschilderingen geschilderd door de lokale kunstenaar Yip Yew Chong. Deze levensgrote schilderijen tonen scènes uit het dagelijks leven halverwege de 20e eeuw, zoals traditionele kappers, briefschrijvers en straatverkopers.**

Zelfgeleide informatie

Categorie	Details
Openingstijden	Straatmarkten zijn doorgaans geopend vanaf 10.00 uur en duren tot 22.00 uur. Tempels openen doorgaans om 07.00 uur en sluiten om 19.00 uur.
Toegangsprijs	De toegang tot de wijk en de meeste tempels is gratis. Op religieuze plaatsen zijn donaties welkom.
Beste tijd om te gaan	Bezoek om 10.30 uur om de markten open te zien en de tempels te verkennen vóór de middaghitte. Je kunt ook om 19:00 uur een bezoek brengen om de rode lantaarns verlicht te zien.

Hoe kom je daar?	**MRT: Chinatown-station (NE4/DT19). Neem uitgang A en kom direct in het hart van de Pagoda Street-markt terecht.**
Dresscode	Als u van plan bent de slapen te betreden, moet u ervoor zorgen dat uw schouders en knieën bedekt zijn. Bij de meeste tempels worden bij de ingang gratis sjaals of omslagdoeken verstrekt.

Reizigerstip: Bezoek het Chinatown Complex Food Centre, het grootste Hawker-centrum in Singapore met meer dan 200 kraampjes. Het is de thuisbasis van 's werelds meest betaalbare maaltijd met een Michelin-ster: Hawker Chan's Soya Sauce Chicken Rice. Bezoek ook de nabijgelegen Singapore City Gallery aan Maxwell Road, waar een enorm model op schaal 1:1000 van het hele centrale deel van Singapore te zien is.

5.2.H Sri Mariamman-tempel

(kaart,beoordelingen,website)

De Sri Mariamman-tempel, gelegen in het hart van Chinatown, is de oudste hindoetempel van Singapore en een nationaal monument. Het werd oorspronkelijk opgericht in 1827 en dient als een krachtig symbool van de multiculturele wortels van de stad. Hoewel de omgeving gevuld is met Chinese winkelpanden, blijft dit meesterwerk in Zuid-Indiase Dravidische stijl het spirituele thuis voor de hindoeïstische gemeenschap in Singapore en een belangrijk herkenningspunt aan South Bridge Road.

Waarom je zou moeten bezoeken
Een bezoek aan deze tempel biedt een diepgaand inzicht in de religieuze diversiteit die Singapore definieert. Het is niet alleen een overblijfsel uit het verleden, maar een bruisend centrum van aanbidding waar je getuige kunt zijn van levendige rituelen, ingewikkelde Zuid-Indiase kunst en de levende tradities van de Tamil-gemeenschap. De prachtige toegangstoren is een van de meest gefotografeerde iconen van het land.

Wat is er speciaal aan?

- **The Majestic Gopuram: De zes verdiepingen tellende toegangstoren is een meesterwerk van beeldhouwwerk, met honderden kleurrijke beeldjes van hindoegoden, mythologische beesten en hemelse wezens. Het was ontworpen als een ‘baken’ dat toegewijden al van ver konden zien.**
- **Godin Mariamman: De tempel is gewijd aan de godin Mariamman, in de Zuid-Indiase traditie bekend als de genezer van ziekten en de brenger van regen.**
- **Ingewikkelde fresco's: De plafonds van de mandapam (hal) zijn bedekt met levendige, handgeschilderde fresco's en mandala's die scènes uit de hindoeïstische mythologie en de kosmos uitbeelden.**
- **Erfenis van de gemeenschap: Historisch gezien was de tempel meer dan een plaats van aanbidding; het diende als register voor hindoehuwelijken en als tijdelijk onderkomen voor nieuw aangekomen Indiase immigranten in het koloniale Singapore.**

Geschiedenis en feiten

- **Opgericht door Naraina Pillai: hij was een Indiase pionier die in 1819 met Sir Stamford Raffles in Singapore aankwam. Hij richtte de eerste steenoven in Singapore op en gebruikte zijn rijkdom om in 1827 de oorspronkelijke hout-en-attap-tempel te bouwen.**
- **Baksteenreconstructie: De huidige bakstenen structuur dateert uit 1843 en werd grotendeels gebouwd door Indiase ambachtslieden en Chinese arbeiders, wat een vroege interculturele samenwerking laat zien.**
- **Theemithi Festival: De tempel is het startpunt voor het jaarlijkse Fire-Walking Festival (Theemithi), gehouden in oktober of november, waar toegewijden over een bed van hete kolen lopen om hun geloof te bewijzen.**
- **Nationaal Monument: Het werd op 28 juni 1973 gepubliceerd vanwege zijn enorme historische en architectonische waarde.**

Zelfgeleide informatie

Categorie	Details
Openingstijden	Dagelijks: 06:00 – 12:00 uur en 18:00 – 21:00 uur
Toegangsprijs	**Gratis (donaties zijn welkom)**
Beste tijd om te gaan	**Vroeg in de ochtend (8.00 uur) om getuige te zijn van het ochtendgebed (Puja) en de hitte te vermijden.**
Hoe kom je daar?	3 minuten lopen van MRT Chinatown (uitgang A) of Maxwell MRT (uitgang 1).
Toegankelijkheid	Rolstoeltoegankelijk; Houd er echter rekening mee dat vloeren op sommige plekken ongelijkmatig kunnen zijn.

Reizigerstip

Houd er rekening mee dat dit een actieve plaats van aanbidding is. U moet uw schoenen uitdoen voordat u naar binnen gaat (er zijn rekken voorzien bij de ingang). Kleed u bescheiden en zorg ervoor dat uw schouders en knieën bedekt zijn; de tempel biedt meestal sarongs of omslagdoeken aan de deur als je een korte broek draagt. Hoewel fotografie over het algemeen is toegestaan, moet u respectvol zijn: fotografeer niet het binnenste heiligdom (het hoofdaltaar) of de toegewijden terwijl ze bidden.

5.2.I Muurschilderingen in Mohamed Ali Lane

(kaart,beoordelingen)

De Mohamed Ali Lane-muurschilderingen bieden een nostalgisch venster op de ziel van het oude Singapore. Deze levensgrote erfgoedmuurschilderingen, geschilderd door de beroemde lokale kunstenaar Yip Yew Chong, brengen de traditionele ambachten en alledaagse taferelen tot leven die ooit de straten van Chinatown bepaalden. In tegenstelling tot de moderne straatkunst die elders in de stad te vinden is, zijn deze werken diep geworteld in de lokale geschiedenis en dienen ze als een 'visueel museum' voor bezoekers die de achterafstraatjes van de wijk verkennen.

Waarom je zou moeten bezoeken

Een bezoek aan deze muurschilderingen is een fantastische manier om de 'verborgen' kant van Chinatown te ontdekken, weg van de belangrijkste toeristische drukte. De kunst is ongelooflijk gedetailleerd en ontworpen om interactief te zijn, waardoor je met de figuren kunt poseren alsof je deel uitmaakt van de scène. Het is een essentiële stop voor iedereen die geïnteresseerd is in de sociale geschiedenis van Singapore en voor mensen die op zoek zijn naar unieke, betekenisvolle fotomomenten.

Wat is er speciaal aan?

- **De 'Paper Mask Seller': een van de beroemdste muurschilderingen in de straat, met een afbeelding van een oudere man omringd door traditionele handgeschilderde Chinese operamaskers.**
- **De 'Mamak Store': een levendige recreatie van een traditioneel kraampje langs de weg, compleet met vintage snacks en ouderwetse flessen drankjes.**
- **De 'Lion Dance Head Maker': dit stuk weerspiegelt het ingewikkelde vakmanschap van het maken van leeuwenkoppen voor traditionele festivals, een vak dat nu zeldzaam is in de moderne stad.**
- **Hyperrealisme: Yip Yew Chong staat bekend om zijn vermogen om met ongelooflijke details te schilderen. Als je goed kijkt, zie je realistische texturen op het 'houten' meubilair en de 'stof' van de kleding.**

Geschiedenis en feiten

- **Kunstenaar Yip Yew Chong: Yip, een autodidactische kunstenaar die opgroeide in Chinatown, begon in 2015 met het schilderen van deze muurschilderingen om zijn jeugdherinneringen aan de buurt te bewaren.**
- **Behoud van 'verdwijnende' beroepen: De onderwerpen van deze muurschilderingen zijn specifieke mensen en beroepen die grotendeels uit het landschap van Singapore zijn verdwenen als gevolg van de snelle modernisering.**
- **Community Art: Deze muurschilderingen werden gesteund door lokale bewoners en de Singapore Tourism Board om de rustige zijstraten van de historische wijk nieuw leven in te blazen.**

Zelfgeleide informatie

Categorie	Details
Openingstijden	Buitenkant: 24 uur geopend
Toegangsprijs	**Gratis voor alle bezoekers**
Beste tijd om te gaan	**Vroeg in de ochtend (8.30 – 10.00 uur) voor zachte verlichting en lege steegjes.**
Hoe kom je daar?	5 minuten lopen van MRT Chinatown (uitgang A) of MRT Telok Ayer (uitgang A).
Toegankelijkheid	De baan is vlak en verhard, waardoor deze goed toegankelijk is voor rolstoelen en kinderwagens.

Reizigerstip

Veel mensen missen deze muurschilderingen omdat ze zich in een rustig steegje bij South Bridge Road bevinden. Om ze gemakkelijk te vinden, zoekt u naar de kruising waar Mohamed Ali Lane samenkomt met South Bridge Road. Omdat deze zich in een residentiële en commerciële straat bevinden, moet u rekening houden met bewoners en lokale bedrijven terwijl u uw foto's maakt.



- **Cultureel centrum: In de kelder van de tempel bevindt zich vaak een vegetarische eetzaal waar toegewijden en bezoekers samen kunnen genieten van eenvoudige, traditionele maaltijden.**
- **Architecturale harmonie: Het ontwerp is zorgvuldig gekozen als aanvulling op de historische winkelpanden van Chinatown en tegelijkertijd een grotere schaal van religieuze architectuur introduceert.**

5.2.K Chinatown-straatmarkten (Pagoda Street)

(kaart,beoordelingen)

De Chinatown Street Markets vormen het levendige, kloppende hart van de wijk en strekken zich uit over de Pagoda-, Trengganu- en Sago-straten. Deze winkelervaring in de open lucht is een zintuiglijke reis door het Chinese erfgoed van Singapore, waar de lucht gevuld is met de geur van geroosterde kastanjes en het geluid van de bruisende handel. Voor reizigers is het de ultieme bestemming om traditionele ambachten, feestelijke decoraties en authentieke lokale snacks te ontdekken terwijl ze onder rijen hangende rode lantaarns ronddwalen.

Waarom je zou moeten bezoeken

Een bezoek aan de markten is een essentieel onderdeel van het ontdekken van de ‘oude wereld’ charme van Singapore. Het is de beste plek in de stad om unieke souvenirs te vinden die verder gaan dan de typische magneten en alles bieden, van handgeschilderde kalligrafie tot traditionele zijden kleding. De markten bieden een meeslepende sfeer waar u uw onderhandelingsvaardigheden kunt oefenen en het dagelijkse ritme van een van de meest historische buurten van de stad kunt observeren.

Wat is er speciaal aan?

- **Pagoda Street Heritage: Deze specifieke straat staat bekend om zijn prachtig gerestaureerde winkelpanden en was historisch gezien de locatie van opiumholen en koeliekwartieren; tegenwoordig fungeert het als de belangrijkste verkeersader voor de traditionele detailhandel.**
- **Feestelijke transformatie: Tijdens het nieuwe maanjaar ondergaan de markten een spectaculaire transformatie met enorme lichtinstallaties, gespecialiseerde nachtmarkten en leeuwendansvoorstellingen.**
- **Interactief straatvoedsel: je kunt verkopers vinden die traditionele 'verdwijnende' snacks verkopen, zoals Muah Chee (kleefrijstballetjes met pinda's) of vers gesneden tropisch fruit.**
- **Traditionele ambachten: Veel kraampjes verkopen nog steeds items zoals jade-sieraden, decoratieve waaiers en ingewikkelde theeserviezen die diepgewortelde Chinese culturele symbolen weerspiegelen.**

Geschiedenis en feiten

- **Ancestral Gateway: Pagoda Street was vaak de eerste halte voor Chinese immigranten die in de 19e eeuw arriveerden en diende als knooppunt voor zowel wonen als handel.**
- **De naamgever: Pagoda Street is vernoemd naar de 'gopuram' (toren) van de nabijgelegen Sri Mariamman-tempel, wat de vroege religieuze diversiteit van het gebied benadrukt.**
- **Economische evolutie: De markten zijn geëvolueerd van essentiële natte markten voor de lokale bevolking naar een vooraanstaande bestemming voor cultureel toerisme die de esthetiek van het begin van de 20e eeuw heeft behouden.**
- **Architectonisch behoud: Het gebied maakt deel uit van een strikt beschermd natuurgebied, waardoor de kleurrijke luiken en smalle anderhalve meter lange gangen intact blijven.**

Zelfgeleide informatie

Categorie	Details
Openingstijden	Dagelijks: 11:00 – 21:00 uur (piekactiviteit is meestal na 16:00 uur)
Toegangsprijs	**Gratis te verkennen**
Beste tijd om te gaan	**Laat in de middag (17:00 uur) om de lantaarns te zien oplichten als de zon ondergaat.**
Hoe kom je daar?	Directe toegang vanaf Chinatown MRT (uitgang A komt direct uit op Pagoda Street).
Toegankelijkheid	Algemeen toegankelijk; Tijdens de spitsuren kunnen de straten echter erg druk en smal worden.



Architectuur en feiten

- **Ecologische motoren: De Supertrees zijn niet alleen decoratief; ze functioneren als milieumotoren. Elf ervan zijn uitgerust met zonnecellen die elektriciteit opwekken, terwijl andere fungeren als luchtinlaat- en uitlaatpijpen voor de koelsystemen van de serres.**
- **Duurzame koeling: Het glas in de koepels is speciaal gecoat om licht binnen te laten en warmte te reflecteren. Onder de vloer koelt een gekoeld waterleidingsysteem de lucht alleen op het niveau waar mensen lopen, in plaats van het hele massieve volume van de koepel te koelen, wat een aanzienlijke hoeveelheid energie bespaart.**
- **The Orchid Inspiration: Het masterplan van het hele park is geïnspireerd op de vorm van een orchidee, de nationale bloem van Singapore. Als je de tuinen van bovenaf bekijkt, bootst de indeling van de meren en paden de delicate geometrie van de bloem na.**

Zelfgeleide informatie

Categorie	Details
Openingstijden	**Buitentuinen: dagelijks, 05.00 uur – 02.00 uur (gratis).** **Conservatoria: dagelijks, 9.00 - 21.00 uur (met kaartje).**
Toegangsprijs	**Buitentuinen: gratis.** **Twee serres: volwassene ongeveer S$32 / kind ongeveer S$18.** **OCBC Skyway: ongeveer S$14.**
Lichtshow	DeTuinrapsodie-show vindt dagelijks om 19:45 en 20:45 uur plaats in de Supertree Grove. Het is gratis om te kijken.
Hoe kom je daar?	**MRT: Gardens by the Bay Station (TE22) aan de Thomson-East Coast Line of Bayfront Station (CE1/DT16).**
Toegankelijkheid	Het gehele park is toegankelijk ingericht. Tegen een kleine vergoeding zijn er shuttles beschikbaar om bezoekers tussen de serres en het MRT-station te vervoeren.

Reizigerstip: Bezoek halverwege de middag de serres om te ontsnappen aan de vochtigheid van de stad. Nadat je de koepels hebt verkend, zoek je minimaal 15 minuten voordat de lichtshow begint een plekje op het gras bij de Supertree Grove. U kunt plat op uw rug liggen om te genieten van het volledige perspectief van de lichten die boven u dansen; het is een favoriete lokale manier om de show te ervaren!

5.2.M Garden Rhapsody-show

(kaart,beoordelingen,website,tuinen_kaart)

De Garden Rhapsody Show is een gratis, betoverend nachtelijk licht- en muziekspektakel rond de iconische Supertree Grove in Gardens by the Bay. Deze 15 minuten durende voorstelling transformeert de 18 torenhoge Supertrees in een oogverblindend schouwspel van kleur en licht. Elke show is zorgvuldig gechoreografeerd op een gevarieerde muzikale soundtrack, waardoor een meeslepende sfeer ontstaat waarin natuur, kunst en geavanceerde technologie samenkomen.



- **De ‘Liying Down’-traditie: In tegenstelling tot veel andere lichtshows waarbij je van een afstand staat te kijken, moedigt het ontwerp van de Supertree Grove je aan om op de grond te gaan liggen. Als je vanaf 50 meter diepte recht omhoog in de verlichte luifels kijkt, krijg je het gevoel volledig omringd te zijn door de voorstelling.**

Thema en productie

- **Artistieke samenwerking: De show is het resultaat van een samenwerking tussen de bekroonde lichtontwerper Adrian Tan en de beroemde componist Bang Wenfu. Hun doel was om een ‘rapsodie’ te creëren die de harmonie tussen mens en milieu viert.**
- **Maandelijkse thema's: De show bevat een roterende kalender met thema's. Zo beleef je bijvoorbeeld ‘Opera in the Gardens’ in maart, ‘Retro Fever’ met discohits uit de jaren 70 in juli of een ‘Star Wars Edition’ in mei. Tijdens de maand december gaat de show over in een feestelijke ‘Christmas Special’ met kerstklassiekers.**

Zelfgeleide informatie

Categorie	Details
Toon tijden	Dagelijks om 19:45 en 20:45 uur. Tijdens feestelijke periodes (zoals december) kunnen er extra shows worden toegevoegd om 19.10 uur of 21.35 uur.
Toegangsprijs	**Gratis te bekijken vanaf het maaiveld van de Supertree Grove.**
Duur	Elke voorstelling duurt ongeveer 15 minuten.
Beste kijkplek	De meest meeslepende plek is het grasveld of de ronde banken direct onder de hoogste Supertree, die 50 meter hoog is.
Verhoogde weergave	Voor een uniek perspectief kunt u ongeveer S$14 betalen voor toegang tot de OCBC Skyway, een loopbrug die 22 meter boven de grond hangt. Je moet je toegang op 19.40 uur plannen, zodat je op de brug kunt zijn als de show begint.

Tip voor reizigers: u moet een klein picknickmatje of een schone handdoek meenemen om op te zitten of te liggen, omdat de stenen en het gras vochtig kunnen zijn. Omdat dit een erg populair evenement is, moet je minimaal 20 minuten vóór de show aanwezig zijn om een topplek in het midden van het bos te bemachtigen. Als je de voorkeur geeft aan een rustigere ervaring, is de show van 20:45 uur over het algemeen minder druk dan de eerdere voorstelling.

3. Avond:Boomgaardweg-winkelriem
Sluit uw dag af met de MRT naar Orchard (NS22). Dit 2,2 kilometer lange stuk is een wereldberoemd winkelparadijs.

- **De 'Grote Drie' winkelcentra:**
  - **ION Orchard: Een futuristisch architectonisch wonder met luxe flagshipstores.**
  - **Ngee Ann City: de thuisbasis van het enorme warenhuis Takashimaya.**
  - **313@Somerset: Geweldig voor jongere modemerken en een enorme foodcourt.**
- **De 'Secret' View (ION Sky): Ga naar de 55e verdieping van ION Orchard voor een panoramisch uitzicht over de stad.**
  - **Toegangsvereisten: U moet minimaal S$20 (maximaal 4 kassabonnen op dezelfde dag) besteden bij ION Orchard en uw ticket inwisselen via de ION+ Rewards mobiele app bij een conciërgebalie (niveau 1, 4 of B3).**
  - **Bezoek: toegang is via de kunstgalerie op niveau 4. De openingstijden zijn doorgaans tussen 14.00 uur en 17.45 uur en tussen 19.00 uur en 20.30 uur. Als alternatief biedt een reservering bij 1-Atico directe toegang.**

Snelle navigatietabel voor dag 3

Van	Naar	Methode	Tijd
Klein India	**Bugis**	MRT (blauwe lijn)	3 minuten
Bugis	**Boomgaardweg**	MRT (blauw naar noord-zuid)	12 minuten

A =Klein India
B =Huis van Tan Teng Niah
C =Traditionele ambachten van Little India
D =Sri Veeramakaliamman-tempel
E =Abdul Gafoor-moskee
F =Bugis
G = Bugis Street en Bugis Junction-winkelcentrumHYPERLINK \l "i53g"
H =Sultan-moskee
ik =Arabische Straat



Reizigerstip
Voor een authentieke ontbijtervaring ga je naar het Tekka Centre (gelegen boven het MRT-station Little India). Bestel een ‘Roti Prata’ (bladig platbrood) met dhal en een ‘Teh Tarik’ (getrokken melkthee). Het is een lokaal ritueel om te zien hoe de thee door de lucht wordt ‘getrokken’ om een schuimige top te creëren. Als u in oktober of november op bezoek komt, wordt de wijk getransformeerd door Deepavali (het lichtfestival) met enorme straatverlichtingsinstallaties en nachtmarkten die tot laat in de avond open blijven.

5.3.B Huis van Tan Teng Niah

(kaart,beoordelingen)

The House of Tan Teng Niah is een levendig geschilderde villa in het hart van Little India. Dit gebouw van twee verdiepingen, gebouwd in 1900, is de laatste overgebleven traditionele Chinese villa in een district dat nu overwegend Indiaas is. Het staat bekend om zijn ingewikkelde architectuur en zijn prachtige, veelkleurige gevel, waardoor het een van de meest gefotografeerde en ‘Instagrammed’ bezienswaardigheden in Singapore is geworden.

Waarom je zou moeten bezoeken
Een bezoek aan dit huis biedt een unieke kijk op de multiculturele geschiedenis van Singapore. Het dient als een visuele herinnering aan een tijd waarin Chinese en Indiase gemeenschappen zij aan zij leefden en werkten in het Serangoon-gebied. De felgekleurde buitenkant – een overvloed aan pastelroze, levendige geeltinten en diepe blauwtinten – contrasteert prachtig met de omliggende kruidenwinkels en bloemenslingerverkopers van Little India. Het is een perfecte, snelle stop voor zowel fotografieliefhebbers als geschiedenisliefhebbers.

Wat is er speciaal aan?

- **De laatste in zijn soort: Terwijl Little India ooit een industriële zone was waar veel villa's in Chinese handen stonden, werden ze tijdens de stedelijke herontwikkeling in de 20e eeuw bijna allemaal gesloopt. Dit huis is het enige overgebleven voorbeeld van een ‘towkay’ (rijke zakenman) woning uit die tijd.**
- **Het psychedelische palet: Interessant genoeg was het huis oorspronkelijk effen wit geschilderd. De ‘technicolor’-restauratie vond plaats in de jaren tachtig en negentig. Hoewel sommige historici de nauwkeurigheid van de kleuren betwisten, was het levendige schilderwerk bedoeld om de ‘snoephandel’ waarbij de eigenaar betrokken was, en de levendige geest van de wijk Little India te weerspiegelen.**
- **Ingewikkelde symboliek: Boven de ingang zie je een verguld naamplaatje met de kalligrafische inscriptie ‘Siew Song’ (wat ‘Elegant Pine’ betekent), dat staat voor een lang leven en veerkracht.**

Architectuur en geschiedenis

- **De Rubberkoning: Tan Teng Niah was een prominente Chinese zakenman die eigenaar was van verschillende zoetwaren- en rubberfabrieken in de buurt. Volgens de legende heeft hij deze villa met acht kamers speciaal voor zijn vrouw gebouwd.**
- **Een hybride stijl: de architectuur is een 'Straits Eclectic'-mix. Het beschikt over traditionele Zuid-Chinese designelementen, zoals een bamboepannendak en decoratieve houten dakranden, vermengd met Europese koloniale invloeden zoals de zwaaiende 'pintu pagar' (halve deuren) en de sierlijke, hoge ramen.**
- **Conservatiesucces: In 1991 kreeg de restauratie van het huis een eervolle vermelding van het Singapore Institute of Architects. Tegenwoordig wordt het gebouw beschermd door de National Heritage Board.**
- **The Five-Foot Way: De tweede verdieping van het huis hangt over de eerste, waardoor een 1,5 meter breed overdekt voetgangerspad ontstaat dat schaduw en beschutting biedt, een klassiek kenmerk van de Singaporese erfgoedarchitectuur.**

Zelfgeleide informatie

Categorie	Details
Openingstijden	De buitenkant is altijd open (24 uur). Voor het beste natuurlijke licht moet u halverwege de ochtend langskomen.
Toegangsprijs	**Vrij. Het huis wordt momenteel gebruikt voor commerciële doeleinden, dus het interieur is over het algemeen niet toegankelijk voor publiek.**
Locatie	**37 Kerbau Road, Singapore 219168.**
Hoe kom je daar?	Het ligt op 2 minuten lopen van het MRT-station Little India (DT12/NE7). Neem uitgang E en loop richting de binnenplaats.
Muurschilderingen in de buurt	Nadat je het huis hebt bekeken, kun je de omliggende steegjes verkennen om beroemde muurschilderingen zoals 'Cattleland 2' te vinden, die de geschiedenis van de veehandel in het gebied vieren.

Reizigerstip: Omdat het huis op een relatief kleine binnenplaats ligt, moet u een groothoeklens meenemen om het hele gebouw vast te leggen. Als je honger hebt: het beroemde Tekka Centre ligt aan de overkant van de straat, waar je na je fotografiesessie enkele van de beste Biryani en Teh Tarik van de stad kunt vinden.

5.3.C Traditionele ambachten van Little India Muurschildering

(kaart)

Gelegen aan de zijkant van een historisch winkelpand aan Belilios Lane, is de muurschildering Traditional Trades of Little India een uitgestrekt meesterwerk van straatkunst. Deze muurschildering, geschilderd door de gevierde lokale kunstenaar Yip Yew Chong, dient als een grootschalig visueel archief van de sociale geschiedenis van de buurt. Het siert niet alleen de muur; het reconstrueert een scène uit het begin tot het midden van de 20e eeuw en legt de arbeiders en ambachtslieden vast die de basis hebben gelegd voor deze etnische enclave.

Waarom je zou moeten bezoeken

Als je wilt begrijpen hoe Little India eruit zag vóór de komst van moderne winkelcentra en verharde wegen, dan is deze muurschildering de beste plek om te beginnen. Het is ontworpen om levensgroot en meeslepend te zijn, zodat je de geschiedenis van de wijk ‘binnen’ kunt lopen. Voor fotografen biedt het een gestructureerde en betekenisvolle achtergrond die een verhaal vertelt dat veel dieper gaat dan een standaard toeristische plek.

Wat is er speciaal aan?

- **Nostalgisch realisme: De muurschildering toont verschillende ‘verdwijnende beroepen’ in één doorlopende scène, waaronder papegaaienastrologen, dhobi’s (wasmannen) en veehoeders.**
- **De Papegaai-astroloog: Zoek naar het gedeelte met een man met een kleine kooi. Dit verwijst naar de traditionele Indiase waarzeggers die getrainde groene parkieten gebruikten om ‘lotkaarten’ voor klanten te kiezen.**
- **De wasscène: Een groot deel van de muurschildering eert de dhobi's die kleren wasten in de nabijgelegen Sungei Road en het linnengoed droogden in de open velden die ooit dit gebied bewoonden.**
- **Ingewikkelde details: Yip Yew Chong staat erom bekend kleine details in zijn werk te verbergen. Zoek naar de kleine huishoudelijke artikelen, vintage advertenties en uitdrukkingen op de gezichten van de arbeiders die de scène tot leven brengen.**

Geschiedenis en feiten

- **Voltooid in 2016: de muurschildering werd gemaakt in het kader van het Artwalk Little India-festival om het erfgoed van het district te vieren door middel van hedendaagse kunst.**
- **Een weerspiegeling van de vee-industrie: De opname van vee in de muurschildering is een directe knipoog naar de geschiedenis van het Serangoon-gebied, dat in de 19e eeuw het centrum was van de veehandel in Singapore.**
- **De connectie met de kunstenaar: Yip Yew Chong baseerde veel van deze scènes op archieffoto's en de collectieve herinneringen van de oudere bewoners die nog steeds in de wijk wonen.**

Zelfgeleide informatie

Categorie	Details
Openingstijden	24 uur geopend
Toegangsprijs	**Vrij**
Beste tijd om te gaan	**Vroeg in de ochtend (8.00 - 9.30 uur) om de middagzon en bestelwagens te vermijden die soms voor de muurschildering parkeren.**
Hoe kom je daar?	Gelegen aan Belilios Lane. Het ligt op 4 minuten lopen van de MRT Little India (uitgang E).
Toegankelijkheid	De muurschildering bevindt zich op straatniveau aan een vlakke, verharde laan en is daardoor volledig toegankelijk.

Reizigerstip

Deze muurschildering is vrij lang, dus om het hele tafereel op één foto vast te leggen, moet je aan de overkant van het smalle steegje gaan staan. Als u op zoek bent naar de ‘Parrot Astroloog’, bevindt hij zich aan het einde van de muur. Nadat je hier klaar bent, loop je slechts twee minuten de hoek om om het Huis van Tan Teng Niah te vinden waar je je kleurrijke erfgoedtour kunt voortzetten.

5.3.D Sri Veeramakaliamman-tempel

(kaart,beoordelingen)

De Sri Veeramakaliamman-tempel is een van de oudste en belangrijkste hindoetempels in Singapore. Het ligt prominent aan Serangoon Road en fungeert als het spirituele hart van de wijk Little India. De tempel is gewijd aan de godin Kali, de felle manifestatie van Shakti en de gemalin van Lord Shiva. Ze wordt vereerd als een krachtige moederfiguur, de vernietiger van het kwaad en de ultieme beschermer van haar toegewijden.

Waarom je zou moeten bezoeken

Deze tempel is een spectaculair voorbeeld van Zuid-Indiase Dravidische architectuur. Het is het meest bekend om zijn prachtige Gopuram (toegangstoren), die is versierd met honderden kleurrijke, ingewikkelde sculpturen die hindoegoden en scènes uit de heilige mythologie uitbeelden. Een bezoek geeft een authentieke kijk op het levendige religieuze leven van de hindoegemeenschap in Singapore. De sfeer binnenin is een krachtige mix van rinkelende bellen, gezang en de geur van verse jasmijn en wierook, en biedt een diepgaande culturele onderdompeling voor elke onafhankelijke reiziger.

Wat is er speciaal aan?

- **Een toevluchtsoord voor immigranten: De tempel werd gebouwd door vroege Indiase pioniers – van wie velen arbeiders waren – die halverwege de 19e eeuw arriveerden. In een nieuw en vaak barre land zochten ze de bescherming van een felle godin als Kali om hen te helpen de uitdagingen van het migrantenleven te overwinnen.**
- **Het 'Soonambu Kampam'-erfgoed: Historisch gezien stond de tempel bekend als de 'Tempel in het Lime Village'. Dit verwijst naar de kalkovens die ooit in het gebied actief waren, waar veel van de vroege toegewijden werkten.**
- **Heiligdom in oorlogstijd: Tijdens de luchtaanvallen in de Tweede Wereldoorlog zochten veel mensen onderdak binnen de dikke muren van de tempel. Wonder boven wonder bleven het gebouw en iedereen binnen ongedeerd ondanks de zware bombardementen op de omliggende wijk, waardoor het geloof in de beschermende kracht van de Godin nog verder werd versterkt.**

Architectuur en religieuze feiten

- **De Gopuram: De toegangstoren is meerdere verdiepingen hoog en dient als spirituele drempel. Je moet op zoek gaan naar de verschillende vormen van Kali die op de toren zijn afgebeeld, vaak afgebeeld met meerdere armen die symbolische wapens vasthouden. De beelden worden elke twaalf jaar zorgvuldig opnieuw geschilderd tijdens een grote wijdingsceremonie die bekend staat als Maha Kumbhabhishekam.**
- **Het binnenste heiligdom: De belangrijkste gebedsruimte heeft een reeks koepels en een centraal heiligdom waar het beeld van de godin Kali woont. In deze afbeelding wordt ze afgebeeld met een krans van schedels en uiteengereten demonen, die de vernietiging van het ego en de triomf van goddelijke gerechtigheid symboliseren.**
- **Ingewikkelde plafondkunst: Kijk naar het plafond om kleurrijke ronde mandala's en schilderijen te zien die de verschillende avatars van de goden uitbeelden, wat een visuele encyclopedie van de hindoetheologie vormt.**

Zelfgeleide informatie

Categorie	Details
Openingstijden	Dagelijks van 05.30 uur – 12.30 uur en van 16.00 uur – 21.00 uur. De tempel is 's middags gesloten vanwege rituele reiniging en rust voor de goden.
Toegangsprijs	**Vrij. Bezoekers zijn welkom om de ceremonies met respect bij te wonen.**
Dresscode	**Verplicht: U dient uw schoenen uit te trekken en deze buiten in de daarvoor bestemde rekken achter te laten. Je moet je bescheiden kleden; uw schouders en knieën moeten bedekt zijn.**
Fotografie	Fotografie is over het algemeen toegestaan op de buitenste binnenplaats, maar u moet uit respect vermijden om tijdens het

	gebed foto's te maken van het belangrijkste binnenheiligdom of de priesters.

- **Interieur van gebrandschilderd glas: In de gebedsruimte zie je prachtige glas-in-loodramen die tijdens de middagzon kleurrijke patronen op de vloer werpen.**

Geschiedenis en feiten

- **Vervanging van de 'Houten' Moskee: Deze werd gebouwd ter vervanging van een originele moskee gemaakt van hout en palmbladeren (attap) die sinds 1859 op dezelfde plek stond.**
- **De erfenis van Shaik Abdul Gafoor: De moskee is vernoemd naar Shaik Abdul Gafoor bin Shaik Hyder, een rijke hoofdbediende die leiding gaf aan de bouw en het uitgestrekte landgoed van de moskee beheerde.**
- **Restauratie-onderscheidingen: Het gebouw onderging in 2003 een grote restauratie, waardoor het een Architectural Heritage Award kreeg voor het nauwgezette behoud van het complexe pleisterwerk en de originele kenmerken.**
- **Een gemeenschapscentrum: Historisch gezien werd de moskee omringd door winkelpanden die eigendom waren van de trust van de moskee, die huisvesting en inkomen voor de lokale moslimgemeenschap opleverden.**

Zelfgeleide informatie

Categorie	Details
Openingstijden	Dagelijks: 9.00 – 13.00 uur en 14.30 – 18.30 uur
Toegangsprijs	**Gratis (Bezoekers zijn welkom buiten de gebedstijden)**
Beste tijd om te gaan	**10.00 – 11.30 uur om de zon het zonnemotief aan de voorkant te zien verlichten.**
Hoe kom je daar?	5 minuten lopen van Rochor MRT (uitgang B) of Little India MRT (uitgang E).
Toegankelijkheid	De binnenplaats is toegankelijk; er zijn echter trappen die naar de belangrijkste gebedsruimte leiden.

Reizigerstip

Zoals bij alle moskeeën in Singapore geldt een bescheiden dresscode. Bij de ingang dient u uw schoenen uit te doen. Als je korte broeken of mouwloze topjes draagt, biedt de moskee gratis badjassen en omslagdoeken die je kunt lenen. Houd rekening met de gebedstijden; Als je de oproep tot gebed (Adhan) hoort, kun je het beste op de binnenplaats wachten of een uur later terugkomen, zodat de gemeente de aanbidding kan voltooien.

5.3.F Bugis

(kaart)

Bugis is een kleurrijke en eclectische wijk die een aantrekkelijke mix biedt van energieke winkelstraten, historische winkelpanden en belangrijke culturele bezienswaardigheden. Het fungeert als brug tussen de historische wijken van de stad en het moderne winkellandschap. Ooit een beruchte zeehaven en later een wereldberoemd uitgaanscentrum, is Bugis getransformeerd in een van de meest populaire levensstijl- en winkelgebieden voor zowel de lokale bevolking als toeristen.

Waarom je zou moeten bezoeken

Bugis biedt een fascinerende blik in het diverse verleden van Singapore en biedt een van de beste markten in de stad voor betaalbare kleding, accessoires en souvenirs op deBugis straatmarkt. Het gebied is ook de toegangspoort tot de charmante wijkArabische Straaten Kampong Glam, die een duidelijke Maleisische en Midden-Oosterse culturele dimensie aan uw bezoek toevoegt. Voor degenen die geïnteresseerd zijn in religieuze architectuur: de buurt beschikt over enkele van de oudste en mooiste tempels en moskeeën in Singapore.

Wat is er speciaal aan?

- **Bugis Street Market: Dit is de grootste straatwinkellocatie in Singapore, met meer dan 800 kraampjes in een uitgestrekte, overdekte bazaar. Het is dé plek voor budgetvriendelijke mode, elektronica en lokale snacks zoals ‘Thaise’ gegrilde spiesjes en verse vruchtensappen.**
- **Het dubbele karakter van detailhandel: Direct tegenover de traditionele straatmarkt ligt Bugis Junction, een modern winkelcentrum met een ‘binnenstraat’ met winkelpanden met airconditioning onder een enorm glazen dak. Hierdoor kunt u de charme van de oude architectuur van Singapore ervaren zonder de vochtigheid.**
- **Een cultureel kruispunt: Binnen vijf minuten lopen kunt u overstappen van de bruisende markten met Chinese invloeden naar de gouden koepels van de Sultan-moskee en de trendy, met muurschilderingen gevulde steegjes van Haji Lane.**

Geschiedenis en feiten

- **De zeevarende Bugis: Het gebied is vernoemd naar de Bugis (of Buginese) bevolking, een meesterlijke zeevarende etnische groep uit Zuid-Sulawesi, Indonesië. Ze arriveerden kort na 1819 in Singapore om koffie, goudstof en specerijen te verhandelen. Tegen de jaren 1830 bereikte de Bugis-gemeenschap in Singapore een hoogtepunt van ongeveer 2.000 mensen en controleerde vrijwel alle handel met de oostelijke eilanden van de Maleise Archipel.**
- **Het ‘Boogie Street’-tijdperk: Van de jaren vijftig tot het begin van de jaren tachtig verwierf Bugis Street internationale bekendheid als uitgaansbestemming. Het stond bekend om zijn nachtelijke bijeenkomst van transgendervrouwen, die grote aantallen westerse toeristen en militairen aantrok. Dit tijdperk van ‘feestvreugde’ eindigde halverwege de jaren tachtig toen de straat werd gesloopt om plaats te maken voor het Bugis MRT-station en moderne winkelontwikkelingen.**
- **‘Kleine helling’: Voor de lokale Chinese gemeenschap stond het gebied van oudsher bekend als Xiao Po (kleine helling), waardoor het zich onderscheidde van de ‘grote helling’ van Chinatown. Het was een dichte economische zone vol kooplieden, handelaars en traditionele ambachtslieden.**
- **Religieuze monumenten: De wijk is de thuisbasis van de Kwan Im Thong Hood Cho-tempel, gebouwd in 1884. Deze tempel is gewijd aan de godin van de genade en blijft een van de meest bezochte boeddhistische tempels in Singapore, bekend om zijn 'nauwkeurige' waarzeggerijstokken.**

Zelfgeleide informatie

Categorie	Details
Openingstijden	**Bugis Street Market: doorgaans van 11.00 tot 22.00 uur.** Omliggende winkelcentra zoals Bugis Junction en Bugis+ zijn doorgaans geopend van 10:00 uur tot 22:00 uur.
Toegangsprijs	Het is gratis om de wijk en de straatmarkten te betreden.
Hoe kom je daar?	**MRT: Bugis Station (EW12/DT14) is een knooppunt voor de East West Line en Downtown Line. Uitgang C leidt u rechtstreeks naar de markt en winkelcentra.**
Op loopafstand	De buurt is zeer beloopbaar. Het is ongeveer 10 minuten lopen van Bugis Street Market naar het hart van Kampong Glam.

Reizigerstip: Als de drukte op Bugis Street Market te overweldigend wordt, ga dan naar de tweede en derde verdieping van het marktcomplex. Deze niveaus zijn vaak minder druk en voorzien van airconditioning. Voor een uniek souvenir kun je terecht bijArabische Straatin de buurt, waar op maat gemaakte parfums en hoogwaardige batikstoffen te vinden zijn.

5.3.G Bugis Street en Bugis Junction-winkelcentrum

(kaart,beoordelingen,website)

Bugis Street en Bugis Junction liggen direct tegenover elkaar en vertegenwoordigen de twee verschillende gezichten van de winkelcultuur van Singapore. Terwijl de eerste een uitgestrekt, energiek labyrint van traditionele straatstalletjes is, is de laatste een verfijnd, modern winkelcentrum dat historische architectuur integreert met hedendaagse luxe. Samen vormen ze een enorm winkelgebied dat geschikt is voor elk budget, van vruchtensappen van $ 1 tot luxe modelabels.

Waarom je zou moeten bezoeken

Dit duo biedt een unieke ‘indoor-outdoor’ winkelervaring die zeldzaam is in de stad. Het is de perfecte plek om getuige te zijn van de overgang van de gruizige, snelle energie van een traditionele markt naar het comfort met airconditioning van een moderne lifestyle-hub. Of u nu op zoek bent naar souvenirs in bulk of een verfijnde dinerervaring onder een glazen dak, dit kruispunt biedt een uitgebreid inzicht in hoe Singaporezen winkelen en socialiseren.

Wat is er speciaal aan?

- **De 'met glas bedekte' winkelstraat: Binnen Bugis Junction kun je door een rij historische winkelpanden lopen die bewaard zijn gebleven en zijn ingesloten onder een hoge glazen luifel, waardoor de eerste van airconditioning voorziene, door de hemel verlichte winkelstraat van de stad is ontstaan.**
- **De $ 1 Treasure Trove: Bugis Street staat bekend als een van de goedkoopste plaatsen in Singapore voor mode, accessoires en elektronica, met veel kraampjes met ongelooflijke aanbiedingen die je niet zult vinden in Orchard Road.**
- **Modern versus traditioneel: het contrast is groot; je kunt in minder dan een minuut van de smalle, neonverlichte gangpaden van een straatmarkt naar het ruime, futuristische atrium van een eersteklas winkelcentrum gaan.**
- **De Dansende Fontein: Het openluchtplein bij de ingang van Bugis Junction beschikt over een populaire fontein waar kinderen vaak spelen en dient als een levendig ontmoetingspunt voor de gemeenschap.**

Geschiedenis en feiten

- **Van berucht tot opmerkelijk: Bugis Street was halverwege de 20e eeuw wereldberoemd vanwege het rumoerige nachtleven en de travestietenshows. Het gebied onderging in de jaren tachtig een grootschalige schoonmaak- en herontwikkeling onder leiding van de overheid en groeide uit tot het gezinsvriendelijke winkelcentrum dat het nu is.**
- **Architecturale integratie: Bugis Junction was een pionier in Singapore op het gebied van ‘gevelbehoud’, waarbij de oorspronkelijke 19e-eeuwse winkelpuien intact werden gehouden en geïntegreerd in de nieuwe winkelcentrumstructuur.**
- **Een voormalig handelscentrum: Historisch gezien werd het gebied bewoond door de Bugis-bevolking uit Sulawesi, gerenommeerde zeevaarders en handelaars, waardoor het district zijn naam en handelsgeest kreeg.**
- **Grootste straatmarkt: Bugis Street blijft de grootste straatwinkellocatie in Singapore, met meer dan 800 individuele kraampjes verdeeld over drie niveaus.**

Zelfgeleide informatie

Categorie	Details
Openingstijden	Dagelijks: 10:00 – 22:00 uur
Toegangsprijs	**Gratis te verkennen**
Beste tijd om te gaan	**Late middag (16.00 – 18.00 uur) om de piekenergie op de markt te ervaren.**
Hoe kom je daar?	Directe toegang via MRT-station Bugis (EW12/DT14).
Toegankelijkheid	Bugis Junction is volledig toegankelijk met liften en hellingen; Bugis Street is vlak, maar kan erg druk en smal zijn.

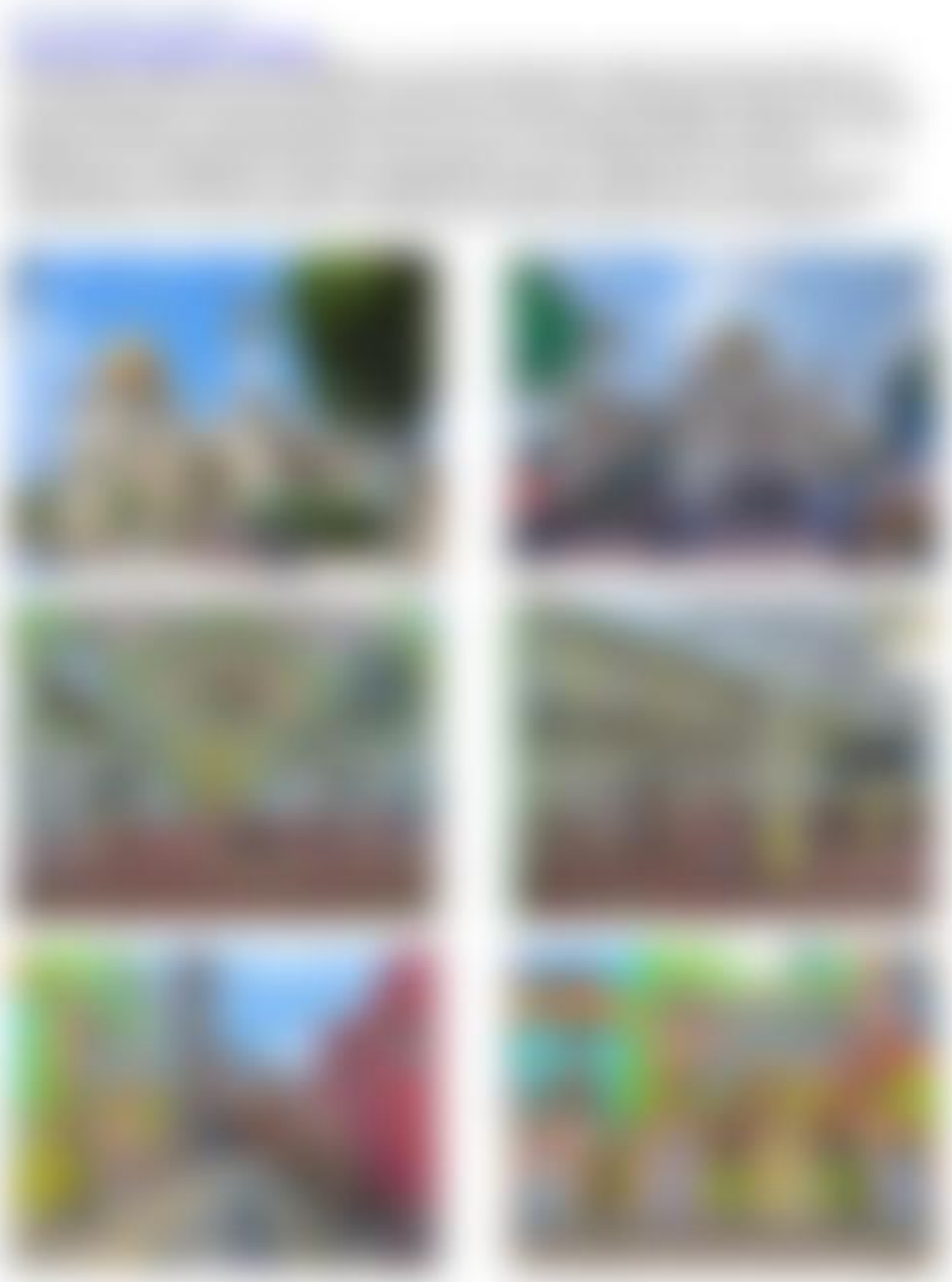

Waarom je zou moeten bezoeken
Een bezoek aan deze moskee is essentieel voor het begrijpen van de koninklijke geschiedenis van Singapore. Het ligt aan het einde van Bussorah Street, perfect omlijst door palmbomen en gerestaureerde winkelpanden, en biedt een van de meest iconische uitzichten in de stad. Het is een plek waar je het kruispunt van geloof, geschiedenis en gemeenschap kunt ervaren in een omgeving die opmerkelijk vredig is, ondanks dat je in een druk toeristisch district bent.

Wat is er speciaal aan?

- **De 'Glazen Fles'-koepels: Als je goed kijkt naar de donkere ring aan de basis van elke gouden koepel, zie je dat deze is gemaakt van honderden glazen sojasausflessen. Deze werden tijdens de wederopbouw verzameld en gedoneerd door arme toegewijden, zodat elk lid van de gemeenschap, en niet alleen de rijken, een bijdrage kon leveren.**
- **De Grote Gebedshal: De enorme interne hal biedt plaats aan maximaal 5.000 gelovigen en is voorzien van een prachtig tapijt, geschonken door een prins uit Saoedi-Arabië.**
- **Bussorah Street View: De autovrije straat die naar de moskee leidt, is ontworpen om een gevoel van ouderwetse charme op te roepen, vol met winkels die traditionele parfums, batiks en gerechten uit het Midden-Oosten verkopen.**
- **Nachtverlichting: 's Avonds baden de gouden koepels in zachte schijnwerpers, waardoor de moskee gloeit tegen de nachtelijke hemel en een spectaculair zicht biedt voor degenen die in de buurt dineren.**

Geschiedenis en feiten

- **Koninklijke fundamenten: De oorspronkelijke moskee werd in 1824 gebouwd voor sultan Hussain Shah, de eerste sultan van Singapore, met subsidie van de Britse Oost-Indische Compagnie.**
- **Architectonische evolutie: De huidige structuur werd in 1932 voltooid ter vervanging van het oorspronkelijke gebouw, dat te klein was geworden voor de groeiende gemeenschap. Het werd ontworpen door Denis Santry van Swan en Maclaren, een van de oudste architectenbureaus van Singapore.**
- **Nationaal Monument: Het werd op 14 maart 1975 bekendgemaakt als Nationaal Monument vanwege zijn immense culturele en historische betekenis.**
- **Centenary Celebration: De moskee vierde in 2024 haar 100ste verjaardag en markeerde een eeuw waarin zij diende als spiritueel anker voor moslims in de regio.**

Zelfgeleide informatie

Categorie	Details
Openingstijden	Zaterdag t/m donderdag: 10.00 – 12.00 uur en 14.00 – 16.00 uur (tijdens gebedstijden gesloten voor bezoekers) Vrijdag: Niet-moslimbezoekers mogen doorgaans alleen tussen 14.30 uur en 16.00 uur binnenkomen.
Toegangsprijs	**Vrij**
Beste tijd om te gaan	**10:00 uur om het binnenland te verkennen vóór de middaghitte en de oproep tot gebed.**
Hoe kom je daar?	6 minuten lopen van Bugis MRT (uitgang B) of Jalan Besar MRT (uitgang B).
Toegankelijkheid	De grote binnenplaats is toegankelijk; er zijn speciale ingangen voor mensen met mobiliteitsbehoeften.

Reizigerstip

Houd er rekening mee dat de moskee tijdens de gezamenlijke gebedstijden gesloten is voor niet-moslimbezoekers, vooral op vrijdagmiddag. Net als op andere religieuze plekken in de omgeving wordt er strikt gehandhaafd op een bescheiden dresscode; de moskee biedt echter gratis mantels bij de ingang als uw kleding niet geschikt is. Voor de beste foto van het hele gebouw ga je helemaal aan het einde van Bussorah Street staan, vlakbij de kruising met North Bridge Road.

5.3.I Arabische Straat

(kaart,beoordelingen)

Arab Street is het artistieke en soulvolle middelpunt van de wijk Kampong Gelam. Deze straat staat bekend om zijn eclectische mix van traditioneel erfgoed en trendy moderniteit en is een bestemming waar de ouderwetse charme van textielhandelaren en parfumeurs samenkomt met de hedendaagse energie van boetiekcafés en straatkunst. Het dient als een levendige toegangspoort tot het Maleis-islamitische erfgoed van Singapore en wordt algemeen beschouwd als een van de meest pittoreske straten van de stad.

Waarom je zou moeten bezoeken

Deze straat is een paradijs voor wie graag lokaal vakmanschap en unieke esthetiek ontdekt. Het is de beste plek in Singapore om stoffen van topkwaliteit, ingewikkelde handgemaakte tapijten en op maat gemaakte parfums te vinden. Naast het winkelen is de sfeer zeer suggestief en biedt een aparte culturele ervaring die zowel verfijnd is als geworteld in traditie.

Wat is er speciaal aan?

- **The Textile Haven: De straat is legendarisch vanwege de textielwinkels, waar je alles kunt vinden, van prachtige zijde en kant tot traditionele batikprints uit heel Zuidoost-Azië.**
- **Niet-alcoholische parfumerie: Arab Street is de thuisbasis van verschillende beroemde 'attar'-winkels (geconcentreerde parfumolie) waar experts op traditionele wijze een op maat gemaakte geur voor u kunnen mengen.**
- **Riet- en rotanwaren: Je kunt nog steeds winkels vinden die traditionele geweven manden en meubels verkopen, die de ambachtelijke vaardigheden weerspiegelen die van generatie op generatie zijn doorgegeven.**
- **Toegangspoort tot erfgoed: De straat leidt rechtstreeks naar de gouden koepels van de Sultan-moskee en biedt een verbluffend visueel perspectief waarin handel en geloof samensmelten.**

Geschiedenis en feiten

- **Een handelserfenis: Sinds het begin van de 19e eeuw is dit gebied een knooppunt geweest voor de Arabische en islamitische handelsgemeenschappen die handelden in zaken als edelstenen, specerijen en textiel.**
- **Naamgenoot Oorsprong: De straat werd in de jaren 1820 officieel 'Arabische Straat' genoemd tijdens de vroege koloniale planning van de stad, als weerspiegeling van de etnische enclave die was aangewezen voor de Arabische gemeenschap.**
- **Economische verschuiving: Hoewel het een textielcentrum blijft, hebben de afgelopen jaren de komst van moderne modelabels en ambachtelijke bakkerijen plaatsgevonden, waardoor het een ‘hipster’-favoriet is geworden zonder zijn historische ziel te verliezen.**
- **Architectonische schoonheid: De winkelpanden hier vallen op door hun smalle ‘vijf meter lange’ en prachtig gerestaureerde gevels die dateren uit de late 19e en vroege 20e eeuw.**

Zelfgeleide informatie

Categorie	Details
Openingstijden	Dagelijks: 11:00 – 21:00 uur (Individuele winkels kunnen variëren)
Toegangsprijs	**Gratis te verkennen**
Beste tijd om te gaan	**Late middag (15.30 - 17.00 uur) om te genieten van het winkelen voordat de dinerdrukte arriveert.**
Hoe kom je daar?	5 minuten lopen van MRT-station Bugis (uitgang B).
Toegankelijkheid	De hoofdweg is geasfalteerd en toegankelijk, hoewel sommige oudere winkels een kleine trap bij de ingang hebben.

Reizigerstip
Als je op zoek bent naar een uniek souvenir, bezoek dan een van de traditionele parfumerieën zoals Sifr Aromatics of Jamal Kazura Aromatics. U kunt het personeel vragen om u te helpen een geur te vinden die bij uw persoonlijkheid past, of u kunt zelfs een favoriete geur omzetten in een olie die lang blijft zitten. Vergeet ook niet omhoog te kijken naar de ingewikkelde luiken van de winkelpanden; veel daarvan zijn voorzien van houtsnijwerk en kleuren die uniek zijn voor deze specifieke straat.

5.3.J Haji Lane

(kaart,beoordelingen)

Haji Lane staat bekend als een van de smalste en meest levendige straten van Singapore. Dit verborgen juweeltje, verscholen in het district Kampong Gelam, is geëvolueerd van een rustig woonstraatje naar een wereldberoemde bestemming voor straatkunst, onafhankelijke boetieks en een eclectisch nachtleven. Het is het creatieve hart van de wijk en biedt een schril maar harmonieus contrast met de traditionele religieuze locaties die slechts een paar straten verderop liggen.

Waarom je zou moeten bezoeken
Een bezoek aan Haji Lane is essentieel voor iedereen die de ‘hipster’ kant van Singapore wil zien. Het is een plek waar je kunt ontsnappen aan de uniforme uitstraling van grote winkelcentra en unieke items kunt ontdekken die zijn gemaakt door lokale ontwerpers. De baan is een kunstgalerie in de open lucht, met enorme, kamerhoge muurschilderingen die bijna elke beschikbare muur bedekken. Het is de perfecte plek om een uur rond te dwalen, foto's te maken en te genieten van de ontspannen, artistieke energie die de buurt definieert.

Wat is er speciaal aan?

- **Prachtige muurschilderingen: De baan bevat enkele van de meest indrukwekkende straatkunst in Zuidoost-Azië. De ‘Azteken-geïnspireerde’ muurschildering aan het einde van de straat is een enorm meesterwerk met meerdere verdiepingen dat favoriet is bij fotografen.**
- **Boetiekwinkels: In tegenstelling tot de massaproductie in andere gebieden, zijn de winkels hier gespecialiseerd in vintage kleding, handgemaakte sieraden en unieke woonaccessoires.**
- **Eigenzinnige cafés: je kunt speciale koffieshops, kattencafés en kleine bars vinden die een meer intieme en persoonlijke sfeer bieden dan de grotere winkelketens.**
- **Sfeervolle architectuur: De laan is omzoomd met traditionele vooroorlogse winkelpanden die zijn gerestaureerd en geschilderd in gedurfde, onconventionele kleuren, waarbij de historische structuur behouden is gebleven en tegelijkertijd de moderne creativiteit is omarmd.**

Winkelstraat 5.3.K Orchard Road

Orchard Road is de iconische 2,2 kilometer lange winkel- en entertainmentboulevard van Singapore. Het wordt wereldwijd erkend als een van de belangrijkste winkelstraten in Azië. Deze bruisende verkeersader, bezaaid met enorme internationale winkelcentra, luxe flagshipstores en luxe hotels, vertegenwoordigt de belichaming van de consumentencultuur en economische welvaart van Singapore.

5.4.1 Winkelcentrum Harbourfront en VivoCity Mall

Winkelcentrum Harbourfront (kaart,beoordelingen,website)
VivoCity-winkelcentrum (kaart,beoordelingen,website)
Het HarbourFront-district fungeert als de belangrijkste toegangspoort tot Sentosa Island, verankerd door twee van de belangrijkste winkelcentra van Singapore: VivoCity en HarbourFront Centre. Hoewel ze fysiek met elkaar verbonden zijn, bieden ze heel verschillende ervaringen. VivoCity is een moderne, uitgestrekte lifestylebestemming die beroemd is om zijn architectuur, terwijl HarbourFront Centre een meer traditioneel knooppunt is dat rechtstreeks verbonden is met de regionale veerbootterminal. Samen zorgen ze voor een naadloze overgang van het vasteland naar de tropische attracties van Sentosa.

Wat is er speciaal aan?

- **The Sky Park: Op het derde niveau van VivoCity vindt u een uitgestrekt buitenterras met ondiepe pierenbadjes en een groot amfitheater, dat een luchtige ruimte biedt voor gezinnen om te ontspannen met uitzicht op de skyline van Sentosa.**
- **Een promenade aan het water: een schilderachtige promenade van 300 meter verbindt de winkelcentra met Sentosa, zodat u over het water kunt lopen, omringd door weelderig groen en uitzicht op de haven.**
- **The Golden Village Cinema: VivoCity herbergt een van de grootste bioscoopcomplexen van het land, inclusief premium 'Gold Class'-theaters voor een luxe filmervaring.**
- **Maritieme integratie: HarbourFront Centre is op unieke wijze geïntegreerd met het Singapore Cruise Centre, wat betekent dat u enorme cruiseschepen en veerboten kunt zien aanmeren op slechts enkele meters afstand van de eetzalen.**

Doorvoer en connectiviteit

- **MRT-aankomst: u komt aan bij het HarbourFront MRT-station, het zuidelijke eindpunt voor zowel de North-East Line (paars) als de Circle Line (geel). Het station bevindt zich direct onder de winkelcentra, met meerdere uitgangen die naar de kelderverdiepingen van zowel VivoCity als HarbourFront Centre leiden.**
- **Vertrek Sentosa Express: Om het eiland per monorail te bereiken, gaat u naar de derde verdieping van VivoCity (niveau 3). Zoek naar het 'Sentosa Station' (ook bekend als het VivoCity Station voor de monorail). Hier vertrekt de Sentosa Express, die u in slechts een paar minuten naar de strand- en attractiestations van het eiland brengt.**
- **Toegang tot de kabelbaan: Voor een mooiere route leidt een verbindingsbrug vanaf HarbourFront Centre naar de HarbourFront Tower II, waar u aan boord van de Singapore Cable Car kunt stappen voor een luchtreis door de haven naar Sentosa.**

Zelfgeleide informatie

Categorie	Details
Openingstijden	Dagelijks: 10:00 – 22:00 uur
Toegangsprijs	**Gratis toegang tot winkelcentra;** Sentosa Express (8 minuten van begin tot eind met tussenstops bij Resorts World en Imbiah): - Standaardtarief: S$ 4,00 per persoon - Kinderen: gratis voor kinderen jonger dan 3 jaar of kinderen kleiner dan 90 cm - de terugreis vanaf het eiland is gratis.
Beste tijd om te gaan	**Doordeweekse ochtenden om rustig te winkelen, of weekendavonden voor de levendige sfeer aan het water.**



Zelfgeleide informatie

Categorie	Details
Openingstijden	Eiland: 24 uur; Attracties doorgaans van 10.00 tot 19.00 uur
Toegangsprijs eiland	S$ 4,00 via monorail; Gratis via de promenade
Beste tijd om te gaan	10:00 uur om de attractietijd te maximaliseren voordat de middagvochtigheid piekt.
Hoe kom je daar?	Via Sentosa Express (VivoCity L3) of Sentosa Boardwalk (VivoCity L1).
Toegankelijkheid	Zeer toegankelijk met hellingen, liften op alle monorailstations en gratis rolstoelvriendelijke strandshuttles.

Reizigerstip

Als je van plan bent meerdere attracties te bezoeken, kijk dan eens naar de Sentosa Fun Pass. Hiermee kunt u tokens in bulk kopen, wat geld kan besparen in vergelijking met het kopen van afzonderlijke kaartjes aan elke balie. Houd er ook rekening mee dat het interne vervoer, inclusief bussen en de monorail, volledig gratis is zodra je op het eiland bent.

Waarom je zou moeten bezoeken
Dit is de beste plek op het eiland voor een mix van ontspanning en een ‘geografische’ mijlpaal. Terwijl Siloso voor feesten is en Tanjong voor afzondering, biedt Palawan de meest evenwichtige sfeer. Het oversteken van de wuivende hangbrug is een typische Sentosa-ervaring, die je naar een rustig eilandje leidt waar je (symbolisch) aan de rand van het continent kunt staan en uitkijkt op de eindeloze horizon van de Zuid-Chinese Zee.

Wat is er speciaal aan?

- **De iconische hangbrug: Deze brug is gemaakt van hout, touw en ketting en zwaait zachtjes terwijl je over het water loopt. Het is een favoriete plek voor fotografie, vooral als het wordt omlijst door de palmbomen aan weerszijden.**
- **Het zuidelijkste punt: Zodra u de brug oversteekt, bevindt u zich op het eiland Palawan. Een houten bord markeert officieel de plek als het zuidelijkste punt van continentaal Azië, wat een geweldig ‘opscheprecht’ biedt voor uw bezoek.**
- **Dubbele uitkijktorens: Het eilandje beschikt over twee houten observatietorens van vier verdiepingen, verbonden door een loopbrug op hoog niveau. Het beklimmen van deze torens biedt een panoramisch zicht op het strand, het binnenland van het eiland en de enorme vrachtschepen die voor anker liggen in de Straat van Singapore.**
- **The Palawan @ Sentosa: Deze onlangs vernieuwde lifestylebestemming aan het strand beschikt over een verscheidenheid aan unieke subattracties, waaronder HyperDrive (een overdekt elektrisch kartcircuit), UltraGolf (een minigolfbaan met 18 holes aan het strand) en de waterspeeltuin met zandkastelenthema Splash Tribe.**
- **HydroDash: Meestal verankerd in de lagune, is dit het eerste drijvende aquapark van Singapore: een enorme opblaasbare hindernisbaan waar je kunt klimmen, glijden en in de zee kunt springen.**



5.4.5 Siloso-strand

(kaart,beoordelingen)

Siloso Beach is het meest energieke en levendige stuk zand op Sentosa. Gelegen aan de westkant van de kustlijn, dient het als het belangrijkste knooppunt van het eiland voor buitenactiviteiten, strandsporten en levendige restaurants. Terwijl de andere stranden rust of familiemijlpalen bieden, is Siloso de plek waar je de ‘pulse’ van het eiland vindt. Het is de bestemming voor sensatiezoekers en mensen die houden van een bruisende, sociale sfeer aan zee.

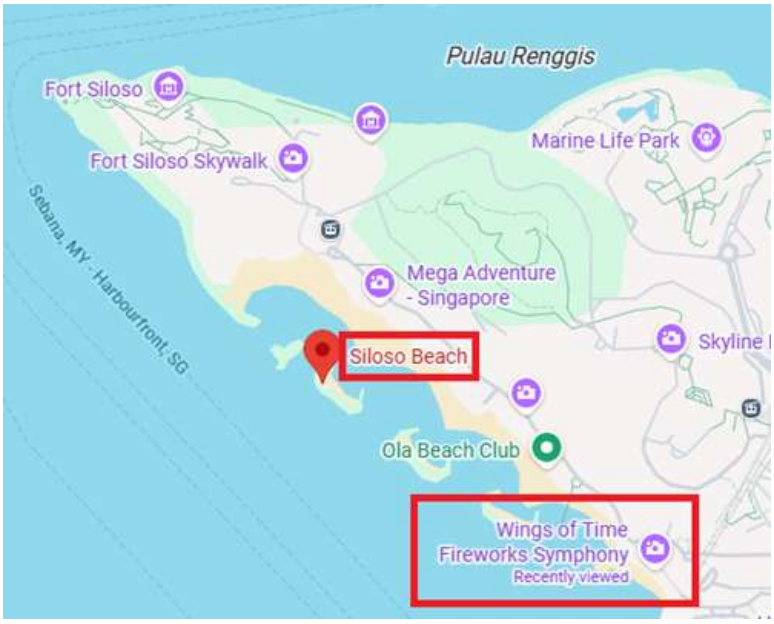

Reizigerstip
Als je op zoek bent naar een rustiger plekje op dit drukke strand, ga dan richting het uiterste westelijke uiteinde, nabij Fort Siloso. De drukte heeft de neiging zich dichter bij het Beach Station te verzamelen, dus hoe verder je wegloopt van de monorail, hoe meer ruimte je zult vinden. En als u de zonsondergang wilt zien, biedt deze westelijke punt het helderste uitzicht op het eiland.

5.4.6 Wings of Time-show op Sentosa Island

(kaart,beoordelingen)

Wings of Time is een spectaculaire, bekroonde avondshow in de open lucht op Siloso Beach op het eiland Sentosa. Dit multimediale spektakel vertelt een episch verhaal over vriendschap en moed, waarbij gebruik wordt gemaakt van een adembenemende combinatie van vuurwerk, waterfonteinen, laserlicht, vuureffecten en 3D-videomapping. Het is de enige permanente nachtshow ter wereld die zich afspeelt tegen de achtergrond van de open zee en een dramatisch en steeds veranderend podium biedt.

Zelfgeleide informatie

Categorie	Details
Toon tijden	Dagelijks om 19:40 en 20:40 uur. Tijdens het weekend en op feestdagen kan er om 21.40 uur een derde show worden toegevoegd.
Toegangsprijs	**Standaard stoel: ongeveer S$18 / Premium stoel: ongeveer S$23. (Online boeken biedt doorgaans een kleine korting).**
Duur	De voorstelling duurt ongeveer 20 minuten.
Zitplaatsen	**Standaardstoelen zijn houten banken aan de zijkanten. Premium-stoelen bevinden zich in het midden en zijn voorzien van individuele rugleuningen voor meer comfort en een superieure kijkhoek.**
Hoe kom je daar?	Neem de Sentosa Express-monorail naar Beach Station. Volg vanaf het station de borden richting Siloso Beach; de ingang van het theater ligt op 3 minuten lopen.

Tip voor reizigers: U dient minimaal 20 tot 30 minuten vóór aanvang van de show bij het theater aanwezig te zijn. Omdat zitplaatsen binnen elke zone (Standaard of Premium) op basis van wie het eerst komt, het eerst maalt, kunt u door vroeg te arriveren een zitplaats in het midden van de galerij reserveren voor het meest symmetrische zicht op de projecties. Als u geld wilt besparen, kunt u de premium stoel overslaan; de standaardstoelen in de middensecties van Zone B bieden nog steeds een uitstekend perspectief.

5.5 Dag 5: Zelfgeleide tour door Changi Airport & Jewel in Singapore

De route van vandaag is zo ontworpen dat u weinig stress ervaart, zodat u soepel kunt overstappen op uw vlucht naar Kuala Lumpur.

1. Ochtend: de 'Buffer'-sessie

Gebruik deze tijd om alles in te halen van de voorgaande vier dagen dat u heeft overgeslagen.

- **Aanbeveling: als je genoten hebt van het erfgoed van Chinatown, maar meer tijd wilde voor souvenirs, of als je door de Orchid Garden in Gardens by the Bay wilde wandelen, dan is dit jouw loket.**
- **Pro-tip: check uit bij uw hotel, maar vraag de conciërge om uw bagage vast te houden, zodat u onbelemmerd kunt verkennen voordat u naar de luchthaven gaat.**

2. Middag: Changi Airport & Jewel

Om dit architectonische wonder te bereiken, neemt u de Oost-Westlijn (Groen) richting Pasir Ris en stapt u bij Tanah Merah (EW4) over op de pendeltrein naar de luchthaven.

- Jewel vinden: zodra u aankomt op het Changi Airport MRT-station (CG2), volgt u de duidelijke borden richting Terminal 2 of Terminal 3. Jewel is via voetgangersbruggen verbonden met de aankomsthallen van deze terminals (5 tot 10 minuten lopen). Als u bij Terminal 1 aankomt, leidt de noordelijke aankomsthal rechtstreeks naar het hart van Jewel.

Wat we vandaag zullen zien:

- HSBC Regenvortex: Wees getuige van 's werelds hoogste overdekte waterval. Het is het middelpunt van deShiseido bosvallei, een weelderige binnentuin met wandelpaden van vijf verdiepingen.
- Luifelpark: Deze speelruimte bevindt zich op het bovenste niveau (niveau 5) en beschikt over glazen brugwandelingen, 'door de mens gemaakte' wolken en artistieke glijbanen. Het is een geweldige manier om uw benen te strekken vóór een vlucht.
- **Opmerking: hoewel de Rain Vortex gratis te bezichtigen is, hebben sommige attracties in Canopy Park een apart ticket nodig, dat je ter plaatse of via de Klook-app kunt kopen.**

3. Avond: licht- en geluidshow

Voordat je door de immigratie gaat, blijf voor deHSBC licht- en geluidsshowbij de Rain Vortex.

- **De ervaring: De waterval verandert in een projectiescherm met een gechoreografeerd lichtscherm op een dramatische soundtrack.**
- **Timing: Shows vinden doorgaans elk uur plaats vanaf 20:00 uur op weekdagen en vaker in het weekend. Het is de perfecte 'grote finale' van uw verblijf in Singapore.**

5.5.1 Changi Airport: Shiseido Forest Valley (Jewel)

(kaart,beoordelingen,website)

De Shiseido Forest Valley is een prachtige binnentuin met terrassen van vijf verdiepingen binnen het Jewel Changi Airport-complex. De vallei is ontworpen als een overdekt regenwoud van 360 graden en omringt de wereldberoemde Rain Vortex, waardoor een weelderig, vredig toevluchtsoord ontstaat. Deze tuin van 22.000 vierkante meter definieert de ervaring van het moderne vliegverkeer en bewijst dat een transitknooppunt ook kan dienen als een natuurretraite van wereldklasse.

Architectuur en feiten

- **De Toroidal Dome: Jewel is ontworpen door een consortium van architecten onder leiding van de wereldberoemde Moshe Safdie. Het gebouw is gebaseerd op de geometrie van een 'torus' (een donutvorm), die werd gekozen om de meerdere voetgangersbruggen te huisvesten die het complex verbinden met de omliggende terminals.**
- **Sustainable Engineering: Het glas-en-stalen dak bestaat uit ruim 9.000 unieke driehoekige glaspanelen. Deze panelen zijn speciaal ontworpen om maximaal licht mogelijk te maken voor de plantengroei, terwijl een luchtspleet van 16 millimeter (0,6 inch) wordt gebruikt om het interieur te isoleren tegen het geluid van straalmotoren op de nabijgelegen start- en landingsbanen.**
- **Honderdjarige bewoners: Zoek naar de twee 100 jaar oude olijfbomen uit Spanje, gelegen nabij de top van de vallei. Elke boom weegt ongeveer 8.800 pond (4.000 kilogram) en is een middelpunt van het hooggelegen mediterrane floragedeelte.**

Zelfgeleide informatie

Categorie	Details
Openingstijden	De Forest Valley en zijn paden zijn altijd open (24 uur).
Toegangsprijs	**Vrij om rond te dwalen en alle niveaus van de vallei te verkennen.**
Duur	Trek ongeveer 30 tot 45 minuten uit om in een rustig tempo over een van de paden te lopen met fotostops.
Locatie	Gelegen in het hart van Jewel Changi Airport. Instappunten zijn beschikbaar op niveau 1, 2, 3 en 4.
Bagagebeleid	Grote tassen en bagage op wielen zijn om veiligheidsredenen niet toegestaan op de wandelpaden. U dient gebruik te maken van de bagageopslagfaciliteiten op niveau 1.

Reizigerstip: Als je weinig tijd hebt, kun je de Skytrain nemen die Terminal 2 en Terminal 3 met elkaar verbindt. Deze trein rijdt rechtstreeks door de Shiseido Forest Valley en direct naast de Rain Vortex, waardoor je een prachtig 'drive-through' uitzicht op de tuinen hebt zonder dat je de immigratiedienst hoeft te doorlopen. Voor de beste foto's van de waterval, omringd door groen, moet je naar het uitkijkplatform op niveau 2 gaan.

Wat is er speciaal aan?

- **Het watervolume: Tijdens piekstroom stroomt er ongeveer 37.850 liter water per minuut door de oculus. Dit enorme volume creëert een krachtig verkoelend effect dat op natuurlijke wijze de temperatuur van de omliggende bosvallei reguleert.**
- **Technische precisie: De waterval is ontworpen met een kleine afwijking om interferentie met het Skytrain-spoor dat door het gebouw loopt te voorkomen. Aan de onderkant voorkomt een acryltrechter spatten en dempt het geluid, waardoor het water perfect wegloopt in een zwembad op kelderniveau zonder de openbare ruimtes nat te maken.**
- **De Nachttransformatie: Elke avond wordt de waterval een 360 graden scherm voor de HSBC Licht- en Geluidsshow. Krachtige projectoren werpen ingewikkelde animaties en lichtpatronen rechtstreeks op het vallende water, gesynchroniseerd met een dramatische muziekscore.**

Architectuur en feiten

- **Duurzame regenoogst: De waterval is niet alleen decoratief; het is een functioneel onderdeel van het duurzame waterbeheersysteem van het gebouw. Het kanaliseert natuurlijk regenwater dat wordt verzameld uit de enorme koepel van 135.700 vierkante meter. Dit water wordt gefilterd en gerecirculeerd, waarbij het overschot wordt gebruikt voor landschapsirrigatie.**
- **Het Oculus-ontwerp: De centrale ronde oculus fungeert als de 'mond' van de waterval. Het schuine ontwerp zorgt ervoor dat zelfs tijdens de frequente tropische onweersbuien van Singapore de regen efficiënt in de draaikolk wordt geleid in plaats van zich op te hopen op het dak.**
- **Acryltrechter: In de kelderverdiepingen (B1 en B2) bevindt de waterval zich in een gigantische transparante acrylbuis. Hierdoor kunnen bezoekers op slechts enkele centimeters afstand van het stromende water staan, wat een uniek perspectief biedt op de kracht en helderheid van de waterval.**

Zelfgeleide informatie

Categorie	Details
Bedrijfsuren	**Maandag t/m donderdag: 11:00 – 22:00 uur.** **Vrijdag t/m zondag en feestdagen: 10:00 – 22:00 uur.**
Licht- en geluidsshow	Dagelijks om 19:30, 20:00, 21:00, 22:00 en 22:30 uur. Elke voorstelling duurt ongeveer 5 minuten.
Toegangsprijs	**Vrij te bezichtigen vanaf ieder van de openbare omliggende terrassen.**
Beste kijkplekken	**Niveau 1: Voor het beste perspectief op volledige hoogte.** **Niveau 2 (Oost/West-pad): voor een 'mistig' zicht op het middenniveau.** **Kelder 2: Om te zien hoe het water de acryltrechter binnendringt.**

Reizigerstip: Probeer uw bezoek te plannen voor zonsondergang. Hierdoor kun je de waterval in natuurlijk daglicht zien voordat je hem ziet transformeren tijdens de eerste licht- en geluidshow om 19.30 uur. Voor een ‘exclusief’ uitzicht neem je de Skytrain tussen Terminal 2 en Terminal 3; de trein beweegt langzaam terwijl hij door de Jewel-koepel rijdt, waardoor je op de eerste rij zit in de draaikolk terwijl je langs de bomen glijdt.

5.5.4 Changi Airport: HSBC licht- en geluidsshow (regenvortex)

(kaart,beoordelingen,website)

De HSBC Light & Sound Show is een gratis nachtelijk spektakel dat direct wordt opgevoerd op de Rain Vortex, 's werelds hoogste overdekte waterval, op Jewel Changi Airport. Deze vijf minuten durende gechoreografeerde voorstelling maakt gebruik van een geavanceerde reeks projectoren en surround-sound-audio om het stromende water om te zetten in een oogverblindend, driedimensionaal scherm van kleur en beweging. Het wordt algemeen beschouwd als een van de technologisch meest geavanceerde lichtshows in een luchthavenomgeving wereldwijd.



Wat is er speciaal aan?

- **Geprojecteerd ‘Waterscherm’: De show maakt gebruik van high-definition projectoren die zich op meerdere punten in de bosvallei bevinden. Deze projectoren gebruiken het vallende ‘gordijn’ van water als een doorschijnend scherm, waardoor de animaties lijken alsof ze in de lucht in de mist zweven.**
- **Gesynchroniseerde audio: de muziek wordt gespeeld via een hifi ruimtelijk audiosysteem dat ervoor zorgt dat het geluid perfect in balans is, of u nu op de bosbodem staat of kijkt vanaf de uitkijkplatforms op grote hoogte.**
- **Interactieve verlichting: Naast de projecties op het water zijn de omringende bomen van de Shiseido Forest Valley vaak gesynchroniseerd met de show en pulseren ze van licht om de voorstelling uit te breiden naar de gehele 360 graden ruimte.**

Feiten en techniek

- **Kort en scherp: de show duurt ongeveer 5 minuten en is opzettelijk ontworpen om te passen in de strakke schema's van transitpassagiers die zich tussen terminals verplaatsen.**
- **Ontwerpers: De show werd gechoreografeerd door WET Design, hetzelfde in Californië gevestigde bedrijf dat verantwoordelijk is voor de wereldberoemde Fountains of Bellagio in Las Vegas en de Dubai Fountain.**
- **Het ‘Home’-thema: In 2025 was er in speciale edities van de show het klassieke Singaporese nummer ‘Home’ te horen, waarbij een palet van rood en wit werd gebruikt om de nationale geest te vieren.**

Zelfgeleide informatie

Categorie	Details
Toon tijden	**Maandag t/m donderdag: 20:00 en 21:00 uur.** **Vrijdag tot en met zondag en feestdagen: 20:00, 21:00 en 22:00 uur.**
Toegangsprijs	**Gratis te bekijken vanaf alle openbare omringende niveaus.**
Duur	Ongeveer 5 minuten.
Beste uitkijkpunt	Voor het beste ‘front-on’ perspectief van de projecties moet u op het Level 2 Viewing Deck (noordkant) gaan staan. Voor een minder drukke ervaring biedt het Canopy Park op niveau 5 een uniek uitzicht van bovenaf.
Hoe kom je daar?	Jewel bevindt zich buiten het transitgebied. Als u een transitpassagier bent, moet u de immigratiedienst doorlopen om de Rain Vortex te bezoeken. U kunt ook de Skytrain nemen tussen Terminals 2 en 3 voor een kort overzicht tijdens de show.

5.6 Dag 6: Vlucht naar huis

Vandaag laat je de ‘Leeuwenstad’ achter je en vlieg je naar huis, of op naar nieuwe avonturen ergens anders.
Overweeg onzeRugzak en snorkel Maleisië Paarse reisgidsvoor een fantastische verlenging van uw reis.

6. Slotopmerkingen

OVER RUDY VAN RUGZAK EN SNORKEL

Ik ben geboren in Duitsland en emigreerde in 2003 naar de VS. Mijn vrouw en ik zijn een echt multinationaal stel: ik met mijn Duitse achtergrond, en zij met haar Chinese afkomst. We wonen allebei in de VS.

Helaas betekent werken in de VS dat we veel minder vakantiedagen hebben vergeleken met andere landen zoals b.v. Duitsland en dus kunnen we niet zo vaak reizen.

Door veel vallen en opstaan hebben we onze ideale reis- en vakantiestijl gevonden. Het creëren van onvergetelijke momenten door ons te concentreren op belangrijke bestemmingen, het plannen van tijd voor het ontmoeten van de lokale bevolking en natuurlijk voor ontspanning zijn onze prioriteiten.

We hebben ook geleerd lokaal voedsel te waarderen en proberen zoveel mogelijk lokale gerechten te eten. Voor de lol proberen we in elk land dat we bezoeken bij één Chinees restaurant te eten. Het is absoluut verbazingwekkend hoe verschillend Chinees eten over de hele wereld is.

GEHEIMBARE MOMENTEN MAKEN
U maakt misschien wel 10.000 foto's tijdens uw vakantie, haast u van de ene attractie naar de andere, maar wat u zich in uw hart zult herinneren, is hoe u memorabele momenten maakte.

Bij mij was dat b.v. Spider Rock in Canyon de Chelly (ooit gehoord van dit Amerikaanse nationale park?). Toen ik het voor het eerst zag, werd ik weggeblazen door deze majestueuze natuurlijke obelisk en de prachtige kloof waarin hij zich bevindt. Ik ben er nog twee keer geweest en voel nog steeds hetzelfde.

Of denk aan Isla Mujeres, een klein eiland buiten Cancun, Mexico. Oppervlakkig gezien is Playa Norte vermoedelijk het mooiste strand van Mexico. Het is er altijd druk en de boten die daar voor anker liggen, spelen luide muziek.
Onder de oppervlakte is Isla Mujeres heel relaxed, redelijk beloopbaar en heeft het vriendelijke inwoners, goed authentiek Mexicaans eten en een goede internationale keuken, en is het vaak zeer betaalbaar.

Isla Mujeres is ons persoonlijke paradijs!

PAK JE RUGZAK IN, SNORKEL EN LATEN WE GAAN

Onze reisstijl is door de jaren heen geëvolueerd. We pakken tegenwoordig licht in als we reizen en hebben doorgaans slechts een kleine rugzak per persoon nodig - zie mijn Licht reizenGids.

Met deze gids wil ik u waarde bieden en u helpen bij het plannen van uw eigen ontspannende vakanties met als doel onvergetelijke momenten te creëren!

Neem contact met mij op als u vragen of opmerkingen heeft.