プエルト・ペニャスコ＆サン・カルロス

最高の観光スポットとアクティビティ

© backpackandsnorkel.com

コンテンツ

1. はじめに
2.1 免責事項
2.2 著作権

3. プエルト ペニャスコを訪れるべき理由は何ですか?
4. プエルト ペニャスコを訪れるのに最適な時期はいつですか?
5. プエルト ペニャスコへの行き方は？
5.1 国境を越えてメキシコに入国するための行き方と役立つヒント
6. プエルト ペニャスコの宿泊施設はどこですか?
6.1 コンドミニアム オン サンディ ビーチ
6.2 プラヤ ボニータ周辺のホテル
7. プエルト ペニャスコの最高のビーチ
7.1 ダウンタウンの西: サンディ ビーチとプラヤ ボニータ
7.2 ダウンタウンの東: ミラドール ビーチ (プラヤ ミラドール)
7.3 極東: ミ プラヤ
7.4 さらに東へ: ラス コンチャス ビーチ
7.5 極東: プラヤ エンカント
7.6 最西端: プンタ ペリカーノとプラヤ ペリカーノ
8. プエルト ペニャスコでシュノーケリングに適した場所はありますか?
9. プエルト ペニャスコのその他の見どころ:
9.1 エル・マレコン
9.2 アベニーダ 32 でのショッピング
9.3 アシカとシュノーケリング

10. サン カルロスを訪れるべき理由
11. サン カルロスを訪れるのに最適な時期
12. プエルト ペニャスコからサン カルロスまで車で行くにはどうすればいいですか?
12.1 内陸ルート
12.2 沿岸ルート
13. サン カルロスの宿泊施設はどこですか?
14. サンカルロスで最高のビーチ
14.1 サンフランシスコビーチ
14.2 プラヤ ピエドラス ピンタス
14.3 プラヤ インクルエンテ
14.4 プラヤ ロス アルゴドネス
15. エステロ・エル・ソルダード

16. グアイマス
16.1 マレコン
16.2 グアイマスセントロ
16.3 エルビジア広場

17. 閉会の挨拶

1. はじめに
プエルト
ペニャスコは、ソノラ砂漠とコルテス海の透き通った水が出会う、何マイルにもわたる美しい砂浜がある人気の休暇先です。 ロッキー ポイントとも呼ばれ、年間約 250 万人が訪れます。
メキシコとアリゾナの国境からわずか約 60 マイル (100 km)
南に位置するこの島は、アリゾナ州の人々にとって重要な休暇の目的地となっており、「アリゾナのビーチ」と呼ばれることもあります。

プエルト ペニャスコには、美しい砂浜に沿って大小のコンドミニアムの建物が建ち並んでいます。
宿泊施設を提供しているホテルはわずかです。ここに滞在する最良のチャンスは、Airbnb、VRBO、またはホテル予約ウェブサイトを通じてコンドミニアムを予約することです。

サン カルロスかつて牧場だった敷地に設立されたサン カルロスは、人口約 7,000 人の小さな町です。複数の映画がここで撮影され、この町にはカナダと米国の駐在員コミュニティの本拠地があります。

サン カルロスは、ノガレスから車で約 6 時間、プエルト ペニャスコからは 6 ～ 7
時間半でアクセスできます。
プエルト ペニャスコと比較すると、サン
カルロスは気候が温暖で、シュノーケリングに適しており、メキシコの中小企業の魅力があります。

SAN CARLOS

Backpack and Snorkelウェブサイトで他の魅力的な目的地や旅行ガイドもご覧ください。

2.1 免責事項

このガイドでは、最も正確な情報を提供するために最善を尽くしています。 ただし、時間の経過とともに、料金、時間、アトラクションさえも変更される可能性があります。 したがって、私とbackpackandsnorkel.comは、旅行中のユーザーの体験について責任を負うことはできません。 旅行計画を立てる際には、訪問予定の観光スポットを事前に書くか電話して確認することを強くお勧めします。

また、周囲に注意を払い、持ち物に注意してください。 スリやその他の犯罪者は、計画した最高の休暇でも簡単に台無しにしてしまいます。

2.2 著作権

このウェブサイトおよびそのコンテンツの著作権は「Rudy at Backpack & Snorkel」にあります。 無断転載を禁じます。 コンテンツの一部または全部をいかなる形式でも再配布または複製することは禁止されています。 当サイトの内容（写真含む）を「Rudy at Backpack & Snorkel」の書面による承諾なく販売、転載、営利目的で使用することはできません。 当社の書面による明示的な許可がない限り、コンテンツを配布したり商業的に利用したりすることはできません。 また、他の Web サイトや他の形式の電子検索システムに送信したり、保存したりすることはできません。

3. プエルト ペニャスコを訪れるべき理由。プエルト
ペニャスコには、砂浜と透き通った水があり、一年中乾燥した気候があります。 英語は広く話されており、米ドルも広く受け入れられていますが、為替レートによっては割増料金がかかります。 多くの店ではクレジット カードが利用できるので、メキシコ ペソを一切使わずにここで過ごすことも可能です。

他の多くの人気観光地とは異なり、プエルト
ペニャスコへは車で行くのが最適です。地元の空港へは小型の専用飛行機でアクセスでき、民間航空会社は運行していないためです。 プエルト
ペニャスコは米国に近いため、車で簡単にアクセスできます。 フェニックスからプエルト
ペニャスコまでは車で約 4 時間しかかかりません。
したがって、ビーチでの休暇が切望していて、英語とクレジット
カードとメキシコの雰囲気を好むのであれば、プエルト
ペニャスコがまさにあなたにぴったりかもしれません。

4. プエルト ペニャスコを訪れるのに最適な時期はいつですか? プエルト ペニャスコは一年中訪れることができます。 ソノラ砂漠の最も乾燥した場所に位置しているため、好天はほぼ保証されています。 夏には、太平洋からの悪天候や、太平洋ハリケーンの周辺天候さえもプエルト ペニャスコに到達し、豪雨を引き起こす可能性があります。 そのような場合には、洪水が発生することが多く、舗装された未舗装の道路の一部が一時的に通行できなくなったり、損傷したりすることがあります。 これらの暴風雨による停電はよくあることです。

一般に、7 月から 9 月が最も暑い月で、毎日の最高気温は 94°F (35°C) を超えます。
この期間中、日中の活動は著しく鈍化し、一部の店舗やアクティビティは閉鎖されます。一方、11 月から 4 月にかけて、夜間の最低気温は 60 °F (15 °C) を下回ります。

海水温は 77F (25°C) を超えるため、7 月から 10 月までは水泳に適していますが、2 月には肌寒い 61F (16°C) まで下がることがあります。
これらすべてを考慮すると、ビーチでの休暇のためにプエルト ペニャスコを訪れるのに最適な時期は 7 月から 10 月です。
プエルト ペニャスコで予想される気候は次のとおりです。

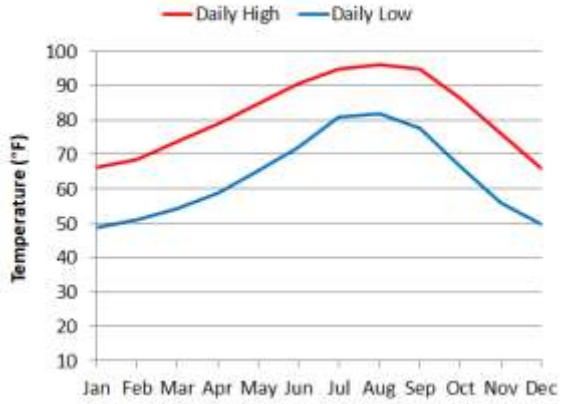



メキシコから米国への横断体験: 私たちは時間が早かったため、前に車が 1 台しかありませんでした。フレンドリーな国境警備隊は私たちのパスポートを受け取り、どこへ行くのか尋ね、手を振りながら通過してくれました。

国境を越えてメキシコに入ると、ソノイタの町に入ります。
ソノイタの町を地球上最大のスピード違反取り締まりと呼び、警察の汚職を非難する人もいるが、制限速度を超えた場合（たとえ時速1km = 0.5マイルでも）、または車内でマスクを着用していなかった場合（車内に複数人が乗車している場合）、切符を切られるのは事実である。

ソノイタをスムーズにドライブするためのヒントをいくつかご紹介します

- 制限速度と現在のマスク着用義務を守っていれば、ほぼ 100% 止められないでしょう。
- 午前7時半前にソノイタを2度通りましたが、パトカーは1台しか見かけませんでした。
  午前8時以降に到着すると、速度をチェックするパトカーがさらに多くなる可能性があります。
- メキシコのガソリンは米国よりも高価です。
  したがって、メキシコに入る前に、アリゾナ州アホまたはアリゾナ州ホワイでガソリンを入れてください。

ソノイタの制限速度は次のとおりです: ソノイタを通るほとんどの区間: 40km/h = 25mph. 41km/h 以上で運転すると、スピード違反の切符を切られる危険があります。
スピードバンプを越える制限速度は 12km/h = 7mph. 街を通る約 2/3 で 20km/h = 12mph の速度ゾーンが来ます。 注意してください。2 は削られてほとんど見えません。一時停止またはアルトの標識がいくつかあります。 3 秒間完全に停止し、左右を確認してから続行する必要があります。ソノイタを通過するのに 14 分かかりました。私たちはあおり運転され、時速 40 キロ未満ではなく、おそらく時速 40 マイル以上で猛スピードで運転する数人の地元の人たちに追い抜かれました。 残念ながら、これは正常なことであり、これらの人々は切符を切られることはありません。 それらを無視して、押し付けないようにしてください。 スピードを出して走ると、スピード違反切符を切られる可能性があります。

オドメーターで速度を監視するのは難しい場合があります。
速度が制限値以下であることを確認するために、速度を km/h で表示するアプリをダウンロードしましたが、それは非常にうまく機能しました。
運転者が運転中に携帯電話に触れないことが非常に重要なので、ダッシュボードに取り付けてください。
私が見つけた Android スマートフォン用の最高の無料 GPS スピードメーターは HAonesoft Tech のものです。 取り付けてkm/hに設定しました。
他の多くのものとは異なり、インターネット接続を必要とせず、ノンストップ広告で役に立たなくなることもありません。 アプリのアイコンには 94 という数字が表示されます。

スピード違反で止められた場合のルールは次のとおりです。
警察長官が警察の汚職と闘っているにもかかわらず、自動車を止めてその場で支払いを要求する警察の報告が依然としてある。 これは違法です。
スピード違反で止められた場合、警察はあなたを警察署に連行し、そこで罰金を支払わなければなりません。 警察署で罰金を支払うと 50% 割引され、所要時間は 10 〜 15 分以内です。
その一方で、汚職警官が要求する金銭は常に警察署で支払う金額よりも高額です。
残念ながら、多くの観光客が汚職警官に金を払っており、汚職を助長している。 どうかその一人にならないでください。 法律に従い、スピード違反で止められた場合は、正しい行動をとってください。汚職警官に近づいてきた場合は、ソノイタ警察署長 (+52-811-660-2530) または警察署 (+52-651-512-1775) またはソノイタの汚職ホットライン (+52-651-512-0243)
に電話してみてください。警察署長は英語が上手です。 それが不可能な場合は、後で実行してその人たちを解雇してください。 相手の名前、説明、またはパトカーのナンバープレート番号を聞き出すようにしてください。

プエルト
ペニャスコまでの残りのドライブは何の問題もないはずです。 制限速度は80km/hか90km/hですが、場所によっては60km/hまで下がります。

6. プエルト
ペニャスコのどこに滞在しますか?この質問に答えるのは、実はかなり難しいです。 ビーチでの休暇を目的としてここに来ている場合は、時間を過ごしたいビーチでコンドミニアムを見つけるか、公共のビーチへのアクセスに近い数少ないホテルの部屋の 1
つを予約することをお勧めします。 コンドミニアムの建物や民家がビーチへのアクセスを妨げていることが多く、ビーチ近くの公共駐車場を見つけるのが難しい場合があるため、これは重要です。 コンドミニアムの建物にはゲートでしかアクセスできないことが多く、そこに滞在しないと中に入ることができません。公共の駐車場を見つけた場合、駐車場からビーチまで行くには長い距離を歩く必要があります。注意してください:
すべてのビーチは公共で、無料で使用できます。 ただし、ビーチ近くの駐車場は存在しないか、有料の場合があります。 住宅地では、家と家の間にビーチにアクセスできる狭い通路があることがよくあります。

私たちが泊まった場所：6.1 Condo on Sandy Beach
基本的にサンディビーチに泊まるのに間違った場所はありません。 ほとんどのコンドミニアムには複数のプールがあり、流れるプール (通年ではないことが多い)
やその他の設備が備わっているものもあります。 犬を許可できるのはごくわずかです。 カサ ブランカ ゴルフ ヴィラ (地図、レビュー)
は犬を同伴できるヴィラで、ユニークなレイアウトが特徴です。 ビーチから奥まった場所にあり、建物は中央のミニゴルフコースの周りに建てられています。 すべてのコンドミニアムからオーシャンビューを楽しめる設計となっております。 スイミングプールのうち 2 つは建物のそばにあり、1
つはビーチの近くにあります。 敷地内はよく手入れされており、コンドミニアムのオーナーとそのテナント専用のバーベキュー設備もあります。私たちが泊まったコンドミニアム B302 は本当に美しく、よく手入れされていました。 コンド B302 は、B 棟の 3 階 (最上階) に位置する 2 ベッドルーム、2
バスのコンドミニアムです。アーチ型のドア、御影石のカウンタートップ付きのキッチン、コンロ、アメリカサイズの並べて冷蔵庫/冷凍庫、食器洗い機、トースター、コーヒー メーカー、キューリグ マシンが備わっています。マスター
ベッドルームのキングサイズ
ベッドからはコルテス海が見えます。 2番目のベッドルームは建物裏側の共用廊下に面しています。キッチンの隣にはダイニングルームがあり、その先にはヤシの木が並ぶミニゴルフコースとコルテス海を見渡すバルコニーに面したリビングルームがあります。リビングルームにはテレビ、雑誌、本がいくつかあります。
ミニゴルフクラブ、ボール、ビーチチェアはオーナーが提供します。
バルコニーは、朝食、ランチ、ディナーを食べるのに私たちのお気に入りの場所でした。バルコニーからは波の音が聞こえず、ビーチまでは約 500 フィート (150 m)
歩きます。 私たちが当初思っていた以上に楽しんだのは、ヤシの木の上に広がる海の景色と、夜にはヤシの木の後ろの海に反射する月でした。 特に夜は、黒い海を背景に美しくライトアップされたヤシの木と歩道が幻想的です。

6.2 プラヤ ボニータ近くのホテルサンド マール ホテル
(地図、レビュー、Webサイト、本) は、サンディ ビーチの東端にあるプエルトペニャスコで最も人気のあるビーチの 1 つであるプラヤ ボニータから徒歩わずか 5 分です。
ホテルにはモダンな装飾が施され、静かで効率の良いエアコン、テレビが備わっています。私たちの部屋にはかなり硬いマットレスを備えたベッドが 2 台ありました。

バスルームにはレインシャワーヘッド付きのモダンなシャワーがあり、石鹸バーとシャンプーが備え付けられていました。
ホテルでは朝食を提供していませんが、徒歩圏内にレストランが数軒あります。
プールと宿泊客用の十分な駐車場もあります。

7. プエルト ペニャスコの最高のビーチプエルト
ペニャスコとその近隣の小さなビーチタウンには、何マイルにもわたるビーチがあります。 ほとんどが砂地ですが、一部岩場もあります。
ほとんどすべてのビーチには、古代の火山岩が砂の間から覗いている場所があり、水に入るにはその上を歩かなければならない場合があります。 多くの場合、これは問題ありません。足の敏感な人にはウォーター
シューズが役立ちます。同じ砂浜に位置していても、別の地区に移るとビーチの名前が変わることがよくあります。

7.1 ダウンタウンの西: サンディ ビーチ (地図) とプラヤ ボニータ
町の近くで日光浴や水泳に最適なビーチは、サンディ ビーチ (プラヤ アレノサ) です。サンディ ビーチは、プエルト ペニャスコのダウンタウンから西に 5.5 km (3.5 マイル) の砂浜です。 西部はプラヤ エルモサ (地図) と呼ばれることもあり、プラヤ ボニータ リゾートに近い東部はプラヤ ボニータ (地図) と呼ばれることもあります。 プラヤ ボニータは街で最も人気のあるビーチの 1 つで、プラヤ
ボニータの近くには無料駐車場と多くのレストランやバーがあります。
さらに西へ進むとマンションが林立するエリアに出る。 ここでは、コンドミニアムの建物にはゲートがあり、公共駐車場がないか非常に限られているため、ビーチへのアクセスは制限されています。プラヤ ボニータはかなりきれいなビーチですが、リゾートの近くではさらにきれいで、ここで見かけるほとんどの人はいずれかのリゾートに滞在または住んでいます。

ここの海流は通常それほど強くなく、ビーチの傾斜は緩やかなので、子供たちが泳ぐのに適しています。一部のエリアには海底に岩場がありますが、通常は右または左に短い距離を歩いたり泳いだりすることで避けることができます。

砂浜

プラヤ ボニータ

ここには美しい貝殻がたくさんあります。

7.4 さらに東: ラス コンチャス ビーチ (地図)
さらに東に進むと、プラヤ デル エステのあるラス コンチャス ビーチ (地図)
に到着します。 この長く続く砂浜には、平屋建てのタウンハウスが大半を占めています。 ここはすべて民家があるため、駐車場は非常に限られています。 プラヤ デル エステには路上駐車場がいくつかあります。ここではビーチの民家に住んでいる人がほとんどです。 ビーチはサンディビーチに似ています。

7.5 極東: プラヤ エンカント (地図)

もう 1 つの美しいビーチは、西端にエステロ モルアがあるプラヤ
エンカントです。 残念ながら、このビーチへのアクセスは非常に限られており、ゲートでアクセスできるため、ここに住むかコンドミニアムを借りるか、アクセスゲートの直前に駐車場を見つけてからビーチまで歩く必要があります。
全体的にこのビーチは砂浜によく似ていますが、岩場はないようです。 町の別の地域に滞在し、ここを車で訪れる場合は、プラヤ エンカントにはサービスや公衆トイレがないことに注意してください。

8. プエルト ペニャスコでシュノーケリングができる場所はありますか? プエルト ペニャスコの水はきれいで、海底の一部には古代の火山の露出があります。 砂浜の海底には色のない小さな魚しか集まりませんが、岩にはさらに多様な海洋生物が生息しています。 それらの魚の中には、色がついていないものもあれば、茶色や灰色の縞模様があるものもあります。 しかし心配しないでください。曹長や他の黄色い魚のような黄色い魚もいます。 しかし、それらははるかにまれです。 もう少し沖に泳ぐと、いくつかのエリアで海草に遭遇し、そこではより多くの曹長の魚や、一般に古くて大きな魚が見つかります。しかし、ここで見るものは、カリブ海で見たかもしれない海洋生物の色彩の爆発とは比べものになりません。何が期待できるかについては、下のビデオをご覧ください。

10. サン カルロスを訪れるべき理由サン
カルロスはソノラ州のセーリングの首都であり、その透明な海により優れたダイビング
スポーツとして知られており、最近ではスカイダイビングでも人気があります。 プエルト
ペニャスコは観光地化が進み、ナイトライフ
アクティビティも数多くありますが、より本格的なメキシコの雰囲気とリラクゼーションを求める人々
がサン カルロスに集まっています。 サン
カルロスは南に位置しているため、気候は温暖ですが、プエルト
ペニャスコの冬の夜は非常に寒くなることがあります。

11. サン カルロスを訪れるのに最適な時期サン カルロスは、一年中訪れることができます。 年間降水量が非常に少ないため、好天がほぼ保証されます。

一般に、6 月から 9 月が最も暑い月で、毎日の最高気温は 93 °F (34 °C) を超えます。
この期間中、日中の活動は著しく鈍化し、一部の店舗やアクティビティは閉鎖されます。一方、12 月から 2 月にかけて、夜間の最低気温は 60 °F (15 °C) を下回ります。

海水温は 77F (25°C) を超えるため、6 月から 10 月までは海水浴に適していますが、1 月と 2 月には極寒の 62F (17°C) まで下がることがあります。
これらすべてを考慮すると、ビーチでの休暇のためにサン カルロスを訪れるのに最適な月は、5 月、6 月、9 月下旬、10 月です。

訪問中にサン カルロスで予想される気候は次のとおりです。

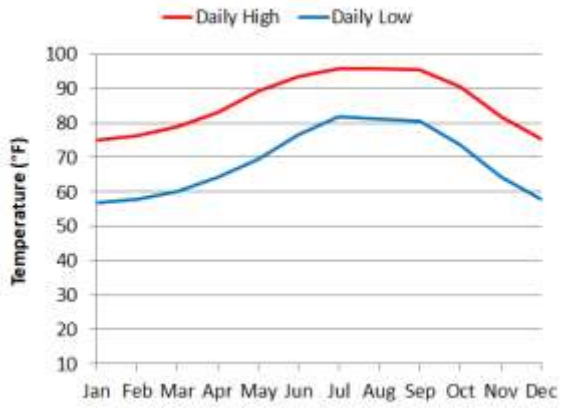

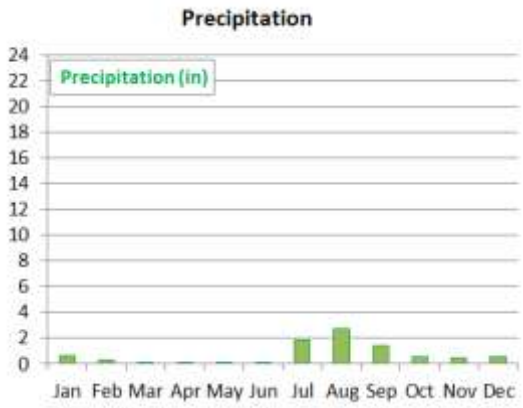

12. プエルト ペニャスコからサン カルロスまで車で行くにはどうすればよいですか?プエルト ペニャスコからサン カルロスまで車で行くには 2 つの方法があります。 海岸沿いのルートには状態が悪いエリアがいくつかあるため、ほとんどの人は海岸沿いのルートよりも長い内陸のルートを選択します。私たちは両方の方法を利用しており、内陸ルートを絶対にお勧めしますが、ご自身で判断できるように両方について説明します。

12.1 内陸ルートドライブの所要時間は、交通費を含めて約 7 時間半です。制限速度を守っていれば、トイレとガソリンスタンドは止まります。 ルートの最後の 2/3 の多くは 110 km/h の制限速度ですが、最初の 3 分の 1 の制限速度は 60、80、90 km/h と制限なしの間で常に変化します。道路の 95% は良好な状態にあり、最悪の部分はダウンタウンからマヤ宮殿のすぐ先までです。必需品を購入したり、ガソリンを入れたり、トイレに行ったりできる小さな町を数多く通過します。この記事の執筆時点では、2 つの町がありました。料金所では車の場合、それぞれ124ペソと120ペソの通行料を支払わなければなりません。また、道路沿いには憲兵の検問所が2つありました。 どちらの検問所でも、レンタカーの書類を提示する必要がありましたが、誰もパスポートを要求しませんでした。ドライブは何の問題もなく、ソノラ砂漠を通過し、（ほとんどが）メキシコのナンバープレートを付けたスピード違反の車に頻繁に追い抜かれました。 ドライブ中ずっと警察が車を2回止めているのを見ましたが、それがスピード違反のためだったのか、それとも別の理由だったのかはわかりません。

12.2 海岸沿いルート私たちはサン カルロスからプエルト ペニャスコまで車で帰りました。このルートの良いところは、そのほとんどに正式な速度制限がないことですが、道路状況のせいで約 7 時間半かかりました。 料金は無料で、警察の検問所は 2 か所ありました。海岸沿いのルートは道路の 70% が良好から良好な状態ですが、残りの 30% の一部は非常にひどい状態なので、ここでの運転は穴を避けることではなく、最も浅い穴を見つけて通過することになります。

それらを避けることはできません。 いくつかの穴は車線全体と同じくらい広く、実際に長時間、少なくとも6マイル（10km）は道路の反対側を走行することを余儀なくされました。そのルートにはガソリンスタンドがほとんどないので、必ずガソリンを満タンにして出発し、バイーア・キノやプエルトリベルタードでガソリンを入れてください。

バイア キノは美しい小さな海辺の町で、町にガソリン スタンドが 1 つあります。そこに行くには 20 km 遠回りし、海岸沿いのルートに 20 km 戻ります。
プエルトリベルタは海岸線沿いにあり、街にはガソリンスタンドが 1 か所だけあります。
ガソリンスタンドに行くにはグーグルマップを信頼してください。
運転中に間違っているように見えても、その場所は正しいです。

サン カルロスの北、ハイウェイ 15 号線沿いにある場合、Google はルート 61
を左折するよう求めますが、道路標識にはハイウェイ 100
と書かれています。この道路を左折してください。Google マップでは誤って表示されています。
このルートは最初は良好な状態ですが、すぐに最初のくぼみが現れます。Google
マップでは何度か曲がって道路を変更する必要があり、最初に悪路を経験するのは国道 20
号線の前半で、くぼみを避ける練習ができることに注意してください。 このトレーニングは後で必要になります。

バイーア キノの直後に国道 3
号線に乗り、プエルトリベルタードに到着するまでは、人生で最悪の舗装道路を運転する可能性が高いため、海岸沿いのルートを選択したことを後悔する時間は十分にあります。

プエルトリベルタまでの最後の数マイルは非常に改善され、ほとんどの甌穴は土で埋められ、コンクリートで埋められたものはほとんどありませんでした。

プエルトリベルタードからプエルト
ペニャスコ近くのマヤ宮殿まで、道路はほとんど良好または良好な状態でしたが、ポットホールのある短いセクションがいくつかありました。 マヤ宮殿からプエルト
ペニャスコのダウンタウンまでは、道路の一部に穴がありますが、全体的な道路の品質は良好です。



14. サンカルロスで最高のビーチ

14.1 サンフランシスコ ビーチ (地図)サンフランシスコ ビーチはサンカルロスで最も長いビーチの 1 つで、エステロ エル ソルダードからホテル プラヤ サンカルロスまで続いています。 Estero El Soldado の近くには 2 つのコンドミニアムがあり、そのうちの 1 つが Condominios Pilar です。
したがって、コンドミニアム前のサンフランシスコビーチの一部は、プラヤ ピラールと呼ばれることがよくあります。
コンドミニアムの近くのビーチには何人か人がいますが、西側は未開発のエリアなので、このビーチを独り占めできるでしょう。 ビーチフロント
コンドミニアムの手前の西端には、プラヤ サンフランシスコ (地図) のさらに開発されたエリアがあり、駐車場と小さなレストランがあります。
ここでは主に地元の人に会います。

サンフランシスコのビーチは砂が柔らかく、美しい貝殻がたくさん見つかります。 ここではペリカンやカモメが釣りをしているのが見られます。泳ぐのに適しており、ウォーターシューズは必要ありません。 シュノーケリングは可能ですが、視界が限られており、海底に隠れる場所がないため、ここに生息できるのは色のない魚、アカエイ（砂浜の海底に隠れている）、そして時折カニだけです。サンフランシスコビーチの東端にあるエステロ エル ソルダードでは、入り江の反対側でペリカン、カモメ、サギ、その他の鳥がたくさん見られます。

サンフランシスコ ビーチの未開発部分には、国道 124 号線から外れた未舗装の道路からアクセスできます。Bahia Delfines の標識に従ってください。
または、コンドミニオス ピラールまで車で向かい、コンドミニアムの外に駐車して、ビーチまで 100 m (300 フィート) 歩いてみるのもいいでしょう。 この道には標識があり、コンドミニオス ピラール複合施設の東側をぐるりと回っています。
現在、エステロ・エル・ソルダード駐車場に向かう道路が工事中です。
そこに到着して修理が完了したら、駐車場までずっと進み、マークされた 150 フィート (50 m) の小道をビーチまで進みます。

14.4 プラヤ ロス アルゴドネス (地図)
プラヤ ロス アルゴドネスは、サン カルロスの西部にある 2.0 km (1.2 マイル) の人気のビーチです。 砂が柔らかくて泳ぎやすいです。 ソギー ペソの近くの岩では、シュノーケリングをしたり、カラフルな魚を見ることができます。
ビーチへのアクセスのほとんどはゲートで囲まれており、コンドミニアムのいずれかに滞在しない限りアクセスできません。 私たちのアドバイスは、Soggy Peso レストラン (地図) まで車で行き、大きな駐車場に駐車することです。 アクセスにはゲートがあり、ゲートを通過するには料金を支払う必要があることを示す標識がありましたが、私たちは料金を請求されることはなく、警備員にビーチに行きたいと伝えました。 ゲートを通過するのに何の問題もありませんでした。 駐車場はビーチのすぐ隣にあり、Soggy Peso レストランはシーフードで評判です。
アルゴドネス ビーチ沿いには、平屋建てのコンドミニアムがいくつか開発され、プラヤ ブランカの高層ビルが建ち並んでいます。 さらに東に歩くと、賑やかなホテル サン カルロス プラザ、ビーチ & コンベンション センターに到着する直前に、砂丘などの別の賑やかなエリアがあります。

15. エステロ・エル・ソルダード (地図、レビュー)
エステロ エル ソルダードは保護区となっており、現在は自動車交通が禁止されており、長期間ゴミ捨て場として使用されていたため清掃が行われています。 標識のない小道を歩くと、多くの場合色ごとに分類された割れたガラスの山を目にすることがあります。ここは自然の生息地なのか、それともガラスのリサイクル場所なのかと疑問に思うかもしれません。
そこに行くには、コンドミニオス ピラールまで車で行き、コンドミニアムの外に駐車し、駐車場まで 100 m (300 フィート) ほど歩いてください。 この記事の執筆時点では、エステロ エル ソルダードの駐車場に向かう道路が工事中で、駐車場の約 150 フィート (50 m) 手前に駐車する必要があります。
駐車場からは、ビーチから入場するか、陸路から入場するかの 2 つのオプションがあります。ダウンタウンでカヤックをレンタルして、河口までカヤックを漕ぐこともできます。 正直なところ、最高の景色を眺めることができる河口へのカヤックは、リストの一番上にあるはずです。

ビーチへのアクセス
マークされた道をビーチまで進みます。 わずか 150 フィート (50 m) ほど進み、ビーチで左折すると、Estero El Soldado に着きます。 ビーチを左に突き当たりまで進み、砂丘を越えると素晴らしい景色を眺めることができます。

陸上アクセス

駐車場では海から離れたフェンスに沿って進むとすぐに入り口が見えてきます。 次に、標識のない道を河口の浸水エリアに向かって進みます。 標識のない道は基本的に ATV が以前に使い古した道であり、特定の目的地に向かうわけではないようです。 散歩中は割れたガラスに足を踏み入れないよう注意し、たくさんのサボテンやその他の砂漠の植物や鳥の景色を楽しみましょう。 水辺に着いたら、カニ、魚、鳥に注意してください。

カヤックアクセス

Condominios Pilar に滞在すると、そこでカヤックをレンタルできます。 それ以外の場合は、サン カルロスのアウトレットからレンタルしてください。 カヤックは美しい景色、動植物を楽しむのに最適な方法であることがわかりました。 河口の水深はそれほど深くなく、深さがわずか 30 cm しかない地域もあります。 カヤック、双眼鏡、高性能のズームレンズを備えたカメラがあれば、マングローブ林に生息する多くの鳥や、渡りの途中でここで休んでいる鳥を楽しむことができます。 ここでよく見かける鳥としては、カッショクペリカンやモモイロペリカン、さまざまなサギやサギ、シロトキ、アジサシ、ミサゴ、そして常に存在するカモメなどがあります。

16. グアイマス (地図)
サン カルロスの南東 13 マイル (21 km) には、人口 134,000 人の工業港湾都市グアイマスがあります。 グアイマス自体はほとんどの観光客にとってほとんど興味がありません。 グアイマスを訪れる主な理由は次のとおりです。

- 買い物！ サン カルロスとは異なり、グアイマスにはショッピング モール (プラザ エルビジア (地図) など) やショッピング センターがあり、想像できるすべてのものを無制限にショッピングできます。 グアイマスにはウォルマート (地図) もあります。
- アルテが 1888 年からここで開催しており、メキシコで最も古いものの一つである毎年恒例のカーニバルの祭典に参加します。 複数のパレードを含む毎年恒例のお祭りは、灰の水曜日の前の木曜日に始まり、四旬節の初めの真夜中に終わります。
- マレコン近くの歴史地区を訪問

グアイマスの見どころは次のとおりです。

- マレコン (地図) とそのモニュメント
- 三人の大統領の広場 (地図)
- パラシオ市営 (地図)
- アルマス広場 7 月 13 日 (地図)
- サンフェルナンド教会 (地図)
- デルフィナリオ ソノラ (地図)

隣接するエンパルメは国境自由地帯の南端です。 つまり、メキシコの保険のみに入っている車をここからさらに南または東にメキシコに運転することは違法になります。 チップ保険は必須です。

16.1 マレコン

16.3 プラザ エル ビジア

17. 閉会の挨拶

バックパックとシュノーケルのルディについて

私はドイツで生まれ、2003 年に米国に移住しました。妻と私は真の多国籍カップルです。私はドイツの背景を持ち、彼女は中国の血統を持っています。 私たちは二人ともアメリカに住んでいます。

悲しいことに、米国で働くということは、例えば米国など他の国に比べて休暇の日数がはるかに少ないことを意味します。ドイツなので頻繁に旅行することはできません。

私たちは試行錯誤を重ね、理想的な旅行・休暇のスタイルを見つけました。 重要な目的地に焦点を当てて思い出に残る瞬間を作ること、地元の人々と会うための時間を計画すること、そしてもちろんリラクゼーションのための時間を計画することが私たちの優先事項です。

また、私たちは地元の食べ物を大切にすることを学び、できるだけ多くの地元の料理を食べるように努めています。 楽しみのために、私たちは訪問する国ごとに 1 軒の中華レストランで食事をするようにしています。 地球上で中華料理がどれほど異なっているかには本当に驚かされます。

思い出に残る瞬間を作る
休暇中に 10,000 枚の写真を撮り、1 つのアトラクションから次のアトラクションへ急いで移動するかもしれませんが、心に残るのは、思い出に残る瞬間をどのように作ったかということです。

私にとって、それは例えばCanyon de Chelly の Spider Rock (この米国国立公園について聞いたことがありますか?) 初めてこのオベリスクを見たとき、この雄大な自然のオベリスクと、その中にある美しい渓谷に衝撃を受けました。もう 2 回訪れましたが、今でも同じ気持ちです。

あるいは、メキシコのカンクン郊外にある小さな島、イスラ ムヘーレスを思い浮かべてください。 表面的には、プラヤ ノルテはメキシコで最も美しいビーチと言われており、常に混雑しており、そこに停泊しているボートは大音量の音楽を演奏しています。
表面下では、ムヘーレス島はとてもリラックスしていて、とても歩きやすく、フレンドリーな地元の人々、おいしい本格的なメキシコ料理、おいしい多国籍料理があり、多くの場合非常に手頃な価格です。

イスラ ムヘーレスは私たちの個人的な楽園です。

バックパックとシュノーケルを詰めて出かけましょう

私たちの旅行スタイルは長年にわたって進化してきました。 最近、旅行の際は荷物を軽くしており、通常は 1 人あたり小さなバックパックのみが必要です。旅する光ガイドをご覧ください。

このガイドでは、あなたに価値を提供し、思い出に残る瞬間を作るという目標を持ってリラックスした休暇を計画するお手伝いをしたいと思っています。

ご質問やご意見がございましたら、ご連絡ください。