Providenciales

Najlepsze rzeczy do zobaczenia i zrobienia

zetłumaczone automatycznie

© backpackandsnorkel.com

Spis treści

1. Przegląd Providenciales, Turks i Caicos

2.1 Zastrzeżenie
2.2 Prawa autorskie

3. Informacje ogólne
3.1 Historia wysp Turks i Caicos
3.2 Pogoda w Providenciales — Pogoda w Providenciales według miesięcy
3.2.1 Najlepszy czas na wizytę w Providenciales
3.3 Jak dojechać do Providenciales?
3.4 Wymagania wjazdowe VISA dla Turks i Caicos
3.5 Poruszanie się po Providenciales
3.5.1 Wynajem samochodu Providenciales
3.5.2 Prowadzenie samochodu w Providenciales
3.6 Czy woda z kranu jest bezpieczna do picia w Providenciales?
3.7 Czy w Providenciales akceptowane są karty kredytowe?
3.8 Czy mój telefon komórkowy będzie działał w Providenciales?

4. Najlepsze plaże w Providenciales
4.1 Plaża w Zatoce Taylor
4.2 Plaża w zatoce Sapodilla
4.3 Ukryta plaża w pobliżu plaży Turtle Tail
4.4 Plaża z ogonem żółwia
4,5 Plaża w Long Bay
4.6 Plaża podwietrzna
4.7 Plaża w Zatoce Grace
4.8 Ogrody koralowe – rafa Bight
4,9 Rafa Smitha

5. Najlepsze snorkeling w Providenciales
5.1 Nurkowanie z rurką na plaży Sapodilla Bay
5.2 Snorkeling w Coral Gardens – Bight Reef
5.3 Nurkowanie na rafie Smitha

6. Spływ kajakowy w Providenciales

7. Najlepsze miejsca historyczne w Providenciales
7.1 Rzeźby skalne na wzgórzu Sapodilla
7.2 Rzeźby naskalne w hali odpraw na lotnisku
7.3 Plantacja Cheshire Hall

8. Miejsca noclegowe w Providenciales
8.1 Willa Flaming

9. Najlepsze restauracje Providenciales

9.1 Restauracja Las Brisas
9.2 Bar sportowy i grill Chalkies
9,3 Restauracja pana Groupera

10. Zakupy spożywcze w Providenciales
10.1 Słoneczna żywność
10.2 Droga IGA

11. Stacje benzynowe w Providenciales

12. Jeziora w Providenciales i Laguny w Providenciales
12.1 Dźwięk kredy
12.2 Jezioro Żółwi, Jezioro Flamingowe, Juba Point Salina i Staw Pidgeon

13. Uwagi końcowe

1. Przegląd Providenciales, Turks i Caicos Providenciales na Turks i Caicos to raj dla plażowiczów, a jego najsłynniejsza plaża, Grace Bay Beach, niezmiennie zaliczana jest do najlepszych plaż na świecie. W 2022 r. serwis TripAdvisor uznał ją po raz kolejny za najlepszą plażę na świecie. Oprócz plaży Grace Bay w Providenciales znajduje się wiele innych plaż, a niektóre z nich są również absolutnie spektakularne. Tak spektakularne, że woleliśmy je od plaży Grace Bay.

W tym fioletowym przewodniku Providenciales powiemy Ci dlaczego i pomożemy Ci znaleźć idealną plażę oraz inne rzeczy do zobaczenia i zrobienia. Aby pomóc Ci dowiedzieć się, co najbardziej Ci odpowiada, dodaliśmy wiele zdjęć i linków do dodatkowych recenzji.

Dołącz do nas i odkryj najlepsze rzeczy do zobaczenia i zrobienia w Providenciales.

To nie jest szczegółowy przewodnik po Providenciales. Można je kupić w dużych firmach oferujących przewodniki turystyczne. Naszym celem jest pomóc Ci przeżyć niezapomniane chwile podczas relaksującej wycieczki do Providenciales i pomóc w stworzeniu idealnego planu podróży.

Sprawdź także inne ekscytujące miejsca docelowe i przewodniki turystyczne w naszym Backpack and Snorkelstrona internetowa.

Nakręciliśmy kilka filmów o Providenciales. Proszę je sprawdzić.

Providenciales
The best things to see & do
© backpackandsnorkel.com


Snorkeling in Providenciales
© backpackandsnorkel.com

_2.1 Zastrzeżenie

W tym przewodniku dokładamy wszelkich starań, aby zapewnić jak najdokładniejsze informacje. Z biegiem czasu ceny, godziny, a nawet atrakcje mogą ulegać zmianom. Dlatego też ja i backpackandsnorkel.com nie ponosimy odpowiedzialności za doświadczenia użytkowników podczas podróży. Zdecydowanie sugeruję, abyś napisał lub zadzwonił do atrakcji, które planujesz odwiedzić, w celu potwierdzenia podczas planowania podróży.

Prosimy również zachować czujność, zwracać uwagę na otoczenie i mieć oko na swoje rzeczy. Kieszonkowcy i inni przestępcy mogą z łatwością zrujnować nawet najlepiej zaplanowane wakacje.

_2.2 Prawa autorskie

Ta strona internetowa i jej zawartość są objęte prawami autorskimi 'Rudy at Backpack and Snorkel”. Wszelkie prawa zastrzeżone. Jakakolwiek redystrybucja lub reprodukcja części lub całości treści w jakiejkolwiek formie jest zabroniona. Zawartość tej witryny (w tym zdjęcia) nie może być sprzedawana, przedrukowywana ani wykorzystywana w celach komercyjnych bez pisemnej zgody 'Rudy at Backpack and Snorkel”. Bez naszej wyraźnej pisemnej zgody nie możesz rozpowszechniać ani wykorzystywać komercyjnie treści. Nie możesz ich także przesyłać ani przechowywać na żadnej innej stronie internetowej ani w innej formie elektronicznego systemu wyszukiwania.

3. Informacje ogólne

Wyspy Turks i Caicos to brytyjskie terytorium zamorskie. Zachodnie wyspy nazywane są Caicos i są oddzielone od znacznie mniejszych wysp Turks głębokim przejściem Turks Island Passage, które ma głębokość do 2,2 km.

Słowo Turcy pochodzi od jasnoczerwonego cefalium (struktury wełny i włosia na rosnącym czubku rodzimego kaktusa Melocactus intortus), które wygląda jak fez, kapelusz noszony przez Turków w Imperium Osmańskim.
Słowo Caicos pochodzi z rodzimego języka Lucayan, w którym 'caya hico" oznacza 'sznur wysp".

Providenciales to najbardziej zaludniona wyspa archipelagu Turks i Caicos. Miejscowi i wielu turystów nazywa wyspę Providenciales: Provo. Około ¾ z 58 000 mieszkańców Turks i Caicos mieszka w Provo.
Całkowita masa lądu wynosi 366 mil kwadratowych (948 km2), a najwyższe wzniesienie to 157 stóp (48 m).

Co roku Wyspy Turks i Caicos odwiedza około 1 milion turystów, z czego ¾ pochodzi ze Stanów Zjednoczonych, a ¾ przybywa statkiem wycieczkowym do Grand Turk (zobacz nasz fioletowy przewodnik po Grand TurkTutaj), który leży 75 mil (120 km) na wschód.
Grand Turk jest znacznie mniejszy niż Provo i liczy jedynie około 5000 mieszkańców. Ale to tutaj znajduje się stolica Turks i Caicos: miasto Cockburn.

Główne gałęzie przemysłu na Turks i Caicos to turystyka i usługi finansowe na morzu. Rybołówstwo to kolejna ważna branża, a rolnictwo występuje głównie na Północnym Caicos, gdzie uprawia się fasolę, maniok, owoce cytrusowe i kukurydzę.
Prawie wszystko inne, co widzisz w sklepach, zostało importowane i dlatego może być znacznie droższe niż to, co płacisz w domu.

Chociaż Turks i Caicos są brytyjskim terytorium zamorskim, okaże się, że są bardziej zamerykanizowane niż brytyjskie. Lokalną walutą jest dolar amerykański, prąd wynosi 110 V, używane są te same gniazdka elektryczne, co w USA, długości i objętości mierzone są w milach i galonach, a podczas połączenia numer kierunkowy kraju to +1.
Oto bardziej szczegółowy przegląd:

- Waluta: dolar amerykański
- Czas: czasu lokalnego w Providenciales można znaleźćTutaj
- Język: angielski
- Strona jazdy: lewa (jak w Anglii i większości krajów Karaibów)
- Ograniczenie prędkości: 20 mil na godzinę (32 km/h) na obszarach mieszkalnych, 40 mil na godzinę (64 km/h) w innych przypadkach
- Benzyna sprzedawana jest w galonach
- Energia elektryczna: 110 V, 60 Hz
- Gniazdka elektryczne: te same trójbolcowe gniazdka typu B, co w USA
- Kod internetowy: .tc
- Kod telefoniczny: +1-649

3.1 Historia Wysp Turks i Caicos

Wyspy zostały po raz pierwszy zasiedlone gdzieś pomiędzy 500 a 800 rokiem naszej ery przez lud Taino z Hispanioli, mówiący po arawakansku. To wtedy albo Krzysztof Kolumb zobaczył te wyspy podczas swojej podróży do Ameryki w 1492 r., albo, co bardziej prawdopodobne, hiszpański konkwistador Juan Ponce de León, który jako pierwszy Europejczyk postawił stopę na Turks i Caicos w 1512 r. Ponce de León zaczął zniewolić tubylców i importować choroby, na które tubylcy nie byli odporni, i rok później, w 1513 r., wytępił pozostałą populację.

Minęło kolejne 100–150 lat, zanim zbieracze soli z Bermudów sprowadzili swoich afrykańskich niewolników, aby zbierali sól morską na wyspach. Po pierwsze, była to jedynie działalność sezonowa; później część z nich osiedliła się tutaj.
Na początku XVIII wieku wyspy stały się popularną kryjówką piratów.
W 1783 r., pod koniec wojny angielsko-francuskiej (1778–1783), wyspy zostały zajęte przez Francję, ale na mocy traktatu paryskiego zostały przydzielone Brytyjczykom.
Po uniezależnieniu się Stanów Zjednoczonych od Anglii na wyspy napłynął brytyjskich lojalistów z USA, którzy przywieźli ze sobą afrykańskich niewolników.
W tamtym czasie plantacje bawełny stały się ważnym towarem eksportowym i dziś można zwiedzać pozostałości plantacjiWzgórze Cheshire, która została zbudowana w tamtym czasie. Najważniejszą gałęzią przemysłu została później zastąpiona bawełna, wytwarzaniem soli.

1799: Anglia anektuje wyspy Turks i Caicos i czyni je częścią Bahamów.
1807: Wielka Brytania zakazuje handlu niewolnikami.
1833: Wielka Brytania znosi niewolnictwo w swoich koloniach.
1848: Wielka Brytania wyznacza Turks i Caicos jako odrębną kolonię.
1874: Anglia włącza Turks i Caicos do brytyjskiej kolonii Jamajka.
1917: Anglia odrzuca sugestię premiera Kanady Roberta Bordena, aby Wyspy Turks i Caicos przyłączyły się do Kanady.
1959: Wyspy Turks i Caicos stają się odrębną kolonią brytyjską, ale nadal znajdują się pod rządami jamajskiego gubernatora.
1962: Jamajka uzyskuje niepodległość. Wyspy Turks i Caicos stają się kolonią Korony Brytyjskiej.
1965: Wyspy Turks i Caicos znajdują się pod władzą gubernatora Bahamów.
1973: Bahamy uzyskują niepodległość, a Turks i Caicos mają własnego gubernatora, ale pozostają terytorium brytyjskim.
1976: Wyspy Turks i Caicos mają własny rząd, ale pozostają terytorium brytyjskim.
2002: Wyspy Turks i Caicos zostają ponownie wyznaczone na brytyjskie terytorium zamorskie, a wyspiarze uzyskują pełne obywatelstwo brytyjskie.
2009 Zarzuty korupcyjne prowadzą do rezygnacji premiera Michaela Misicka, a Anglia przejmuje bezpośrednią kontrolę nad rządem.
2010: Przywódcy Bahamów oraz Turks i Caicos omawiają możliwość utworzenia federacji.
2012: Uchwalono nową konstytucję i wybrano nowy rząd Turks i Caicos. Wyspy Turks i Caicos pozostają brytyjskim terytorium zamorskim.

3.2 Pogoda w Providenciales — pogoda w Providenciales według miesięcy

Na Wyspach Turks i Caicos temperatury są stosunkowo stałe przez cały rok, przy czym temperatury w lecie rzadko przekraczają 91°F (33°C), a zimowe temperatury w nocy rzadko spadają poniżej 64°F (18°C). W porównaniu z innymi wyspami karaibskimi, Turks i Caicos są bardziej suche i rzadko nawiedzają je huragany.
Tutaj pokazana jest pogoda, jakiej możesz się spodziewać podczas wakacji na Turks i Caicos:

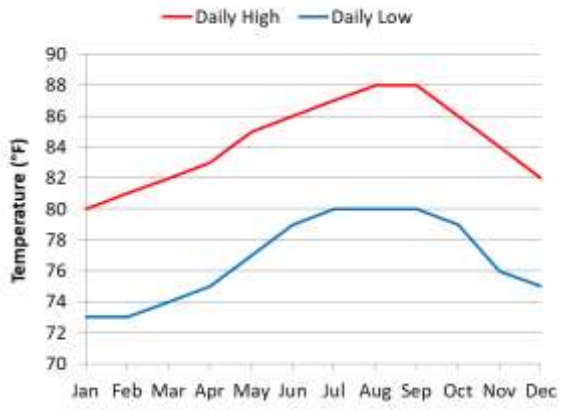

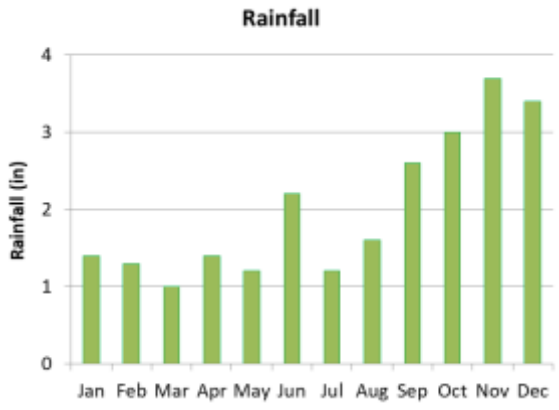

3.2.1 Najlepszy czas na wizytę w Providenciales

Sezon wysoki trwa od połowy grudnia do kwietnia. Grudzień to koniec pory deszczowej, a od stycznia do kwietnia opady są najniższe.

Sezon niski zbiega się z sezonem huraganów na Atlantyku i trwa od czerwca do listopada. Podczas gdy Grand Turk nadal odwiedza w tym czasie statki wycieczkowe, w Providenciales jest znacznie ciszej, a niektóre firmy turystyczne nawet krzyczą. Jak wspomniano wcześniej, ryzyko, że Providenciales zostanie bezpośrednio uderzony przez huragan, jest bardzo niskie, ale w dalszym ciągu mogą wystąpić znaczne opady deszczu spowodowane przechodzącymi burzami tropikalnymi lub huraganami.

3.3 Jak dojechać do Providenciales?

Międzynarodowy port lotniczy Providenciales (kod lotniska PLS) to najwygodniejszy sposób dotarcia do Providenciales. Ma wiele lotów dziennie z USA i innych krajów.
Jeśli masz własny prywatny samolot, musisz wlecieć do Turks i Caicos na lotnisku PLS lub na międzynarodowym lotnisku Grand Turk JAGS McCartney (GDT), ponieważ są to jedyne oficjalne porty wejścia drogą lotniczą.
Loty między wyspami w obrębie Turks i Caicos lądują i wylatują z PLS.
Grand Turk ma port wycieczkowy, ale jest on oddalony o 75 mil (120 km), a zatem za daleko dla pasażerów statków wycieczkowych.
Jeśli masz własny prywatny jacht, Providenciales ma kilka przystani, które są punktami wejścia do kraju.

3.4 Wymagania dotyczące wizy wjazdowej dla Turks i Caicos

Turks i Caicos oferują bezwizowy wstęp obywatelom wielu krajów, m.in. USA i Kanada. Sprawdź wymagania wstępneTutaj.

zachować ostrożność, jadąc z jednej z bocznych ulic i ustąpić pierwszeństwa tym samochodom.

Dozwolona prędkość na autostradzie Leeward Highway i większości dróg wiejskich wynosi 40 mil na godzinę (64 km/h). Na obszarach mieszkalnych ograniczenie prędkości wynosi zazwyczaj 20 mil na godzinę (32 km/h). Znaki ograniczenia prędkości są częste i dobrze widoczne.
Przekonasz się, że ograniczenie prędkości prawie nigdy nie jest przestrzegane. Dzieje się tak prawdopodobnie dlatego, że wydaje się, że policja na Turks i Caicos nie egzekwuje ograniczenia prędkości.

Większość samochodów ma tablice rejestracyjne, ale sporo samochodów ich nie ma. Nie wydaje się, aby policja rozprawiała się z tymi samochodami bez prawa jazdy i zaobserwowaliśmy, że kilka z nich miało złe nawyki za kierownicą. Nasza rada to trzymać się z daleka od tych samochodów i zachować szczególną ostrożność, ponieważ wątpię, czy w razie wypadku uzyskasz jakiekolwiek pozytywne rozwiązanie.

Na Providenciales znajduje się sporo stacji benzynowych, a zdecydowana większość znajduje się przy autostradzie Leeward Highway. Gaz kosztuje około 50% więcej niż we wschodnich Stanach Zjednoczonych, a pracownik stacji benzynowej pompuje go za Ciebie.
Gaz mierzy się w galonach.
Większość stacji benzynowych ma podobne ceny, ale odkryliśmy, że stacja benzynowa Grant's (mapa) miała najniższą cenę, kiedy tam byliśmy.

3.6 Czy woda z kranu jest bezpieczna do picia w Providenciales?
Tak, woda z kranu jest zdatna do picia niemal wszędzie na Turks i Caicos. Jeśli nie podoba Ci się ten smak, mamy dobre doświadczenie w używaniu standardowego filtra wody Brita, aby przygotować dużo wody pitnej bez dziwnego smaku.

3.7 Czy w Providenciales akceptowane są karty kredytowe?
W Providenciales nie używaliśmy żadnej gotówki, ponieważ prawie wszystko można zapłacić kartą kredytową (VISA lub MasterCard). Nie próbowaliśmy innych kart kredytowych.
Mali sprzedawcy uliczni lub plażowi będą oczywiście chcieli otrzymywać zapłatę gotówką. Zawsze dobrze jest mieć przy sobie kilka banknotów dolarowych o małych nominałach na napiwki.

3.8 Czy mój telefon komórkowy będzie działał w Providenciales?
Większość telefonów komórkowych w USA będzie działać w Providenciales bez problemów, ale może być konieczne aktywowanie roamingu międzynarodowego lub zakup lokalnej karty SIM, jeśli Twój telefon obsługuje karty SIM. Sprawdź u swojego operatora telefonii komórkowej. Wielcy amerykańscy przewoźnicy AT&T, Verizon, T-Mobile nie działają na Turks i Caicos.

4. Najlepsze plaże w Providenciales

Providenciales na Wyspach Turks i Caicos to raj dla miłośników plażowania, a jego najsłynniejsza plaża, Grace Bay Beach, niezmiennie zaliczana jest do najlepszych plaż na świecie. W 2022 r. serwis TripAdvisor uznał ją po raz kolejny za najlepszą plażę na świecie. Oprócz plaży Grace Bay w Providenciales znajduje się wiele innych plaż, a niektóre z nich są również absolutnie spektakularne.
Fioletowy przewodnik Backpack and Snorkel Providenciales zawiera szczegółowe informacje na temat głównych plaż w Providenciales.

Mapa Providenciales

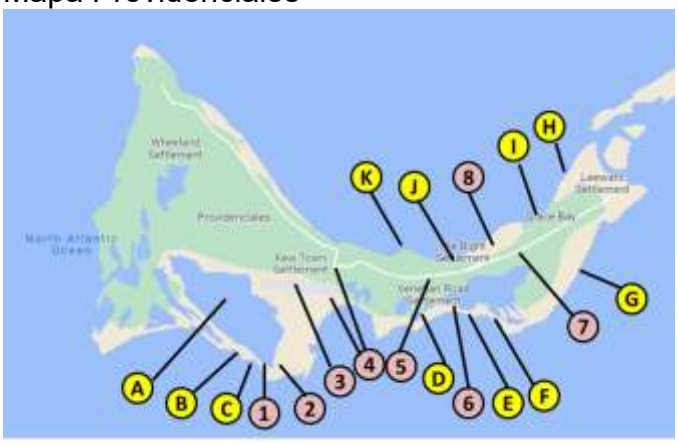

(B)Plaża w Zatoce Taylora
(C)Plaża w zatoce Sapodilla
(E)Ukryta plaża w pobliżu plaży Turtle Tail
(F)Plaża Ogona Żółwia
(G)Plaża w Long Bay
(H)Plaża Podwietrzna
(I)Plaża Grace Bay
(J)Ogrody Koralowe - Rafa Zatokowa
(K)Rafa Smitha

4.1 Plaża Taylor Bay w Providenciales, Turks i Caicos (mapa,parking,recenzje)

Plaża Taylor Bay to piękna plaża o długości 610 m, która nigdy nie jest zbyt zatłoczona, ponieważ jest tylko jedno publiczne wejście z bardzo ograniczoną liczbą miejsc parkingowych. Mały przydrożny parking może szybko się zapełnić, przez co będziesz musiał szukać dodatkowego miejsca parkingowego, ponieważ przed niektórymi prywatnymi rezydencjami znajdują się znaki 'zakaz parkowania".

Mapa plaży Taylor Bay w Providenciales

Plaża Taylor Bay znajduje się w pobliżuPlaża w zatoce SapodillaiKredowy dźwięk. W zatoce znajdują się prywatne rezydencje i pensjonaty, a plaża ma drobny i miękki biały piasek. Woda jest płytka, co czyni ją wspaniałym miejscem dla rodzin z małymi dziećmi, ale jeśli chcesz popływać, będziesz musiał przejść daleko.

Na plaży Taylor Bay nie ma dobrego snorkelingu.

Ciekawostka: Dick Clark, legendarny gospodarz 'American Bandstand" i uroczystości sylwestrowej na Times Square w Nowym Jorku, był kiedyś właścicielem domu wakacyjnego na zachodnim krańcu Taylor Bay. Tego domu już dawno nie ma.

4.3 Ukryta plaża w pobliżu plaży Turtle Tail (mapa,parking)

Ponieważ zatrzymaliśmy się w Flamingo Villa w Turtle Tail, cieszyliśmy się całkowicie bezludną plażą na pustej działce oddalonej o zaledwie 400 m. Ta ukryta plaża nie ma parkingu, tylko oczyszczony obszar wzdłuż ulicy, na którym można zaparkować 1 lub 2 samochody.

Mapa obszaru Turtle Tail w Providenciales

Sama plaża ma tylko około 60 m długości i jest pokryta miękkim białym piaskiem. Wejście do wody jest najłatwiejsze od strony zachodniej, gdyż w wodzie nie ma kamieni. Woda jest płytka i pięknie turkusowa. Na ukrytej plaży nie ma dobrego snorkelingu.
Ilekroć tam byliśmy, byliśmy jedynymi ludźmi na plaży.

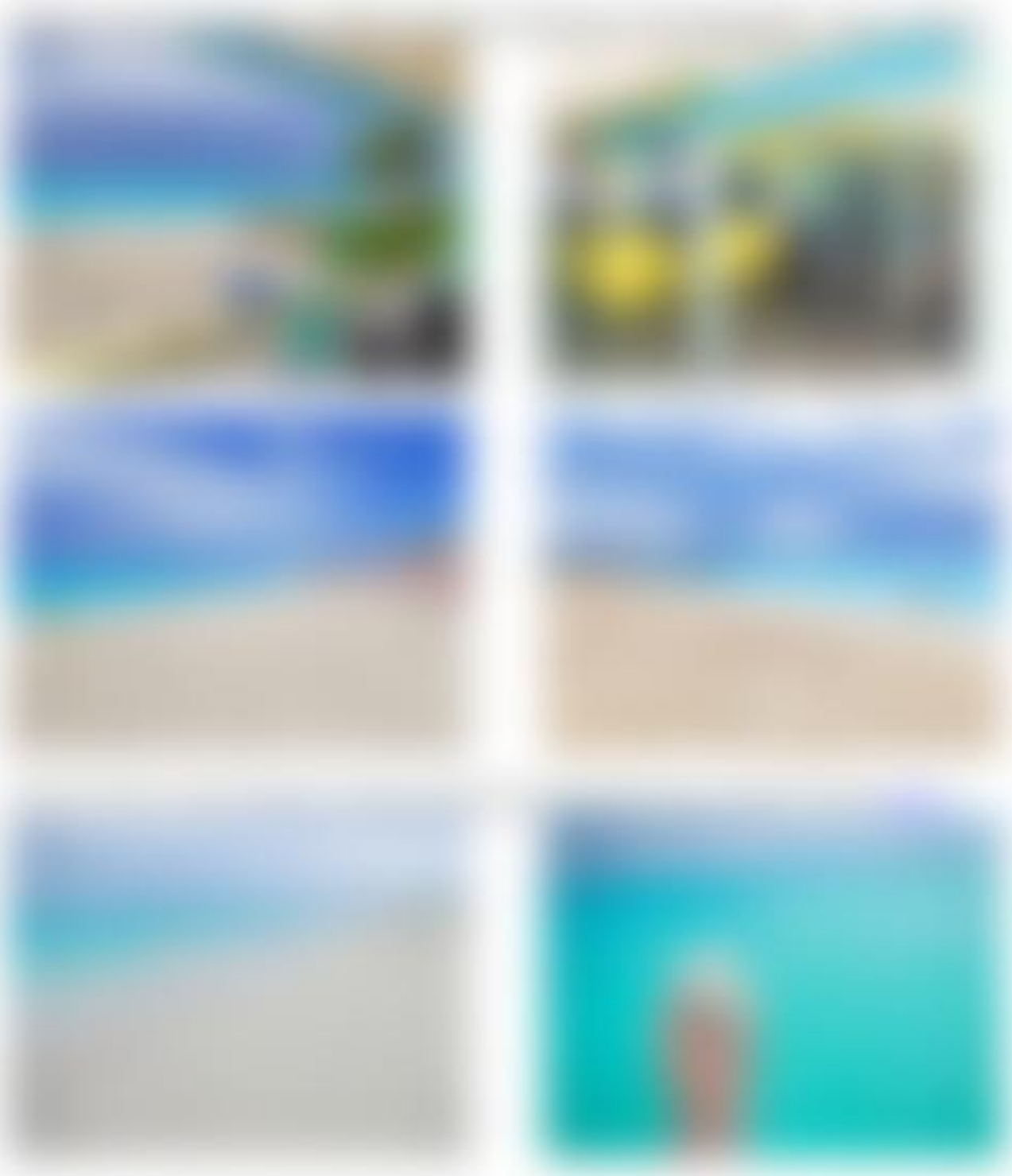

Zdjęcia plaży Grace Bay w pobliżu Renaissance Access w Providenciales, Turks i Caicos

Zdjęcia plaży Grace Bay w pobliżu parku Rotary w Providenciales, Turks i Caicos





4.9 Rafa Smitha w Providenciales, Turks i Caicos (mapa,recenzje)

Rafa Smitha to drugie najlepsze miejsce do snorkelingu w Providenciales.

Plaża posiada trzy ogólnodostępne punkty dostępu:

- Dostęp zachodni (mapa) – to główny punkt dostępu i najbliższy dostęp do najlepszej części Smith's Reef
- Dostęp centralny (mapa)
- Dostęp wschodni (mapa)

Mapa rafy Smitha w Providenciales

Plaża w Smith's Reef ma grubszy piasek, a przejście jest kamieniste. Będziesz potrzebować butów do wody lub przyjrzeć się uważnie, aby znaleźć sporadyczne piaszczyste obszary pomiędzy skałami.
Kiedy już znajdziesz się w wodzie, pływanie jest dobre.

Podobnie jak w przypadkuOgrody Koralowe, boje wyznaczają najlepszą część rafy i są niedostępne, aby zapobiec uszkodzeniom ze strony pływaków i osób nurkujących z rurką. Aby dowiedzieć się więcej o snorkelingu na Smith's Reef i innych miejscach w Providenciales, sprawdź 'Najlepsze lokalizacje do nurkowania w Providenciales".

5. Najlepsze snorkeling w Providenciales
Plaża Grace Bay to najpopularniejsza plaża na Turks i Caicos. Niestety w Grace Bay Beach w ogóle nie można nurkować z rurką. Na szczęście Coral Gardens w Bight Reef i Smith's Reef na zachodnim krańcu plaży Grace Bay oferują bardzo dobre warunki do snorkelingu i są powszechnie uważane za dwa najlepsze sporty do snorkelingu tuż przy plaży w Providenciales. Flora i fauna jest inna w obu sportach, więc koniecznie odwiedź oba.
Dla początkujących i rodzin z małymi dziećmi jest możliwość snorkelingu na plaży Sapodilla Bay.

Mapa Providenciales w Turks i Caicos

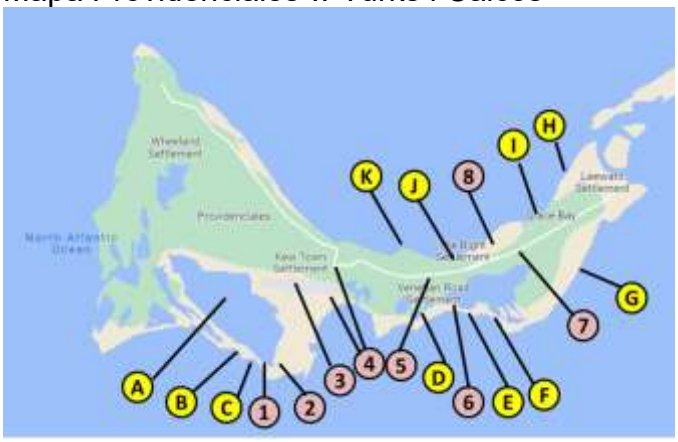

(C)Plaża w zatoce Sapodilla
(J)Ogrody Koralowe - Rafa Zatokowa
(K)Rafa Smitha

Najlepsze miejsca do snorkelingu znajdują się jednak przy rafie i można się do nich dostać wyłącznie w przypadku komercyjnych rejsów łodzią i snorkelingu.

5.2 Snorkeling w Coral Gardens – Bight Reef w Providenciales, Turks i Caicos (mapa)

Coral Gardens, położone na Bight Reef, to najlepsze miejsce do snorkelingu, do którego można łatwo dotrzeć z plaży Grace Bay w Bight Settlement w Providenciales.

Mapa Bight Reef w Providenciales

Bight Reef ma dwa punkty dostępu:

- Stubb's Road (mapa) – jest to parking na ulicy. Coral Gardens znajduje się około 35 m na lewo od punktu dostępu na plaży.
- Penn's Road (mapa) – jest to parking na ulicy. Coral Gardens znajduje się około 350 stóp (110 m) na prawo od tego punktu dostępu na plaży.

Mapa Bight Reef w Providenciales

Pudrowy, miękki biały piasek i pięknie turkusowa woda sprawiają, że ta plaża jest atrakcyjnym wyborem. Rafa znajduje się około 20 m od plaży, a obszar wewnątrz boi zaczyna się na głębokości około 35 m pod wodą. Informujemy, że obszar w obrębie boi jest ściśle niedostępny.
Powód tego staje się oczywisty, gdy zaczniesz nurkować. Rafa na zewnątrz boi jest poważnie zniszczona w wyniku wieloletniego nieostrożnego traktowania jej przez ludzi. Na szczęście w wodzie jest jeszcze wiele kolorowych ryb. Rafa wewnątrz boi jest nadal w całkiem dobrym stanie – pomóżcie ją utrzymać w takim stanie.

W porównaniu doRafa Smitha, w Coral Gardens znajdziesz znacznie więcej ryb, ale mniej koralowców.

5.3 Nurkowanie z rurką na rafie Smith's w Providenciales, Turks i Caicos (mapa)
Rafa Smitha to jedno z najlepszych miejsc do snorkelingu w Providenciales, do którego można dotrzeć z plaży. PoOgrody Koralowejest to drugie najlepsze miejsce do snorkelingu w Providenciales.

Plaża posiada trzy ogólnodostępne punkty dostępu:

- Dostęp zachodni (mapa) – to główny punkt dostępu i najbliższy dostęp do najlepszej części Smith's Reef. Przejdź 160 m w prawo od plaży i dojdź do obszaru oznaczonego bojami.
- Dostęp centralny (mapa)
- Dostęp wschodni (mapa)

Mapa rafy Smitha w Providenciales

Plaża tutaj jest bardziej skalista niż w innych częściachPlaża Grace Bay. Szczególnie przejście do wody jest w większości kamieniste, chociaż pomiędzy skałami znajdują się piaszczyste obszary, z których można wejść do wody, jeśli nie masz butów do wody.
Kiedy już znajdziesz się w wodzie, pływanie i snorkeling są dobre. Woda jest krystalicznie czysta.

Podobnie jak w przypadkuOgrody Koralowe, boje wyznaczają najlepszą część rafy, która jest niedostępna dla nikogo. Ma to na celu zapobieżenie uszkodzeniom ze strony pływaków i nurkujących z rurką, którzy poważnie uszkodzili (a w niektórych przypadkach zniszczyli) rafę na zewnątrz boi. Prosimy o pomoc w ochronie obszaru chronionego poprzez niewchodzenie na obszar w obrębie boi.

Jeśli wybierzesz plażę zachodnią, musisz przejść 530 stóp (160 m) w prawo po plaży, aby dostać się do obszaru oznaczonego bojami.
Boje znajdują się w wodzie w odległości około 28 m od plaży.
Od wschodu jest to 1800 stóp (550 m) spacer po plaży po lewej stronie.

6. Spływ kajakowy w Providenciales

Istnieje kilka firm oferujących spływy kajakowe po małych wysepkach na północno-wschodnim krańcu Providenciales.

Najłatwiejszym i najtańszym sposobem na samodzielne pływanie kajakiem jest spływ kajakowy po Chalk Sound.

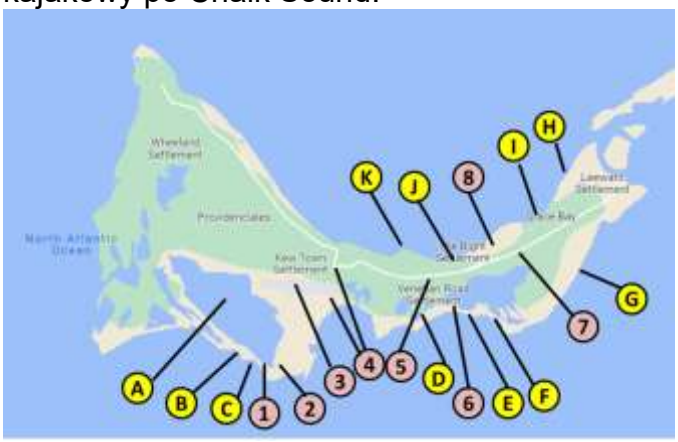

(A) Dźwięk kredy

(1)Restauracja i bar Las Brisas

Kajaki można wypożyczyć tuż przy Restauracji i Barze Las Brisas (mapa,recenzje,strona internetowa). W chwili pisania tego tekstu kajaki tandemowe można wypożyczyć za 35 USD za godzinę i 10 USD za każdą dodatkową godzinę. Mają też kajaki pojedyncze i czyste.

Oto kilka zdjęć, które zrobiliśmy:

Jeśli nie masz ochoty pływać kajakiem, możesz dołączyć do 2-godzinnego rejsu łodzią motorową po Chalk Sound lub po prostu zrelaksować się w restauracji i barze.

7.1 Rzeźby naskalne na wzgórzu Sapodilla w Providenciales na Turks i Caicos (mapa,recenzje,strona internetowa)Wzgórze Sapodilla to ukryta atrakcja – żadne znaki nie poprowadzą Cię tam. Aby się tam dostać, należy udać się na południowy parking Sapodilla Beach Bay (mapa) i iść w kierunku końca parkingu, niedaleko wejścia do zamkniętych willi. Następnie spójrz w lewo, a zobaczysz nieutrzymywaną ścieżkę pod górę. Ścieżka jest bardzo wąska na dole, ale po kilku metrach rozszerza się. Noś solidne buty, aby uniknąć poślizgu na krótkiej, ale stromej ścieżce. Zdecydowanie nie noś klapek i nie chodź boso.

Po wejściu na wzgórze Sapodilla po lewej stronie znajdziesz płaskie skały z inskrypcjami pozostawionymi przez rozbitków żeglarzy i podróżników czekających na swoje statki. Inskrypcje datowane są na okres od połowy XVIII wieku do połowy XIX wieku. Niestety kradzieże i wandalizm zmniejszyły liczbę napisów, ale sporo ich nadal istnieje.

Niektóre 'uratowane" kamienie są wystawione w hali odpraw wLotnisko Providenciales.

Poza wartością historyczną, widoki ze szczytu wzgórza są fenomenalne – widać Chalk Sound i Morze Karaibskie.

7.2 Rzeźby naskalne w hali odpraw na lotnisku ze wzgórza Sapodilla

Ze szczytu wzgórza Sapodilla w południowym Providenciales roztaczają się spektakularne widoki na Chalk Sound i Morze Karaibskie. Musiało to być ulubione miejsce widokowe rozbitków żeglarzy i podróżników czekających na swoje statki od połowy XVIII do połowy XIX wieku, ponieważ wiele tutejszych skał nosi inskrypcje z tego okresu.

Niestety, na przestrzeni lat niektóre rzeźby naskalne naWzgórze Sapodillazostały zniszczone lub skradzione. Doprowadziło to do misji ratunkowej, podczas której usunięto i zakonserwowano niektóre z najpiękniejszych kamieni z inskrypcjami. Niektóre piękne elementy są wystawione w hali odpraw aż do prawej strony stanowisk odprawy. Są one ogólnodostępne, gdyż znajdują się przed ochroną.

Jeśli masz kilka minut, zdecydowanie zalecamy ich sprawdzenie.

8. Miejsca noclegowe w Providenciales
Providenciales oferuje urlopowiczom wiele możliwości noclegu. Szczególnie w sezonie zaleca się rezerwację zakwaterowania z kilkumiesięcznym wyprzedzeniem, ponieważ tańsze lokalizacje zwykle szybko się wyprzedają.

Oprócz budżetu powinieneś wziąć pod uwagę następujące kwestie: Providenciales to mała wyspa i często można dostać się z punktu A do punktu B w 10-15 minut, a parkowanie przy plażach i tak jest bezpłatne. Czy w tych okolicznościach ma sens rezerwacja drogiego hotelu bezpośrednio przy plaży Grace Bay, czy może ma sens rezerwacja Airbnb lub hotelu w innym miejscu na wyspie, zwłaszcza biorąc pod uwagę, że i tak prawdopodobnie wynajmiesz samochód?
Jeśli więc zarezerwujesz jeden z:

- Hotele Providenciales
- kurorty Providenciales
- Hotele Providenciales z opcją all-inclusive
- Hotele w Grace Bay Beach Providenciales
- Hotele butikowe Providenciales
- Providenciales luksusowe kurorty
- Providenciales Airbnbs
- Providenciales VRBO

Jeśli chcesz zapłacić setki lub tysiące dolarów za noc za hotel all-inclusive na plaży Grace Bay: fantastycznie, śmiało, baw się wspaniale. Pokochasz to!

Jeśli tak jak my bardziej dbasz o budżet, rozważ tańszy pobyt w innym miejscu na wyspie.
Zdecydowaliśmy się na Airbnb w południowej części wyspy, 10-15 minut jazdy od większości plaż i atrakcji, które odwiedziliśmy, a do sklepów było jeszcze krócej. Jedna z naszych ulubionych plaż znajdowała się nieco ponad milę od naszego Airbnb.

Zdecydowaliśmy się na Flamingo Villa - (6) na mapie poniżej.

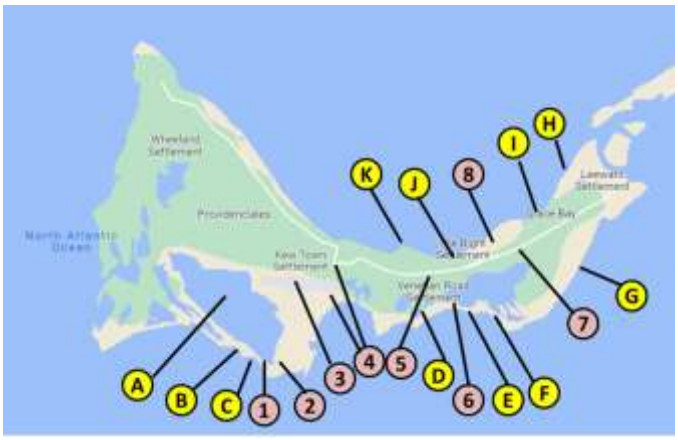

8.1 Willa Flaming (mapa,recenzje)

Flamingo Villa to aneks do pięknego domu w spokojnej okolicy, bezpośrednio przy Juba Point Salina, w pobliżu jeziora Flamingo. Zarządza nim Colette, a Judith jest właścicielką. Oba są super ładne i bardzo responsywne.
Judith zaprosiła nas nawet na świętowanie swoich urodzin z nami i jej rodziną. To było fantastyczne wydarzenie, które bardzo nam się podobało! Dziękuję bardzo, Judyto!!!

Mapa obszaru Turtle Tail w Providenciales

Willa Flamingo obejmuje 1 sypialnię z łazienką oraz oddzielny pokój pełniący funkcję salonu, jadalni i kuchni. Masz prywatne wejście i miejsce parkingowe przed wejściem. Basen i grill gazowy dzielony z Judith.
W łazience znajduje się łóżko typu queen-size oraz cicha i wydajna klimatyzacja, ale nie ma zasłon zaciemniających. Jak wszędzie w oknach Villi Flamingo, znajdują się tam cienkie białe zasłony, które zapewniają niewiele prywatności. Nie uważaliśmy tego za problem, ponieważ nikogo innego tam nie ma, a Judith pozostaje w głównym budynku.
W łazience znajduje się prysznic i niskie, ale akceptowalne ciśnienie wody. Dostarczono szampon i mydło.
W głównym pokoju znajduje się w pełni wyposażona kuchnia, stół jadalny z krzesłami, stół w salonie i sofa oraz telewizor, ale bez telewizji kablowej. Telewizor jest podłączony do Internetu. Możesz uzyskać Amazon Fire TV lub możesz przesyłać strumieniowo, jeśli masz Netflix itp.
Połączenie Wi-Fi jest dobre, szybkie i stabilne w całej willi Flamingo.
Colette wita gości po przyjeździe i zapewnia bezpłatną butelkę czerwonego wina oraz galon wody w lodówce.
0.25 mil (400 m) na wschód to pusta działka z ładnymopuszczona plażai około 1.2 mil (1,9 km) na wschód od Flamingo Villa toPlaża Ogona Żółwia, która jest jeszcze ładniejsza i jest szansa, że będziesz tam jedynym gościem.

IGA Graceway, duży supermarket i wiele popularnych plaż, w tym Grace Bay Beach, znajdują się 10-15 minut jazdy samochodem od obiektu.

9. Najlepsze restauracje Providenciales

Providenciales ma wiele restauracji, ponad 100. Nawet jeśli jesteś podobny do nas i wolisz gotować wiele posiłków, powinieneś odwiedzić kilka restauracji poniżej, aby skosztować pysznej lokalnej kuchni.

W tym Fioletowym Przewodniku Providenciales recenzujemy restauracje, które odwiedziliśmy i które nam się podobały.

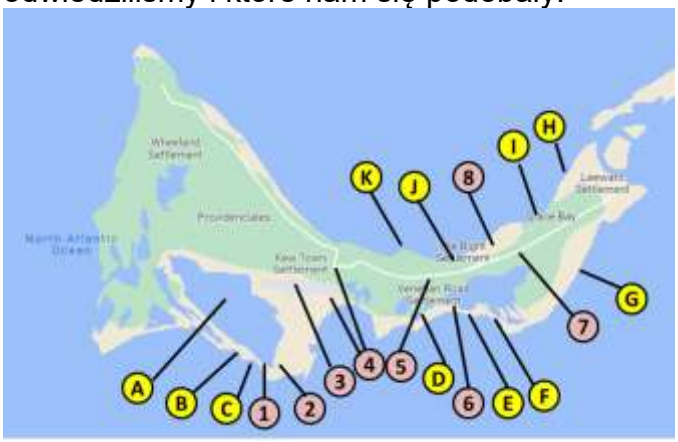

(1)Restauracja Las Brisas
(2)Bar sportowy i grill Chalkies
(8)Restauracja pana Groupera

9.3 Restauracja pana Groupera (mapa,recenzje,strona internetowa)

Położona w pobliżu plaży Grace Bay restauracja Mr. Grouper's to jedna z bardziej znanych restauracji w Providenciales. Jak sama nazwa wskazuje, ich charakterystycznymi daniami są granik i inne ryby przygotowywane na różne sposoby, ale mają też wiele dań innych niż owoce morza, takich jak kotlety porto i steki.
Jeśli nie tego chcesz, serwują również burgery, makarony i kanapki. Bar serwuje wina, Martini, koktajle, Margaritę itp.
Nasze jedzenie było doskonałe, podobnie jak atmosfera i obsługa.

10. Zakupy spożywcze w Providenciales

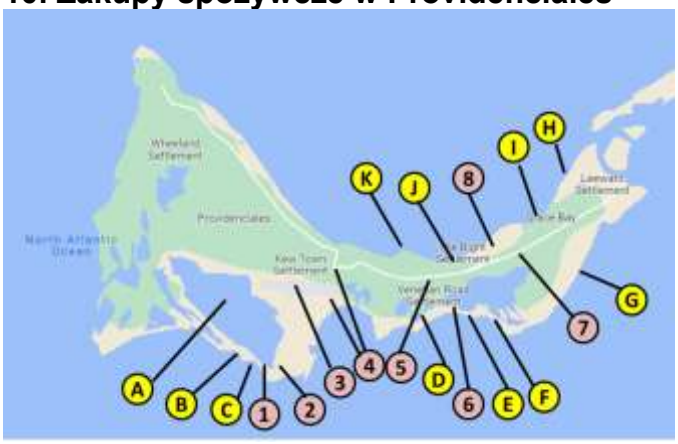

(4)Słoneczne jedzenie
(5)IGA Graceway

W Providenciales znajduje się wiele sklepów spożywczych. Odwiedziliśmy tylko dwa z nich.

10.1 Słoneczna żywność (mapa1,mapa2,strona internetowa)
Sunny Foods ma dwie lokalizacje w Providenciales. Jedno znajduje się na północ, a drugie na południe od lotniska. Można je łatwo odróżnić od innych budynków ze względu na ich jasnozielony kolor.
Podczas gdy IGA Graceway to nowoczesny i super czysty supermarket, Sunny Foods to starsze i mniejsze sklepy, które skupiają się na niewielkim wyborze produktów spożywczych i oferują je po najniższych cenach. Ustaliliśmy, że ceny w Sunny Foods były ponad dwukrotnie wyższe od tych, które zwykle płacimy w USA, a w niektórych przypadkach były prawie takie same.

Jeśli IGA Graceway porównałaby się do Kroger's w USA, Sunny Foods bardziej przypominałaby starszą wersję Costco bez członkostwa.

10.2 IGA Graceway (mapa,recenzje,strona internetowa)

11. Stacje benzynowe w Providenciales

W Providenciales nie brakuje stacji benzynowych i zdecydowana większość z nich zlokalizowana jest przy Leeward Highway. Benzyna kosztuje około 50% więcej niż we wschodnich Stanach Zjednoczonych. Nie wolno Ci pompować benzyny, ale musisz poczekać, aż pracownik stacji benzynowej przepompuje ją za Ciebie. Benzynę mierzy się w galonach.

Większość stacji benzynowych ma podobne ceny, ale stacja benzynowa Grant's (mapa) miała najniższą cenę, kiedy tam byliśmy. Różnica w cenie wynosiła około 0,20 dolara za galon i akceptowano karty kredytowe.

12.2 Jezioro Żółwi, Jezioro Flamingów, Juba Point Salina i Staw Pidgeon

Juba Point Salina (mapa) to słone bagno, częściowo porośnięte namorzynami. Ma jedno wąskie połączenie z oceanem i jest połączone z jeziorem Flamingo (mapa) na zachodzie. Jezioro Flamingów nie jest tak płytkie, co zapewnia lepsze możliwości połowu kości (wymagana licencja).

Od Jeziora Flamingowego na zachodzie oddzielone jest Jezioro Żółwiowe (mapa). Podczas gdy Turtle Tail Dr oferuje dobre widoki na jezioro Flamingo i Juba Point Salina, dostęp do jeziora Flamingo jest trudniejszy, chyba że zatrzymasz się w jednym z domów na jego brzegu. Ogólnie rzecz biorąc, Jezioro Flamingo i Jezioro Żółwi są bardzo podobnymi jeziorami.

Jeszcze trudniej dostępny jest staw Pidgeon (mapa) w stawie Pidgeon i rezerwat przyrody Frenchman's Creek. Dojazd jest utrudniony, bo dróg jest niewiele i potrzebny jest napęd na 4 koła.

Staw Gołębi jest bardzo płytkim jeziorem o dużym zasoleniu, ponieważ nie ma odpływu. W porze suchej jezioro często zamienia się w równiny błotne. Ze względu na jego oddalenie znajdziesz tu mnóstwo dzikiej przyrody, a być może nawet zobaczysz flamingi.

Obszar ten był zasiedlony od prekolumbijskiego okresu Lucayan do okresu postlojalistycznego. Ślady ich okupacji można tu znaleźć do dziś.

13. Uwagi końcowe

O RUDYM Z PLECAKA I fajki

Urodziłem się w Niemczech i wyemigrowałem do Stanów Zjednoczonych w 2003 roku. Moja żona i ja jesteśmy naprawdę wielonarodową parą: ja mam niemieckie pochodzenie, a ona chińskie dziedzictwo. Oboje mieszkamy w USA.

Niestety, praca w USA oznacza, że mamy znacznie mniej dni urlopu w porównaniu do innych krajów, takich jak m.in. Niemczech i dlatego nie możemy podróżować zbyt często.

Dzięki wielu próbom i błędom znaleźliśmy swój idealny styl podróżowania i wakacji. Tworzenie niezapomnianych chwil poprzez skupienie się na ważnych miejscach, planowanie czasu na spotkania z mieszkańcami i oczywiście na relaks to nasze priorytety.

Nauczyliśmy się także doceniać lokalną żywność i starać się jeść jak najwięcej lokalnych potraw. Dla zabawy staramy się jadać w jednej chińskiej restauracji w każdym kraju, który odwiedzamy. To absolutnie niesamowite, jak różne jest chińskie jedzenie na całej planecie.

TWÓRCZ NIEZAPOMNIANE CHWILE
Możesz zrobić 10 000 zdjęć podczas wakacji, spieszyć się od jednej atrakcji do drugiej, ale w sercu będziesz pamiętać to, jak tworzyłeś niezapomniane chwile.

Dla mnie było to np. Spider Rock w Canyon de Chelly (słyszeliście kiedyś o tym amerykańskim parku narodowym?). Kiedy go zobaczyłem po raz pierwszy, byłem pod wrażeniem tego majestatycznego naturalnego obelisku i pięknego kanionu, w którym się znajduje. Byłem tam jeszcze dwa razy i nadal czuję to samo.

Albo pomyśl o Isla Mujeres, małej wyspie niedaleko Cancun w Meksyku. Na powierzchni Playa Norte jest podobno najpiękniejszą plażą w Meksyku i zawsze jest zatłoczona, a zakotwiczone tam łodzie grają głośną muzykę.
Pod powierzchnią Isla Mujeres jest bardzo spokojna, można po niej spacerować i ma przyjaznych mieszkańców, dobre, autentyczne meksykańskie jedzenie i dobrą kuchnię międzynarodową, a często jest ona bardzo przystępna cenowo.

Isla Mujeres to nasz osobisty raj!

PAKUJ PLECAK, fajkę i ruszamy

Nasz styl podróżowania ewoluował na przestrzeni lat. Obecnie, gdy podróżujemy, pakujemy niewiele rzeczy i zazwyczaj potrzebujemy tylko małego plecaka na osobę – zobacz mój Podróżujące ŚwiatłoPrzewodnik.

Za pomocą tego przewodnika chcę zapewnić Ci wartość i pomóc Ci zaplanować własne relaksujące wakacje, których celem będzie tworzenie niezapomnianych chwil!

Jeśli masz jakieś pytania lub uwagi, skontaktuj się ze mną.