Панама

Лучшие вещи, которые стоит увидеть и сделать



Переведено автоматически

© backpackandsnorkel.com

Содержание

1. Введение

2.1 Отказ от ответственности
2.2 Авторские права

3. Лучшее время для посещения Панамы

4. Двухнедельный маршрут по Панаме

HYPERLINK \l "i5" 5. Основные моменты Панама-Сити
5.1 Как добраться из аэропорта в Панама-Сити
5.2 Панама-Вьехо (Старая Панама)
5.3 Каско-Вьехо (Старый квартал)
HYPERLINK \l "i54" 5.4 Кальсада де Амадор
5.5 Шлюзы Мирафлорес
5.6 Бест Вестерн Плюс Панама Дзен Отель
5.7 Рэдиссон Отель Панамский канал
5.8 Краун Плаза Панама Аэропорт

6. Однодневный тур по Комарке Гуна Яла (острова Сан-Блас)
6.1 Общая информация
6.2 Однодневная поездка в Комарку Гуна Яла

7. Бокас-дель-Торо: лучший пляж Панамы
7.1 Общая информация
7.2 Бокас Таун
7.3 Бока-дель-Драго (Пляж морских звезд)
7.4 Кайос Сапатилья
7.5 Пляж Красной Лягушки
7.6 Плайя-Блафф (Блафф-Бич)
7.7 Отель Посада Лос Дельфинес

8. Лас Перлас: секретный пляжный курорт Панамы
8.1 Общая информация
8.2 Паром Морской Лас-Перлас
8.3 Плайя Ларга
8.4 Плайя Галеон
8.5 Плайя-Касике
8.6 Плайя-де-лас-Суэкас
8.7 Плайя Эекутива
8.8 Бед Энд Брекфаст Джеральд

9. Поездка в Портобело, шлюзы Колон и Гатун.
9.1 Портобело
9.2 Фуэрте Сан-Лоренцо
9.3 Гатунские шлюзы

10. Заключительные замечания

1. Введение

Панама – самая развитая страна Центральной Америки. В Латинской Америке только Чили и Аргентина заняли более высокое место в Индексе человеческого развития 2019 года. Высокий уровень жизни особенно заметен в столице Панама-Сити, но даже если вы уедете из большого города в сельскую местность, вы обнаружите, что дороги зачастую в отличном состоянии, а люди живут в условиях, которые намного выше, чем в других странах Центральной Америки.



Одним из источников богатства Панамы, как вы уже догадались, является Панамский канал. Будучи демократической страной более 30 лет, Панама построила крупнейший финансовый центр в Центральной Америке. Конечно, помогло то, что Панама была известна как налоговая гавань на протяжении многих лет и в некоторой степени остается таковой.
Панама также получает большую выгоду от участия в зоне свободной торговли Колон, которая является крупнейшей зоной свободной торговли в Западном полушарии.

В Панаме тропический климат, а вместе с ним и большая площадь тропических лесов, и большое биоразнообразие. Температура редко превышает 90°F (32°C) в течение длительного периода времени. Кроме того, в Панаме потрясающие пляжи. Принимая все это во внимание, легко понять, что туристическая индустрия Панамы постоянно растет.
Помимо туризма, Панама также предлагает щедрые пенсионные выплаты и поэтому уже давно является фаворитом для пенсионеров из США, Канады и Европы.

Что еще нужно знать о Панаме:

- Столица: Панама-Сити
- Флаг: 
- Официальный язык: испанский
- Часовой пояс: EST (восточное стандартное время), летнее время не соблюдается.
- Валюта: доллар США (официальная валюта — панамский Бальбоа. Один Бальбоа равен 1 доллару США, и чеканят только монеты Бальбоа, без купюр. За исключением монеты 1 Бальбоа, все остальные монеты Бальбоа имеют тот же размер и вес, что и соответствующие монеты США). Все принимают доллары США.
- Код страны: 507
- Население: 4,25 миллиона человек (2019 г.)
- Автомобили едут по правой стороне дороги
- Интернет-сайты: .pa
- Независимость от Испании: 28 ноября 1821 г.

В этом путеводителе представлен примерный двухнедельный маршрут с подробной информацией об отдельных направлениях.
Чтобы помочь вам понять, что вам больше всего подходит, я добавил множество фотографий и ссылок на дополнительные обзоры.
Это не подробный путеводитель по Панаме. Вы можете купить их у крупных туристических компаний.
Моя цель — помочь вам сделать незабываемые моменты во время расслабляющего путешествия по Исландии, помогая вам составить идеальный маршрут для вас.

Пожалуйста, также ознакомьтесь с другими интересными направлениями и путеводителями на нашем веб-сайтеBackpack & Snorkel.

2.1 Отказ от ответственности

В этом руководстве я делаю все возможное, чтобы дать вам максимально точную информацию. Однако со временем цены, время и даже достопримечательности могут измениться. Таким образом, я ирюкзакandsnorkel.com не несут ответственности за впечатления пользователей во время путешествий. Я настоятельно рекомендую вам написать или позвонить в достопримечательности, которые вы планируете посетить, для подтверждения при планировании поездки.

Также, пожалуйста, будьте бдительны, следите за своим окружением и следите за своими вещами. Карманники и другие преступники могут легко испортить даже самый запланированный отпуск.

2.2 Авторские права

Авторские права на этот веб-сайт и его содержимое принадлежат «Руди из Backpack & Snorkel». Все права защищены. Любое перераспределение или воспроизведение части или всего содержимого в любой форме запрещено. Содержимое этого сайта (включая фотографии) не может быть продано, перепечатано или использовано в коммерческих целях без письменного согласия «Руди из Backpack & Snorkel». Вы не можете, кроме как с нашего письменного разрешения, распространять или использовать контент в коммерческих целях. Вы также не имеете права передавать или хранить его на каком-либо другом веб-сайте или в другой форме электронной поисковой системы.

3. Лучшее время для посещения Панамы

Как страна с тропическим климатом, Панама имеет сухой сезон и сезон дождей. Самые засушливые месяцы обычно с декабря по апрель, а самые влажные с мая по ноябрь.

Однако имейте в виду, что сезон дождей не является полным размывом. Большую часть дня небо будет солнечным, но существует большая вероятность внезапных, кратковременных, но сильных гроз около полудня или в начале дня. В некоторые сельские районы может быть трудно добраться в сезон дождей.

Что касается температур, то разница между дневными температурами выше, чем между сезонами. Имейте в виду, что чем выше высота, тем прохладнее становится.

Климат в Панама-Сити

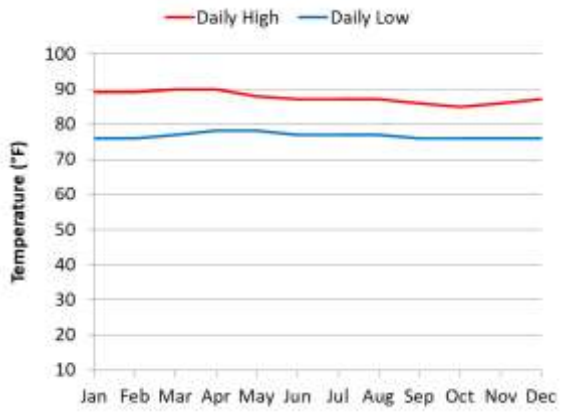

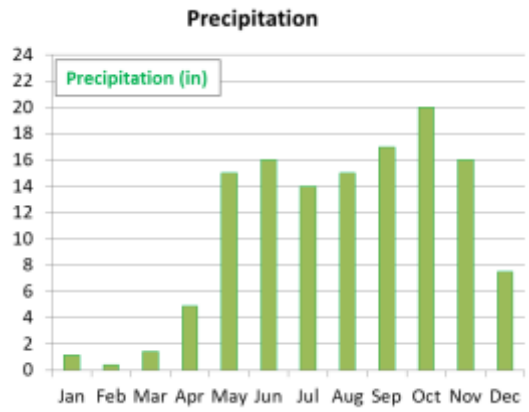

Климат в городе Бокас

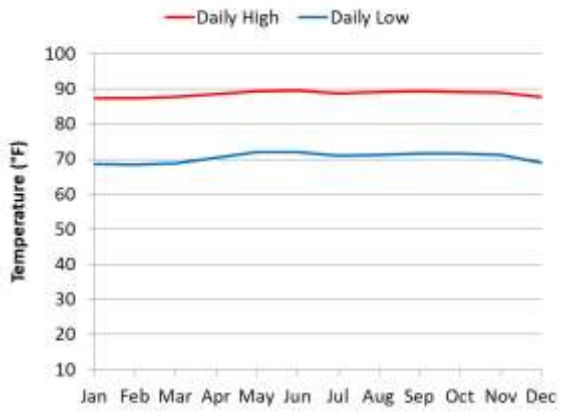

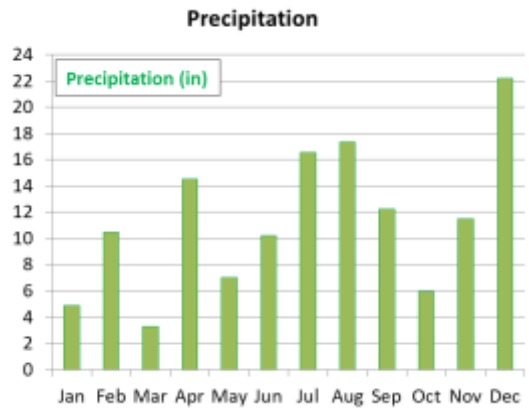

4. Двухнедельный маршрут по Панаме

Чтобы полностью оценить красоту Панамы, вероятно, придется провести в этой стране как минимум месяц. Если у вас есть две недели, вы сможете увидеть многие достопримечательности, и, если вам это понравится так же, как и нам, вы, вероятно, захотите вернуться, чтобы еще больше изучить страну или просто провести больше времени на любимых пляжах.

	День	Ночь
Суббота	Рейс вПанама-Сити(PTY)	Бест Вестерн Плюс Панама Дзен Отель
Солнце	Панама-Вьехо;Замки Мирафлорес	
Пн.	Однодневный тур:Комарка Гуна Яла	
Вт	перейдите кПортобело,Форт Сан-ЛоренцоиГатунские замки; ехать вПанама-Сити	
Обвенчались	Каско-Вьехо;Кальсада-де-Амадор	
Чт	Перелет вБокас-дель-Торо; изучитьБокас Таун	Отель Посада Лос Дельфинес
Пт	Отдохните наБока дель Драго(Пляж морских звезд)	
Суббота	Пляж Красной ЛягушкииБлафф-Бич	
Солнце	Кайос Сапатилья	
Пн.	Рейс вПанама-Сити	Рэдиссон Отель Панама Канал
Вт	Паром доЛас Перлас;Плайя Ларга	Бед Энд Брекфаст Джеральд
Обвенчались	Плайя Галеон	
Чт	Плайя-Эджекутива	
Пт	Подводное плавание на острове Чапера;Плайя-Касике	
Суббота	Паром доПанама-Сити	Краун Плаза Аэропорт
Солнце	Полет домой	

Как видите, мы арендовали машину в Панама-Сити. В целом, управлять арендованным автомобилем в Панаме несложно. Дороги, даже в сельской местности, обычно содержатся в хорошем состоянии, и большинство панамцев не являются грубыми или агрессивными водителями. Дорожные знаки, такие как ограничение скорости, встречаются часто и их легко понять. За пределами Панама-Сити на дорогах не так уж много машин, что обеспечивает спокойную езду.
Однако вождение в Панама-Сити очень похоже на вождение в больших городах США. На дорогах слишком много машин, а движение в час пик просто ужасное. Избегайте этого любой ценой. Вне часа пик вождение автомобиля — лучший способ добраться до места назначения в Панама-Сити. Иногда бывает трудно найти парковку, но мы всегда могли найти место, даже если для этого нам приходилось пройти несколько городских кварталов.

Многие рекомендуют Waze в качестве GPS. После того как у нас был не очень хороший опыт работы с Waze в Коста-Рике, мы использовали карты Google на протяжении всей поездки в Панаму, и у нас не возникло никаких проблем. Просто заранее сохраните карты дорог на свой мобильный телефон, чтобы вам не требовалось активное подключение к Интернету во время вождения.

5. Основные моменты Панама-Сити

Панама-Сити (исп. Сьюдад-де-Панама) — крупнейший город Панамы с населением чуть менее 900 000 человек и 1,5 миллиона человек в агломерации. Это столица страны и ее самый развитый город.

Основанный в 1519 году, Панама-Сити стал частью торгового пути, по которому перевозилась большая часть золота и серебра, которые Испания грабила у туземцев. В 1671 году город сгорел, когда на него напали и разграбили пираты. Два года спустя Панама-Сити был восстановлен примерно в 5 милях (8 км) от своего первоначального местоположения. Первоначальное сгоревшее место все еще существует и теперь является туристической достопримечательностью под названием «Панама-Вьехо» (Старая Панама) или «Панама-ла-Вьеха».
Новое место — еще одно место, которое вы не должны пропустить. Называется он «Каско-Вьехо» (Старый квартал).

В 1855 году открылась Панамская железная дорога для перевозки людей и грузов между Тихим и Атлантическим океанами. Хотя он был построен под руководством контролировавших его США, он принес городу немало богатства.
Еще больше богатства региону принесло более полувека спустя, когда в 1914 году открылся Панамский канал. Как и ранее Панамская железная дорога, канал был построен США и находился под контролем США до 31 декабря 1999 года. Даже сегодня Панамский канал является одним из основных источников дохода для страны. В 2019 финансовом году доход от платы за проезд по каналу составил почти 2,6 миллиарда долларов США по сравнению с 1,9 миллиарда долларов США пятью годами ранее.

Климат, который вы можете ожидать в Панама-Сити, показан здесь:

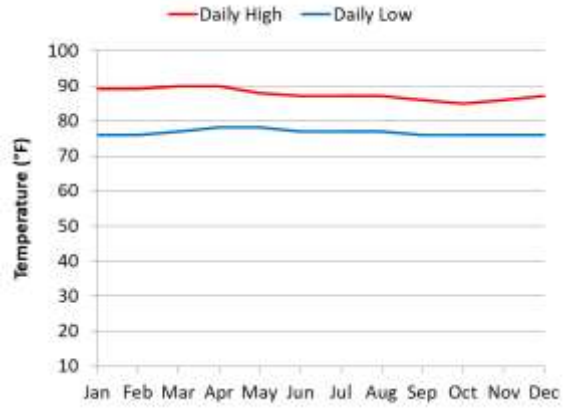

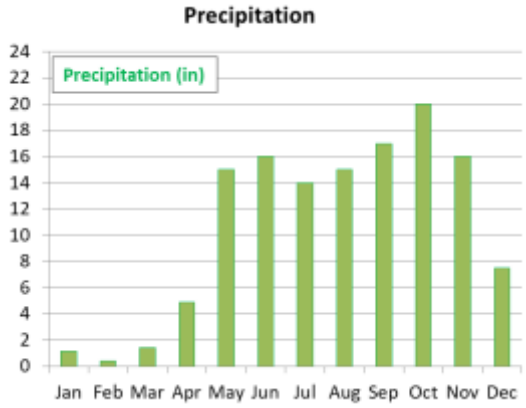

Панама-Сити — лучшие достопримечательности:
HYPERLINK \l "i52" Панама-Вьехо (Старая Панама)
Каско-Вьехо (Старый квартал)
Кальсада-де-Амадор
Замки Мирафлорес

Отели, в которых мы останавливались:
Бест Вестерн Плюс Панама Дзен Отель
Кантри Инн & Сьютс Панама Канал
Краун Плаза Аэропорт













5.2 Панама-Вьехо (Старая Панама) (карта,обзоры,веб-сайт,карта сайта)
Панама-Вьехо, или Панама-ла-Вьеха, представляют собой остатки первоначального поселения Панама-Сити, которое было разграблено пиратами в 1671 году и впоследствии сожжено. В 1997 году он был объявлен объектом Всемирного наследия и является одной из главных туристических достопримечательностей Панама-Сити.
Основанный в 1519 году, это было первое постоянное европейское поселение на Тихом океане. В 1521 году ему был присвоен статус «города», и он стал отправной точкой для экспедиций в Перу, а позднее — важной частью пути, по которому большая часть золота и серебра, украденных испанцами у туземцев, переправлялась в Испанию.
За прошедшие годы город пострадал от многочисленных пожаров, нападений пиратов и коренных жителей и даже землетрясения. Но ничто не было столь разрушительным, как пожар 1671 года, от которого пострадал город, насчитывавший теперь 10 000 жителей, после того как валлийский пират Генри Морган разграбил город со своей армией в 1400 человек. Неясно, подожгли ли город пираты или генерал де Гусман вызвал пожар, взорвав пороховые погреба. Руины так и не были восстановлены, и вместо этого два года спустя Панама-Сити был восстановлен примерно в 5 милях (8 км) от этого места, в месте, которое сейчас известно какКаско-Вьехо.
Руины, которые вы видите сегодня в Панама-Вьехо, — это всего лишь руины. Но они пролили свет на то, как выглядели здания около 450 лет назад.



Часы работы: со вторника по воскресенье с 8:30 до 16:30.
Входная плата: взрослые, не являющиеся гражданами Панамы: 15 долларов США (принимаются карты Visa и Master Card при наличии удостоверения личности с фотографией).
Рекомендуемое время: 2 часа
Парковка: бесплатная парковка
Экскурсии: доступны экскурсии с гидом, но их необходимо спрашивать на стойке регистрации.

На карте Панама-Вьехо указано 20 объектов и 4 улицы. Вот что они собой представляют:
1. Пуэнте-дель-Матадеро (Мост скотобойни) (карта)
Не позволяйте названию «Мост скотобойни» сбить вас с толку. Этот каменный мост 1607 года, который, вероятно, заменил старый деревянный мост, получил свое название от расположенной неподалеку скотобойни. В прошлом этот мост был въездом в Панама-Сити. Его построили потому, что во время прилива в город и покидать его было сложно и опасно. Не только потому, что людям нужно было бы переплыть реку, но и потому, что жившие здесь кайманы пытались ими полакомиться.
Предполагается, что пират Генри Морган и его люди проникли в город через мост.













Судя по всему, дома имели деревянные стены на каменном основании. То, что вы можете увидеть сегодня, — это каменные основания оригинальных колонн.

9. Касас Террин (Дома Террин) (карта)
Построенный в 17 веке Франсиско Террином, сохранились руины нескольких элитных домов. Дома имели каменный фундамент, деревянные стены сверху, небольшие внутренние дворики, кухни под открытым небом, отдельные помещения для прислуги и большую арку, ведущую кПласа Майор.



10. Пласа Майор (Главная площадь) (карта)
Пласа-Майор была социальным, культурным, экономическим, религиозным и политическим центром города. Он был увеличен примерно в 1600 году. На западе и севере находятсяКасас ТеррининКасас Оэсте, а на востоке —Кафедральный собориратуша.

11. Catedral y Mirador de la Torre (Собор) (карта)
Собор с каменными стенами, который вы видите сегодня, является как минимум четвертым собором на этом месте. Первые три были деревянными постройками, первая из которых была построена здесь в 1535 году. Нынешняя каменная постройка была построена между 1619 и 1626 годами, а ее башня использовалась как звонница и сторожевая башня. Сегодня вы можете подняться на 115 ступенек и использовать ее как смотровую площадку на трех уровнях, откуда открывается прекрасный панорамный вид на Панама-Вьехо и современный Панама-Сити.















13. Casa Alarcón (Дом Аларкона) (карта)
Первоначально на этом месте стоял арендованный дом, построенный в 1590 году. Арендная плата была использована церковью для финансирования восстановления собора. Дом обычно занимал епископы и поэтому стал известен как Дом епископа.
В 1640 году дом был продан с аукциона, и новый владелец Педро де Аларкон снес его, чтобы построить величественный каменный дом, руины которого мы видим сегодня. Размер Casa Alarcón в 900 м² позволяет предположить, что в то время это был самый большой дом в городе. Благодаря своему выгодному расположению дом стал популярным местом приема самых именитых гостей.

14. Casas Reales (Королевские дома) (карта)
Королевские дома, расположенные на дальнем востоке Панамы-Вьехо, были настоящим центром власти в городе. Здесь располагались офисы королевского правительства, такие как резиденция губернатора, королевский двор и казначейство, а также тюрьма. Этот комплекс строился в несколько этапов на протяжении 16 века и был отделен от города частоколом и рвом.
Некоторые здания были деревянными (например, Дом президента, Королевское казначейство), а некоторые — каменными (например, Королевский двор, тюрьма).
Землетрясение 1621 года нанесло серьезный ущерб, который был устранен, но из-за продолжающегося разрушения зданий некоторые из них были снесены в 1647 году. Несмотря на то, что существовали планы строительства нового комплекса, о новых зданиях ничего не известно. Возможно, они даже не были построены.

15. Casas de los Genoveses (Дом Дженовезе) (карта)
В 16 веке генуэзские купцы Доминго Грилло и Амбросио Ломелин построили несколько одноэтажных построек в восточной части города, которые стали известны как «Дом Дженовезе». Считается, что они использовались в качестве штаб-квартиры работорговли.

16. Conjunto Conventual de Santo Domingo (Монастырь Санто-Доминго) (карта)
Монастырь монахов-доминиканцев был основан в 1571 году, а первое здание было построено в 1577 году как деревянное строение. В 17 веке его заменили каменной и кирпичной постройкой, которая лишь незначительно пострадала во время землетрясения 1621 года.
Как и собор, его фасад был ориентирован на север. Здесь был один монастырь, внутренний дворик которого был окружен галереей.

17. Conjunto Conventual de San José (Монастырь Сан-Хосе) (карта)









20. Estacionamientos junto al Conjunto Conventual de Santo Domingo (автостоянка) (карта)

Улицы Панамы-Вьехо

Панама-Вьехо в общих чертах придерживалась королевских указаний 1513 года, которые требовали, чтобы города Америки имели четко упорядоченный дизайн улиц и распределение участков. Они также рассказали, какие идеальные места дляГлавная Плазаи главной церкви.
В Панама-Вьехо планировка улиц и главной площади представляет собой почти квадраты, но не идеальные площади, улицы также не были идеально прямыми или даже параллельными друг другу, а городские кварталы имели разные размеры. Особенно на северных окраинах улицы и участки были неровными, поскольку соответствовали топографии местности.
Ниже перечислены основные улицы. Имейте в виду, что были и другие улицы, которых больше не существует.

Калле де ла Каррера (Королевская дорога)

Начиная сМост Матадеро, это была главная дорога города. Я закончил наГлавная Плаза.

Калле де Санто-Доминго (Санто-Доминго-роуд)

Начиная сГлавная Плаза, эта дорога вела кМонастырь Санто-Доминготи продолжалась доКоролевский мостии Королевской дороги, которая соединяла Панама-Сити с Портобело.

Калле де Эмпедрада (Галечная дорога)

Калле де Эмпедрада начиналась на улицеГлавная Плазаи заканчивалась на улицеМонастырь Сан-Франциско, соединяющей основные религиозные здания города. Эмпедрада в переводе с испанского означает «галечная», и на самом деле большая часть дороги была галечной.

Калле дель Обиспо (Бишоп-стрит)
Эта дорога получила свое название потому, что проходила напротив того места, где долгое время жил городской епископ (Обиспо = епископ).

5.3 Каско-Вьехо (Старый квартал) (карта,обзоры,веб-сайт)
Через два года после того, как первоначальное поселение Панама-Сити,Панама-Вьехо, сгорело и было заброшено, оно было переселено на территорию, которая сейчас называется Каско-Вьехо (также называемая Каско-Антигуо или Сан-Фелипе).
По состоянию на 1997 год Каско-Вьехо является объектом Всемирного наследия, в котором сохранились красивые здания «Старого квартала», и является одной из главных туристических достопримечательностей Панама-Сити.
Каско-Вьехо лучше всего исследовать во время самостоятельной пешеходной экскурсии. Парковку найти сложно, и начать самостоятельную пешеходную экскурсию можно в любой момент.

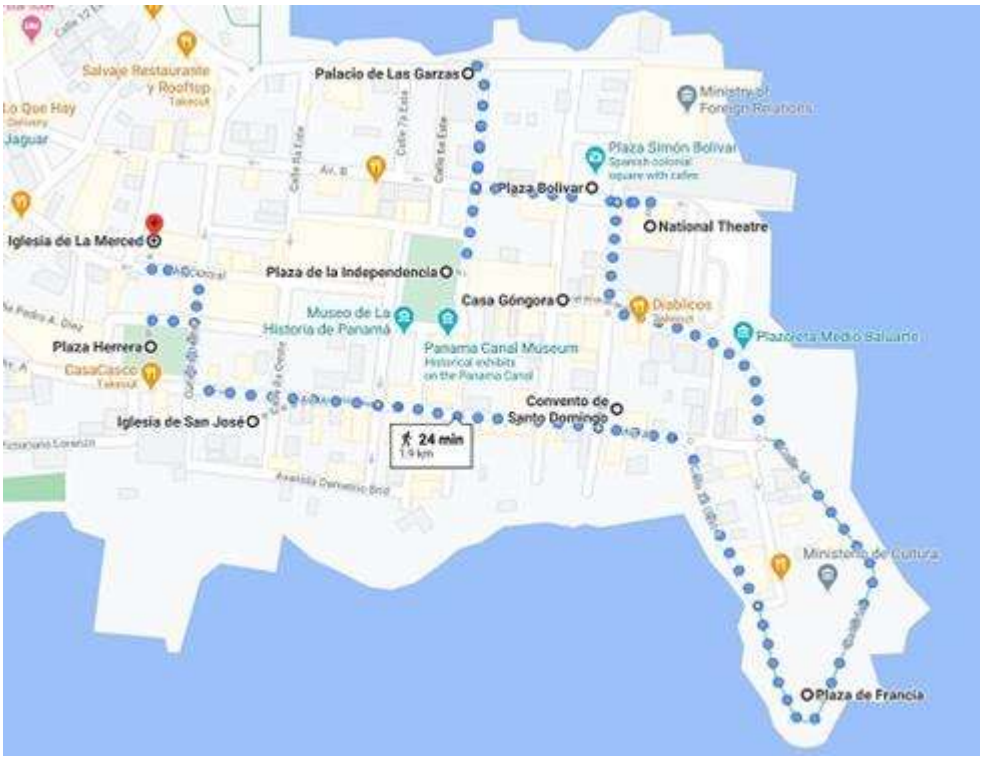

(карта гугла)











1. Площадь Независимости (карта)
На этой площади 3 ноября 1903 года Панама провозгласила свою независимость от Колумбии.







На западе площадь граничит с Кафедральным собором Метрополитана (Метрополитен-собор) (карта,обзоры) или «Соборной базиликой Санта-Мария-ла-Антигуа» с серым фасадом из тесаного камня и белыми колокольнями в неоклассическом стиле по обе стороны. Это епископская кафедра Панамской архиепархии. Строительство началось в 1688 году и было окончательно освящено в 1796 году. Зайдите внутрь, чтобы взглянуть на витражи, остальной интерьер очень простой.

На юге площадь граничит с Museo del Canal Interoceánico (карта,обзоры,сайт на испанском языке). Это неоклассическое здание было первоначально построено как Гран-отель в 1875 году. Французы превратили его в штаб-квартиру канала в 1881 году, а позже оно использовалось в качестве офисов Комиссии по каналу США. В 1997 году он был отремонтирован и вновь открыт как Музей канала, который считается одним из лучших музеев Панама-Сити. Лишь немногие







2. Паласио де Лас Гарсас (Президентский дворец) (карта,обзоры)
Построенный в 1673 году, Паласио де Лас Гарсас стал «Белым домом» Панамы, где официально проживает президент Панамы, в 1885 году. В отличие от Белого дома в Вашингтоне, округ Колумбия, некоторые президенты Панамы предпочли жить в другом месте города.
Еще в 17 веке здание служило резиденцией испанского губернатора. Самая значительная реконструкция произошла в 1922 году, когда были добавлены двор, «мавританская» комната и две новые башни. В 1934 году был добавлен лифт, чтобы президент США Франклин Д. Рузвельт мог добраться до своей спальни во время своего пребывания.
Салон Амарилло (Желтая комната), пожалуй, самое важное помещение в здании. Здесь происходит большинство официальных мероприятий.
Salon de los Tamarindos (Комната Тамаринда) — президентская столовая. Он был назван в честь прекрасных фресок панамского художника Роберто Льюиса, которого вдохновили тамариндовые деревья, которые он увидел во время своего визита на остров Табога.



3. Площадь Боливар (карта,обзоры)
После разрушительного пожара этот квартал был преобразован в Пласа-де-Сан-Франциско в 1756 году. В 1883 году площадь была переименована в Плаза Боливар в честь Симона Боливара, героя независимости от Испании.
В центре площади находится статуя Симона Боливара.















Церковь Сан-Фелипе-де-Нери (карта,обзоры), расположенная к юго-западу от площади, была построена с 1684 по 1688 год, что делает ее одной из первых церквей в Каско-Вьехо. Он неоднократно подвергался пожарам, но всегда восстанавливался. Эта церковь известна своей простотой и, немного спрятанной сзади, большим вертепом. Говорят, что когда церковь в последний раз реставрировали в 2014 году, ее подарил местный житель, построивший это удивительное произведение искусства.

4. Teatro Nacional (Национальный театр) (карта,обзоры,сайт на испанском языке)
В 1904 году было приказано построить Национальный театр Панамы. Строительство началось в 1905 году на территории старого монастыря Консепсьон (который был преобразован в военные казармы в 1862 году) и закончилось в 1908 году. Торжественное открытие состоялось в том же году, когда была представлена «Аида» Верди.
Театр спроектировал итальянский архитектор Дженаро Руджери.
Интерьер поистине великолепен: большие люстры, расписанные золотом балконы, бюсты известных писателей и потолочные фрески, написанные самым известным художником Панамы Роберто Льюисом.
В Национальном театре проводятся крупные культурные мероприятия, включая театральные, оперные и балетные представления.























7. Иглесия де Санто-Доминго (карта)
Построенная в 1678 году церковь пострадала от нескольких пожаров. После пожара 1781 года он был заброшен и сохранился в виде руин. Необычная несущая кирпичная арка (Arco Chato), почти плоская и поэтому почти не арка, в наши дни привлекает туристов. Однако его претензия на известность заключается в том, что, когда в США обсуждали, будет ли Панама или Никарагуа лучшим местом для строительства канала, противодействующая гравитации арка, возможно, склонила чашу весов в пользу Панамы, поскольку это было воспринято как доказательство того, что в Панаме очень низкая сейсмическая активность.
Арко Чато имеет высоту 35 футов и ширину 49 футов. К сожалению, он упал в 2003 году, но был восстановлен.

























10. Иглесия де ла Мерсед (карта,обзоры)
Построенный в 1680 году фасад церкви был перенесен по камню из ееоригинальный сайтвПанама-Вьехона ее нынешнее место в Каско-Вьехо.
В церкви также есть музей с историческими религиозными документами. К таким документам относятся свидетельства о рождении, записи о крещении, браке и смерти исторических личностей и простых гражданских лиц. Среди документов - запись о крещении генерала Томаса Эрреры,

свидетельство о браке Мануэля Амадора Герреро и его жены Марии Оссы де Амадор, а также свидетельство о браке поэта Рикардо Миро и его жены Изабель Гримальдо.

Если вам все еще хочется прогуляться по большим городским кварталам, продолжайте движение до площади Пласа-Санта-Ана. В противном случае вы можете вернуться на площадь Независимости (карта).

11. Плаза Санта-Ана (Плаза Святой Анны) (карта)
Эта площадь расположена на самой высокой высоте Каско-Вьехо. В прошлом веке, когда Санта-Ана была центром Панама-Сити, площадь Санта-Ана использовалась как рынок, место для вечеринок, место для корриды, а также была ареной политических митингов, беспорядков и народных ярмарок. Сейчас все изменилось, и в этом парке вы найдете много пенсионеров. Изначально пустующая площадь была создана в 1892 году как парк со скамейками и деревьями. Беседка была построена между 1920 и 1922 годами, на ней располагались гостиницы, кинотеатры, магазины и кафе.
Рядом находится кафе Coca Cola (карта), которое славится главным образом своими завтраками и привлекает множество местных жителей и некоторых туристов.



Иглесия-де-Санта-Ана (Церковь Святой Анны) (карта)
Эта церковь посвящена святой Анне, матери Девы Марии. Он был освящен в 1764 году и восстановлен в 1854 году после того, как сгорел. Позднее реконструкция придала ему нынешний вид.
Иглесия-де-Санта-Ана была объявлена национальным историческим памятником в 1980 году.

Теперь вы можете вернуться на площадь Независимости 1 (карта), чтобы завершить самостоятельную пешеходную экскурсию.













5.5 Замки Мирафлорес (карта,обзоры,веб-сайт)
Шлюзы Мирафлорес — самые южные шлюзы и один из трех шлюзов, образующих Панамский канал. Мирафлорес — это название небольшого озера, которое отделяет эти шлюзы от шлюзов Педро Мигеля на севере. Здесь корабли поднимаются или опускаются (в зависимости от направления движения) на высоту 54 фута (16,50 м) в два этапа.
Позади центра для посетителей, в котором есть несколько экспонатов и театр (стоит посмотреть фильм), находится смотровая площадка, где можно увидеть работающие замки. Это потрясающее зрелище, и, в зависимости от загруженности канала, вы легко можете провести там 1 или более часов. Смотровая площадка находится под навесом, который защищает от солнца, но здесь все равно может быть очень жарко. К счастью, на территории есть ресторан, где можно купить мороженое.
Большинство судов являются грузовыми, но время от времени вы увидите пассажирские катера и круизные лайнеры, проходящие через шлюзы, и вы увидите, как толпы сходят с ума, когда все машут друг другу.








MSC ZLATA II









Ниже представлен короткий видеоролик. Нажмите на него, и вы будете перенаправлены нахttps://youtu.be/vXP7_fGCJbA.





5.7 Отель Рэдиссон Панама Канал (карта,обзоры,веб-сайт,книга)
Мы останавливались в этом отеле, когда он еще назывался Country Inn & Suites Panama Canal. Наше пребывание здесь длилось всего одну ночь, и на следующее утро в 6:30 утра мы отправились на паром до острова Контадора в Лас-Перлас (Жемчужные острова).
Это большой и красивый отель, который на несколько классов выше обычного Country Inn & Suites в США. В нашем номере было 2 двуспальные кровати, тихий и эффективный кондиционер, письменный стол и стул. В ванной комнате был тропический душ и единственная раковина. Шампунь, мыло и гель для душа были предоставлены.
Завтрак подавали в форме шведского стола с хорошим выбором горячих блюд, фруктов, хлопьев, хлеба и мармелада, блинов, йогурта и неограниченного количества кофе и чая.
Обогрев помещения осуществлялся путем установки желаемой температуры и перевода кондиционера в режимы «Авто» и «Охлаждение».
По телевизору были англо- и испаноязычные каналы.
Мне понравилось, что отель позволил нам оставить наш большой чемодан на хранение за несколько дней до заезда, потому что мы не хотели брать его с собой во время нашего визита в Бокас-дель-Торо.
В отеле был водитель, который утром взял с нас 7 долларов за короткую поездку до парома Табога. 7 долларов не подлежат обсуждению, и нам сказали, что если мы хотим платить меньше, нам следует вызвать такси.
В шаговой доступности был только TGI Friday, для всего остального нужна была машина.
Короче говоря: это действительно хороший отель, и мы бы остановились там снова, если бы у нас был прокатный автомобиль.













6. Однодневный тур по Комарке Гуна Яла (острова Сан-Блас) (карта,обзоры,веб-сайт)

6.1 Общая информация
С 2011 года название островов Сан-Блас официально: Комарка Гуна Яла. Это «коренная комарка», автономная провинция коренных народов народа гуна. Столица — Эль-Порвенир.

Многие, возможно, этого не знают, но в конце 1690-х годов в рамках так называемой схемы Дариена Королевство Шотландия основало колонию в районе Панама-Сити, надеясь создать сухопутный путь между Атлантическим и Тихим океанами. Звучит знакомо? Да, это было примерно за два столетия до Панамского канала!

К сожалению, голод и тропические болезни поразили колонию, а сговор между Ост-Индской компанией и Королевством Англии привел к гибели большинства колонистов и, в конечном итоге, к краху колонии. После того, как испанцы осадили город и блокировали порт, поселение сдалось в 1700 году. Из первоначальных 2500 шотландских колонистов осталось лишь несколько сотен, которые были эвакуированы. Эта неудача обошлась очень дорого, поскольку шотландская компания Darien, которая теперь была полностью убыточной, обеспечивалась примерно 20% всех денег, обращавшихся в Шотландии. Эта потеря привела к банкротству шотландское правительство и стала одним из факторов, приведших к потере суверенитета Шотландии в пользу Англии.

Колумбийский закон 1870 года создал графство Туленега, в которое входило то, что сейчас называется Комарка Гуна Яла, и признало Гуна владельцами собственности. После отделения Панамы от Колумбии в 1903 году Закон был проигнорирован, и большая часть региона была передана новой Республике Панама, а небольшая часть осталась за Колумбией.
Теперь, когда нация Гуна была разделена, посторонние начали вести разведку на землях Гуна, а люди Гуна подверглись насилию со стороны колониальной полиции, недовольство среди Гуна росло. В конечном итоге это привело к революции Гуна в 1925 году, когда Гуна провозгласила независимую Республику Туле и отделилась от Панамы.
Затем был заключен мирный договор, в котором правительство Панамы обязалось защищать обычаи Гуна и который заложил основу для того, чтобы территория Гуна в конечном итоге стала автономной провинцией в составе Панамы. Окончательные границы были установлены в 1953 году.

Когда вы посетите Комарка Гуна Яла, вы заметите, насколько бедны местные жители. Экономика Гуна Ялы в основном связана с сельским хозяйством, рыболовством, ремесленным производством (особенно «молас», представляющим собой традиционную женскую одежду Гуна, изготовленную вручную) и некоторым туризмом.

Важно: если вы посещаете Территорию Гуна, вам необходимо получить разрешение от местных жителей, если вы хотите сфотографировать или снять их на видео. Некоторые откажутся, а другие попросят денег, прежде чем дать разрешение.

Ниже представлен короткий видеоролик. Нажмите на него, и вы будете перенаправлены наhttps://youtu.be/8syQ0xQ_d_M.



6.2 Однодневная поездка в Комарка Гуна Яла (острова Сан-Блас)



Мы использовали Сан-Блас-Фронтера (веб-сайт) для однодневной поездки в Комарка-Гуна-Яла, острова Сан-Блас. Общение с Луисом было легким; Обычно он отвечал на мои электронные письма в течение нескольких часов.
В 5 утра нас подобрал в нашем отеле в Панама-Сити водитель из страны Гуна Яла на большом пикапе. Водитель хорошо говорил по-английски и продолжил путь в другой отель, чтобы забрать вторую пару.
Поездка в Пуэрто-де-Карти (карта) прошла без происшествий. Во время поездки была 30-минутная остановка у довольно большого супермаркета, где наш водитель ждал других, у которых он хотел что-то купить. Позже, свернув с основного шоссе (Шоссе 1), мы пошли на север по дороге со множеством больших выбоин. Примерно на полпути, незадолго до границы с территорией Гуна Яла, сигнал сотового телефона пропал.
На границе каждый мог остаться в грузовике, но должен был предъявить паспорта и заплатить за вход наличными (только 20 долларов). В конце дороги, в Пуэрто-де-Карти, усеянный выбоинами тротуар заканчивается, и вы попадаете на большую грунтовую парковку, где есть несколько деревянных причалов и множество небольших лодок. На стоянке мы заплатили нашему водителю 115 долларов (= 135 долларов, согласованная цена - 20 долларов за вход, которые мы заплатили на границе) наличными (только) на человека. Он направил нас к лодке, которая должна была стать нашей лодкой на этот день.
Двое Гуна Яла, управлявшие лодкой, не говорили по-английски; только испанский и родной язык.
Во время нашей поездки небо было пасмурным, но солнце несколько раз выглядывало из-за облаков, но временами шел небольшой дождь.
Несмотря на то, что море было довольно спокойным, лодка шла очень быстро, и мы изрядно промокли. Другая пара, которая изначально сидела позади нас, промокла и попросила пересадить ее перед нами. Поскольку лодка была очень быстрой, передняя часть лодки часто поднималась в воздух, что приводило к многочисленным жестким приземлениям.

Наша первая остановка была на острове, где мы позже пообедали – извините, никто не сказал нам, как называется этот остров. Другой паре показали их каюту, которую они арендовали на 1 ночь. Затем к нам присоединилась группа из 5 человек, и лодка доставила нас к первому пункту назначения.

Это была песчаная отмель посреди океана, глубиной около 2 футов, окруженная морской травой. За исключением двух морских звезд и ската, больше не на что было смотреть и чем заняться. Член другой группы прогуливался, а затем нырял по морской траве и подтвердил, что здесь нет ни рыбы, ни других морских звезд. Персонал лодки раздавал снаряжение для подводного плавания всем желающим, но это было бесполезно, поскольку больше смотреть было не на что.







Примерно через 20 минут мы продолжили путь к другому острову (названия нам опять же не сказали), где нам сказали, что нам следует расслабиться в течение следующих 90 минут. Этот остров был довольно маленьким, и, кроме нескольких минут, потраченных на прогулку по острову, сидя в предоставленных стульях или гамаках, больше не на что было смотреть и чем заняться. Я пытался войти в воду и заняться снорклингом, но морское дно было каменистым, и по нему было трудно ходить, если у вас не было водной обуви. В воде была плохая видимость, и я не увидел ни рыб, ни кораллов.



































7. Бокас-дель-Торо: лучший пляж Панамы (карта,сайт 1,сайт 2)

7.1 Общая информация

Бокас-дель-Торо — провинция Панамы. Когда туристы говорят о Бокас-дель-Торо, они обычно имеют в виду архипелаг Бокас-дель-Торо, который представляет собой группу из 50 рифов и около 200 крошечных островков в Карибском море.

Главный населенный пункт —Бокас Таун. До Бокаса лучше всего добираться на самолете. Международный аэропорт Бокас-дель-Торо «Исла Колон» (код аэропорта BOC) расположен в городе Бокас, в нескольких минутах ходьбы от многих отелей, ресторанов и туристических катеров.

Город Бокас также обслуживается паромами из Альмиранте, Чангинолы и Чирики-Гранде с материка.

Христофор Колумб прибыл сюда в 1502 году во время своего четвертого (и последнего) путешествия в Новый Свет в поисках прохода между Атлантическим и Тихим океанами. Остров Колон, где находится город Бокас, был заселен для производства бананов в начале 1900-х годов, и город Бокас стал их региональной штаб-квартирой. В 1920-х годах здесь проживало более 20 000 человек, а Бокас-Таун был одним из самых процветающих городов Панамы. Затем случилась эпидемия бананов, и операции были прекращены и перенесены на материк. Сегодня местное население составляет около 4000 человек.

На туризм приходится ок. 95% экономики региона. В отличие от многих других мест Карибского бассейна, в Бокас-дель-Торо нет больших отелей, расположенных вдоль пляжей, или крупных курортов, охватывающих целые острова. Вместо этого вы найдете множество небольших отелей и пансионатов.

Хотя в городе Бокас есть дороги с твердым покрытием, многие дороги немощеные и соединяют лишь несколько районов острова Колон. На большую часть острова, включая несколько отелей, можно добраться только на лодке. На других островах архипелага даже нет дорог.

Не волнуйтесь, есть водные такси и туры, которые могут доставить вас в любую точку архипелага.

Климат, который вы можете ожидать в Бокас-Тауне, показан здесь:

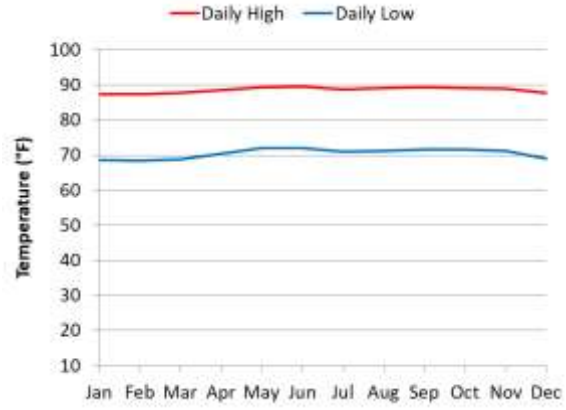

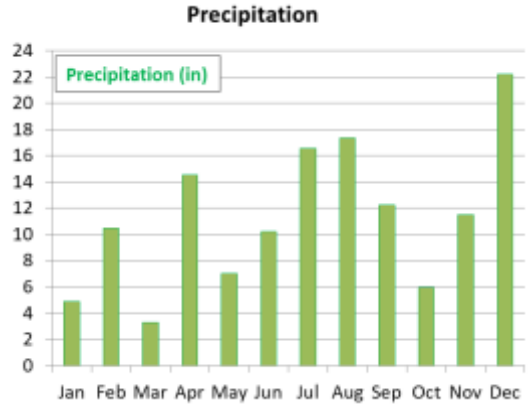











Ниже представлен короткий видеоролик. Нажмите на него, и вы будете перенаправлены наhttps://youtu.be/D_P5eEJqP2I.



Ниже представлен короткий видеоролик. Нажмите на него, и вы будете перенаправлены наhttps://youtu.be/pMntEuc-BII.























































7.4 Кайос Сапатилья (карта,обзоры)
Кайос-Сапатилья — два острова в Национальном морском парке Исла-Бастиментос. Единственный способ добраться туда — совершить экскурсию на лодке, которая приведет вас к другим достопримечательностям. Мы забронировали тур через наш отель, и на следующее утро туроператор забрал нас из нашего отеля. Тур приведет вас только на один из островов, потому что другой находится под защитой. Честно говоря, я думаю, что на Кайос-Сапатилье, наверное, лучший пляж во всей Панаме. Здесь ярко-белый песок и невероятно бирюзовые воды, которые хороши для купания и подходят для подводного плавания.





















7.5_ Пляж Красной Лягушки (карта,обзоры)
Пляж Красная лягушка на острове Басиментос назван в честь лягушки рана рохо (красная лягушка), которую здесь можно было встретить в прошлом. В настоящее время, учитывая близлежащий курорт Red Frog Beach Island Resort, другие отели и рестораны, здесь слишком много людей, а лягушек редко можно увидеть. Время от времени вы можете увидеть местных детей, которые поймали одного, чтобы покрасоваться перед туристами. Добраться сюда можно на водном такси из города Бокас примерно за 7 долларов. Пляж находится в 15 минутах ходьбы от причала водного такси.
Red Frog Beach – один из лучших пляжей Бокас-дель-Торо.



7.6 Плайя-Блафф (Блафф-Бич) (карта,обзоры)
Этот участок золотого песка длиной 3 мили (5 км) — лучший пляж, ближайший к городу Бокас на острове Колон. Он популярен среди серферов. Вывешены предупреждающие знаки, предупреждающие, что нельзя заходить в воду для купания.
потому что в океане сильные разломы, которые стоили жизни многим людям. Так что не делайте этого!
Вы можете либо взять такси за 10 долларов (в одну сторону), либо арендовать велосипед, чтобы поехать туда. На пляже есть отели и рестораны.



7.7 Отель Posada Los Delfines (карта,обзоры,веб-сайт,книга)
Отель расположен в северной части города, примерно в 4 кварталах (1/4 мили, 400 м) от входа в аэропорт. Ночью здесь довольно тихо, а днем мимо проезжают автомобили, гольф-кары, грузовики и автобусы, производящие некоторый шум.
Мы остановились в номере 206 на 4 ночи, это по сути номер с плиточным полом и 2 кроватями. Побеленные стены действительно нуждались в свежем слое краски, так как на них было много пятен, а в некоторых местах краска стерлась.
Там был небольшой комод с зеркалом, крошечный столик и крошечный стул.
В одном углу стоял деревянный каркас, который служил хранилищем и местом, где можно было повесить одежду.
На шторах есть дыры и пятна. Под занавеской на полу мы увидели множество крошечных насекомых. Большинство из них были мертвы, но некоторые живы. Однажды мы нашли много дохлых мух на подушке моей жены. Персонал отеля сразу же обменял, но мы до сих пор удивляемся, как они оказались на подушке.
Кондиционер работал тихо и эффективно, хотя пульт дистанционного управления работал плохо.
По телевизору мы нашли 2 англоязычных канала, остальные были на испанском.
Дверь в ванную не могла быть полностью закрыта или заперта, так как дверная рама была повреждена.
В ванной была раковина, туалет и душ. Крышка унитаза была на 1 размер меньше унитаза. В ванной комнате предусмотрена естественная вентиляция через прямоугольное отверстие с горизонтальными решетками, но в ней не было ни окон, ни москитной сетки, защищающей от насекомых. Наверное, поэтому нас кусало немало комаров.
В раковине отсутствовала пробка. Как и в спальне, на стене тоже были пятна. Температура воды в душе постоянно колебалась и иногда была слишком горячей или слишком холодной. Было предоставлено только 2 маленьких куска мыла. Ни шампуня, ни средства для мытья тела, ни фена, ни воды в бутылках.
Wi-Fi в номере практически отсутствовал. Вероятно, во время нашего 4-дневного пребывания в нашем номере было 1 или 2 часа Wi-Fi. В первые дни нам, по крайней мере, удалось подключиться к Wi-Fi в ресторане на первом этаже, но позже он тоже стал работать нестабильно. Мы несколько раз просили владельца перезагрузить маршрутизатор. Обычно в ресторане какое-то время после сброса работал Wi-Fi, а потом снова пропадал. Мой совет: не рассчитывайте на подключение к Интернету. Вместо этого сходите в другой ресторан, где есть бесплатный Wi-Fi.
На двери нашей комнаты был простой замок, который можно было легко взломать. В комнате не было ни засова, ни сейфа. Однажды они даже забыли запереть нашу комнату после уборки.
Завтрак был включен. В его состав входили (на человека): 1 стакан апельсинового сока, чашка кофе (с одной добавкой), 3 маленьких ломтика хлеба, 1 порция маргарина и 2 порции мармелада. За дополнительные 2,50 доллара вы получаете небольшую порцию яичницы или омлета.
Персонал отеля дружелюбный и отзывчивый и немного говорит по-английски. Они также могут заказать для вас экскурсии и рассказали, как лучше всего добраться доМорской пляж.
Отель принимает карты Visa и MasterCard для оплаты номера и ужина.
Короче говоря: мы бы не остановились здесь снова из-за отсутствия подключения к Интернету и низкого качества номера.







пришлось пройти через импровизированную таможенную зону, где военная полиция проверяла ручную кладь и паспорта.
Важно: персонал парома погрузит весь багаж в пикап и предоставит его пассажирам после (!) прохождения таможни. На обратном пути люди должны были зарегистрироваться в здании справа от Playa Galeon (опять же, теперь оно изменено наПлайя Ларга). Был еще один паром до Панама-Сити, где регистрация находится внутри здания с левой стороны Плайя Галеон. Паспорта, багаж и ручная кладь были досмотрены военной полицией, прибывшей на импровизированную таможенную территорию ок. 15:10. Затем чемоданы были погружены персоналом парома на пикап и перевезены на лодку. Пассажирам пришлось сесть на шлюпки (вам снова придется пройти несколько футов воды, чтобы сесть на лодку), которые доставили их на паром. В нашем случае паром забрал еще несколько пассажиров с соседнего острова, что продлило поездку почти до 2 часов. Когда вы вернетесь в док Flamenco Marina, вам нужно будет получить свой багаж из открытых контейнеров для хранения перед первой зоной отдыха. Персонал парома не доставит его для вас на сушу. Важно отметить, что паром быстрый, поэтому вы увидите, как его раскачивает боком, и вы увидите много брызг воды даже при спокойном море. Крекеры и напитки можно купить на пароме.

Альтернативой парому являются рейсы Air Panama, которые занимают всего 15-20 минут. Иногда эти рейсы могут быть недорогими, и может иметь смысл совместить полет с поездкой на пароме, чтобы получить лучшее предложение. Однако у Air Panama есть строгие ограничения на провоз багажа, поскольку на этом маршруте летают небольшие самолеты.





































8.5 Плайя-Касике (карта,обзоры)
Плайя Касике — красивый пляж с белым песком и бирюзовой водой в престижном районе с красивыми зданиями. Имейте в виду, что во время прилива вода быстро затопляет пляж. Я дважды недооценил скорость, и мои ценности, включая мобильный телефон, дважды намокли. У скал есть возможность заняться снорклингом, но он не так хорош, как наПлайя Ларга.
Это был самый оживленный пляж, который мы видели на острове Контадора.





















8.7 Плайя-Эджекутива (карта,обзоры)
Плайя Эекутива — один из многих фантастических пляжей острова Контадора. Здесь белый песок и бирюзовая вода, а у скал можно заняться снорклингом. Обычно здесь не очень много людей, но мы видели здесь больше людей, чем вПлайя Ларга, но здесь было не так много людей, как вПлайя Карсике.



























9. Поездка в Портобело, шлюзы Колон и Гатун.

9.1 Портобело (карта,обзоры)

Портобело находится примерно в 60 милях (97 км, 2 часа на машине) к северу от Панама-Сити, на берегу Карибского моря Атлантического океана. Основанный в 1597 году, до начала 18 века он был одним из самых богатых и оживленных портов Испании. Именно отсюда большая часть золота и серебра, награбленного испанцами из Нового Света, была отправлена обратно в Испанию.

Вся важность исчезла, и сегодня Портобело представляет собой небольшой город с населением менее 5000 человек и разрушающимися руинами былой славы.

Говорят, что Христофор Колумб первоначально назвал порт «Пуэрто Белло» («Красивый порт») в 1502 году, но со временем это название изменилось на Портобело. Город неоднократно захватывали англичане и пираты, но Испания обычно довольно быстро его отбивала. Одно сражение, которое британский адмирал Эдвард Вернон возглавил в 1739 году, вошло в историю. В 1726 году британцы потерпели катастрофическое поражение при блокаде Порто-Белло под командованием адмирала Фрэнсиса Хозьера. 13 лет спустя судьба изменилась, и Вернон завоевал Портобело во время «Войны Уха Дженкинса», которая представляла собой 9-летнюю британскую войну против испанцев в Новом Свете с использованием шести кораблей. Эта победа широко праздновалась в Англии, и Вернон стал самым титулованным британцем 18-го века на Британских островах, а дороги и места были названы в честь Портобело, например, Портобелло-роуд, которая ведет к ферме в том, что сейчас является районом Ноттинг-Хилл в Лондоне, была названа Портобело, район в Эдинбурге был назван Портобелло, а казармы Портобелло в Дублине. Победа была недолгой, и в 1741 году Испания отбила Портобело у Вернона.

Поездка из Панама-Сити займет около 2 часов. Вы будете следовать по шоссе 9 до Сабанитаса, а затем следовать указателям на Портобело. Шоссе в хорошем состоянии, и вы можете столкнуться с замедлением движения только в деревнях Сабанитас, пока не доберетесь до Портобело.

Ниже представлен короткий видеоролик. Нажмите на него, и вы будете перенаправлены наhttps://youtu.be/O7GIKdEDVIE.



Когда вы доберетесь до Портобело, слева вы увидитеСантьяго Батарея(карта). Сделайте это своей последней остановкой.

Реал Адуана де Портобело (Королевская таможня Портобело) (карта,обзоры)

Найдите место для парковки возле таможни в центре города. Он находится в нескольких минутах ходьбы от Форта.

В 2018 году таможня подверглась масштабной реставрации. Первоначальное здание было построено в 1630 году, но оно было повреждено артиллерийским обстрелом и землетрясением в



























Батарея Сантьяго (карта)
Когда вы вернетесь в Панама-Сити, сделайте последнюю остановку у батареи Сантьяго, которую вы увидите справа, примерно когда вы покидаете город. Батарея представляет собой оборонительный форт, построенный и хорошо сохранившийся. Это очень похоже на уменьшенную версию форта.







9.3 Замки Гатун (карта,обзоры)
Шлюзы Гатун — самые северные шлюзы Панамского канала. В отличие отЗамки Мирафлорес, смотровая площадка шлюзов Гатун редко бывает занята. Три шлюза поднимают/опускают суда на высоту 85 футов (26 м), каждый имеет размеры 1000 футов (305 м) на 112 футов (34 м).









10. Заключительные замечания

О РУДИ ИЗ РЮКЗАК И ШНОРКЕЛЬ

Я родился в Германии и эмигрировал в США в 2003 году. Мы с женой — поистине многонациональная пара: я с моим немецким происхождением, а она с ее китайским происхождением. Мы оба живем в США.

К сожалению, работа в США означает, что у нас гораздо меньше дней отпуска по сравнению с другими странами, например, США. Германия, и поэтому мы не можем путешествовать очень часто.

Путем проб и ошибок мы нашли свой идеальный стиль путешествий и отдыха. Наши приоритеты — создание памятных моментов, сосредоточение внимания на важных направлениях, планирование времени для встреч с местными жителями и, конечно же, для отдыха.

Мы также научились ценить местную еду и стараться есть как можно больше местных блюд. Просто ради развлечения мы стараемся питаться в одном китайском ресторане в каждой стране, которую посещаем. Совершенно удивительно, насколько различна китайская еда по всей планете.



СОЗДАВАЙТЕ ПАМЯТНЫЕ МОМЕНТЫ
Вы можете сделать 10 000 фотографий во время отпуска, метаться от одной достопримечательности к другой, но в сердце вы запомните то, как вы создавали памятные моменты.

Для меня это было, например. Паучья скала в Каньоне де Челли (слышали когда-нибудь об этом национальном парке США?). Когда я впервые увидел его, я был поражен этим величественным природным обелиском и прекрасным каньоном, в котором он расположен. Я был там еще два раза и до сих пор чувствую то же самое.

Или подумайте об Исла-Мухерес, небольшом острове недалеко от Канкуна, Мексика. На первый взгляд Плайя-Норте считается самым красивым пляжем Мексики, здесь всегда многолюдно, а лодки, стоящие там на якоре, играют громкую музыку.
Под поверхностью Исла-Мухерес очень спокойная, по ней легко ходить, здесь дружелюбные местные жители, хорошая настоящая мексиканская кухня и хорошая интернациональная кухня, и зачастую она очень доступна по цене.

Исла Мухерес — наш личный рай!



СОБРАЙТЕ РЮКЗАК И ТРУБКУ И ПОЕЗЖАЙТЕ

Наш стиль путешествий менялся с годами. В наши дни, когда мы путешествуем, мы собираем вещи налегке, и нам обычно нужен только небольшой рюкзак на человека — см. мой Путешествуя налегкеГид.

С помощью этого руководства я хочу принести вам пользу и помочь вам спланировать собственный расслабляющий отпуск с целью оставить незабываемые моменты!

Пожалуйста, свяжитесь со мной, если у вас есть какие-либо вопросы или комментарии.