Isla Mujeres e Holbox

Le cose migliori da vedere e da fare

Tradotto automaticamente

© backpackandsnorkel.com

Table of Contents

1. Introduzione a Isla Mujeres e Holbox 4
2.1 Dichiarazione di non responsabilità 6
2.2 Diritto d'autore 7
3. Isola Mujeres 8
3.1 Perché dovresti visitare Isla Mujeres 8
3.2 Qual è il periodo migliore per visitare Isla Mujeres 10
3.3 Come arrivare a Isla Mujeres? 11
3.4 Come spostarsi a Isla Mujeres? 14
3.5 Dove alloggiare a Isla Mujeres? 19
3.5.1 Hotel Paradise Suites 21
3.5.2 Villa Kiin 23
3.6 Le migliori spiagge di Isla Mujeres: sabbia bianca e acqua turchese 26
3.6.1 Playa Norte – la migliore spiaggia del Messico 27
3.6.2 Playa Centro 31
3.6.3 Playa La Media Luna 32
3.6.4 Garrafon de Castilla 33
3.6.5 Parco della barriera corallina di Garrafon 38
3.6.6 Kin Ha Beach Club 39
3.6.7 IceBar Messico 40
3.7 Il miglior snorkeling a Isla Mujeres 43
3.7.1 Il miglior snorkeling sulla spiaggia di Isla Mujeres 46
3.7.2 Il miglior snorkeling fuori dalla spiaggia a Isla Mujeres 59
3.7.2.1 Tour degli squali balena 60
3.7.2.2 Tour dell'Isla Contoy 62
3.7.2.3 Tour di snorkeling a MUSA, Manchones Reef, El Farito Reef 67
3.8 Tour a piedi autoguidato di El Centro a Isla Mujeres 78
3.9 Tour di guida autoguidato della parte meridionale di Isla Mujeres 114
3.10 Domande frequenti su Isla Mujeres (FAQ) 164
4. Holbox 168
4.1 Perché dovresti visitare Holbox 168
4.2 Quando visitare Holbox 169

4.3 Cose da sapere prima di andare a Holbox 170
4.4 Come arrivare a Holbox 171
4.5 Sei arrivato a Holbox – e adesso? 173
4.6 Dove alloggiare a Holbox 174
4.6.1 Hotel Puerto Holbox 175
4.7 Dove mangiare a Holbox 177
4.7.1 Recensione di Taco Queto 178
4.8 Cosa fare a Holbox 179
4.9 Spiagge di Holbox 180
4.9.1 Spiaggia Holbox – Playa Holbox 181
4.9.2 Playa Tortuga 183
4.9.3 Punta Cocos 184
4.9.4 Punta Mosquito 185
4.10 Murales/Arte di strada 186
4.11 Conchiglie 187
5. Considerazioni conclusive 188

1. Introduzione a Isla Mujeres e Holbox

La regione messicana di Quintana Roo è una calamita turistica per chi cerca spiagge di sabbia bianca, acqua turchese e cibo messicano. Al suo centro, Cancun è una metropoli trafficata e rumorosa con una popolazione di oltre 700.000 persone.
Non appena lasci Cancun, la frenesia se ne va. Le città a sud, come Playa del Carmen, Tulum, Akumal, Puerto Aventuras e l'isola di Cozumel, un tempo erano tranquilli villaggi di pescatori, ma oggi stanno diventando estremamente popolari tra i vacanzieri e gli espatriati, e quindi sempre più turistiche.

Le persone in cerca di vacanze profondamente rilassanti fuori dai principali bagni turistici si rivolgono verso Isla Mujeres e Isla Holbox per vacanze messicane più autentiche.

Isla Mujeres è diventata piuttosto popolare negli ultimi anni, ma conserva ancora un po' di autenticità, basta cercarla. E haPlaya Norte, che è stata votata più volte come la migliore spiaggia del Messico.

Holbox è ancora il luogo di vacanza fuori dai sentieri battuti che alcune persone desiderano. Su Holbox puoi muoverti con l'inglese, ma parlare spagnolo aiuta e il contante è ancora il re.

2.1 Dichiarazione di non responsabilità

In questa guida stiamo facendo del nostro meglio per darti le informazioni più accurate. Nel corso del tempo, tuttavia, i prezzi, gli orari e anche le attrazioni sono soggetti a modifiche. Pertanto, io e backpackandsnorkel.com non possiamo essere ritenuti responsabili delle esperienze degli utenti durante il viaggio. Ti consiglio vivamente di scrivere o chiamare le attrazioni che intendi visitare per avere conferma quando pianifichi il viaggio.

Inoltre, ti preghiamo di stare attento, di fare attenzione a ciò che ti circonda e di tenere d'occhio le tue cose. I borseggiatori e altri criminali possono facilmente rovinare anche la vacanza meglio pianificata.

2.2 Diritto d'autore

Questo sito web e il suo contenuto sono coperti da copyright di 'Rudy at Backpack and Snorkel”. Tutti i diritti riservati. È vietata qualsiasi ridistribuzione o riproduzione parziale o totale dei contenuti in qualsiasi forma. Il contenuto di questo sito (comprese le foto) non può essere venduto, ristampato o utilizzato per scopi commerciali senza il consenso scritto di 'Rudy at Backpack and Snorkel'. Non è possibile, se non con la nostra espressa autorizzazione scritta, distribuire o sfruttare commercialmente il contenuto. Né puoi trasmetterli o memorizzarli su qualsiasi altro sito web o altra forma di sistema di recupero elettronico.

3. Isola Mujeres

3.1 Perché dovresti visitare Isla Mujeres

Isla Mujeres in Messico ci ha rubato il cuore e la consideriamo il nostro paradiso personale!

Presenta spiagge di sabbia bianca (Playa Norteè presumibilmente la migliore spiaggia del Messico), acqua turchese e autentico cibo messicano. Playa Norte offre ottime possibilità di nuoto, ottimo snorkeling, anche per principianti, e ottimi bagni di sole. L'isola è a breve distanza in traghetto da Cancun, ma è davvero un mondo lontano. Cancun è affollata, un po' frenetica e una trappola per turisti. Isla Mujeres è rilassata e molto più autentica. Insieme a Playa Norte, ha la migliore spiaggia del Messico (questo è quello che dicono e credo fermamente che sia vero), ha un centro turistico ma anche un sacco di autentico cibo messicano che puoi acquistare per pochi soldi.

3.2 Qual è il periodo migliore per visitare Isla Mujeres

Il clima più piacevole a Isla Mujeres è durante la stagione secca da dicembre a marzo. Le temperature sono calde, la temperatura dell'oceano è buona per nuotare e fare snorkeling e l'acqua è limpida.

Durante la stagione delle piogge, da maggio a metà settembre, sono previsti rovesci di pioggia frequenti e talvolta intensi e talvolta uragani. La stagione delle piogge non è affatto un fallimento. Avrai spesso più giorni di seguito con cielo azzurro e senza pioggia. E anche se piove, spesso il cielo si schiarisce nel giro di un'ora e si può godere del bel tempo. L'umidità, tuttavia, è più elevata durante la stagione delle piogge e l'oceano è più nebbioso, il che rende lo snorkeling un po' meno attraente. Durante questo periodo, la temperatura dell'acqua è al massimo e molto calda.

La stagione delle piogge è anche la stagione degli squali balena. Gli squali balena sono la specie di pesci viventi più grande del pianeta, con una lunghezza massima di 19 metri. Anche se sono squali, si muovono lentamente e si nutrono filtrando l'acqua alla ricerca di plancton, calamari e piccoli pesci. Da fine maggio a fine settembre, quando l'acqua è superiore a 70 F (21 C), gli squali balena si avvicinano a Isla Mujeres e ci sono molte compagnie turistiche che offrono nuoto e snorkeling con gli squali balena. Questi tour sono strettamente regolamentati e tutti trascorrono solo un breve periodo di tempo in acqua. Infatti, per legge, le barche turistiche devono coordinarsi in modo che non ci siano mai più di 2 turisti per barca in acqua con gli squali balena. Non è consentito immergersi con gli squali balena.

Il clima che puoi aspettarti a Isla Mujeres durante la tua visita è mostrato qui:

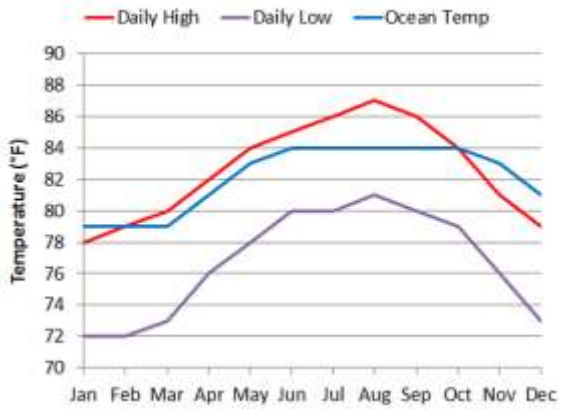

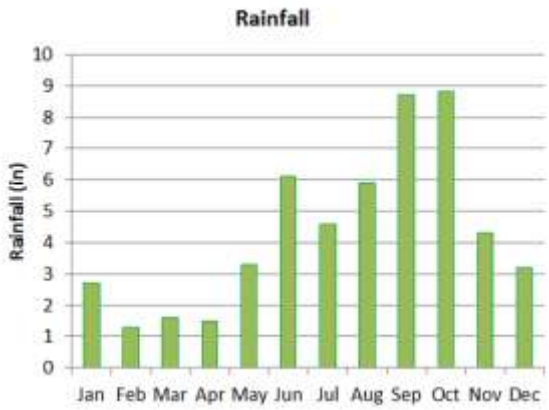

- Il modo più costoso per arrivare dall'aeroporto a Puerto Juarez o all'Embarcadero Isla Mujeres è prendere un taxi. Ci sono sportelli taxi vicino all'uscita di ciascun terminal. Dovrai acquistare il biglietto del taxi presso uno di questi sportelli: non è possibile chiamare semplicemente un taxi. Esistono due opzioni di taxi: 1) un taxi privato, che al momento in cui scrivo costa US $ 50 a persona. Il viaggio durerà circa 30-45 minuti, a seconda del traffico2) un taxi condiviso, che è notevolmente più economico. Ma potrebbe esserci una lunga fila (una volta ho aspettato quasi 1 ora in fila e non c'è l'aria condizionata) di viaggiatori in attesa di partire. Il taxi condiviso lascerà poi le persone in diverse parti della città e Puerto Juarez sarà probabilmente una delle ultime fermate, mentre l'Embarcadero Isla Mujeres potrebbe essere tra le prime fermate.

- Il modo più conveniente per arrivare dall'aeroporto a Puerto Juarez è prenotare un trasferimento privato. Ci sono diverse aziende che offrono questo servizio. Fornisci loro il numero del volo e loro controllano il tuo programma e al tuo arrivo si trovano al punto di incontro prestabilito proprio fuori dall'edificio dell'aeroporto. Alcune delle compagnie con il punteggio più alto sono:-Tour e trasferimenti CARM-Buona navetta Cancun-Tour divertenti dell'Isla-Trasferimenti negli Stati Uniti-Trasferimenti canadesi

Traghetto Ultramar
LoTraghetto Ultramarparte da Puerto Juarez ogni 30 minuti (con poche eccezioni) dalle 5:30 alle 23:00, e il viaggio in traghetto attraverso le acque turchesi più radiose e belle del pianeta dura circa 20 minuti. Al momento in cui scriviamo, un viaggio singolo costa 270 pesos (15 dollari USA) per adulto, i bambini e la gente del posto pagano meno. Puoi acquistare i tuoi biglietti allo sportello all'ingresso del molo. La maggior parte delle compagnie di trasferimento private offrono la possibilità di acquistare da loro i biglietti Ultramar al momento della prenotazione del trasferimento. I traghetti Ultramar sono puliti e sicuri.

Consiglio dell'esperto: sali fino al ponte superiore del traghetto se non piove, ma assicurati di mettere la crema solare perché il sole è intenso e non vuoi iniziare la tua vacanza da sogno con una scottatura. Quando il sole splende durante il giro in barca, vedrai alcune delle acque turchesi più belle del pianeta.
Se prendi il traghetto di notte, vedrai come le luci del traghetto illuminano l'acqua. Assicurati di indossare il cappello, poiché può esserci molto vento durante il giro in barca.

Il ponte inferiore chiuso è dotato di aria condizionata.

Nota: i biglietti sono validi in qualsiasi giorno e in qualsiasi momento per 6 mesi dalla data di acquisto.

Catamarano Xcaret Xailing
Il nuovo e pulitissimo catamarano Xcaret Xailing parte dall'Embarcadero Isla Mujeres ogni 60 minuti dalle 9:00 alle 19:00, e il viaggio in traghetto attraverso le acque turchesi più radiose e belle del pianeta dura 30 minuti. Al momento in cui scrivo, un viaggio singolo costa US $ 29,33 per adulto e puoi ottenere sconti per bambini e quando prenoti online.
Puoi acquistare i tuoi biglietti allo sportello all'ingresso del molo. La maggior parte delle compagnie di trasferimento private offrono la possibilità di acquistare da loro il/i biglietto/i Ultramar al momento della prenotazione del trasferimento. Nota: i biglietti sono validi in qualsiasi giorno e in qualsiasi momento per 6 mesi dalla data del viaggio scelta.

2)

Autobus(recensioni,sito web)Ci sono quattro linee di autobus su Isla Mujeres. Per i turisti sono interessanti solo le linee 3 e 4, che collegano tutte le principali attrazioni dell'isola ad un prezzo eccezionalmente basso. Onestamente, mi piace prendere l'autobus perché è molto comodo. Al momento in cui scrivo, una corsa singola costa 20 pesos (1 dollaro USA), indipendentemente dalla distanza percorsa. Puoi acquistare un pass giornaliero per corse illimitate dalle 6:00 alle 22:00 per 175 pesos (US $ 10). Tieni presente che tutti gli autobus torneranno al deposito entro le 22:00, quindi se stai cercando di salire su un autobus vicino all'orario di chiusura, l'autista potrebbe non fermarsi o non tornare alla destinazione finale e abbandonarti da qualche parte. Paghi l'autista quando sali sull'autobus. Sono accettati solo contanti (Pesos) e l'autista solitamente porta il resto. Non c'è l'aria condizionata sull'autobus, ma le finestre e le porte sono sempre aperte. Gli autobus arrivano ufficialmente ogni 20 minuti, ma poiché siamo nell'orario dell'isola, a volte il tempo può durare fino a 30 minuti. Ci sono solo due stazioni fisse degli autobus: una a Playa Centro (mappa) e una direttamente a sud del traghetto Ultramar (mappa). Puoi partire o salire sull'autobus in qualsiasi punto del percorso. Basta agitare la mano verso l'autista dal bordo della strada per salire, oppure far sapere all'autista che vuoi scendere. Quasi tutti gli autobus hanno un numero nella parte in alto a destra del parabrezza: questo è il numero dell'autobus. La linea dell'autobus si trova su un cartello nella parte inferiore sinistra del parabrezza o su un display mobile nella parte superiore sinistra del parabrezza. Se non c'è alcun cartello sulla sinistra, allora si tratta di un autobus combinato che seguirà prima il percorso della linea 3 e poi proseguirà sul percorso della linea 4 per tornare a Playa Centro. In caso di dubbi, chiedi

all'autista dell'autobus se l'autobus arriva a destinazione. Ecco le mappe del percorso delle linee 3 e 4:1 =Playa Norte/ Convention Center (questa fermata attualmente non è utilizzata)
2 =Playa Centro(fermata ufficiale)
3 =Traghetto Ultramar(fermata ufficiale)
4 =Mango Café
5 =Scale arcobaleno
6 =Monumento a Ramon Bravo Prieto
7 =Kin Ha Beach-Club
8 =Garrafon di Castiglia
9 =Punta Sur
10 =Icebar MessicoSi informa che la fermata dell'autobus Playa Norte presso il centro congressi attualmente non è utilizzata. Gli autobus iniziano e finiscono a Playa Centro.

3) Automobili e auto a noleggio sull'Isla MujeresNon ci sono compagnie di autonoleggio sull'Isla Mujeres, per quanto ne so. Ma puoi portare la tua auto o l'auto a noleggio a Isla Mujeres. Tieni presente che può essere difficile trovare parcheggio nella parte settentrionale dell'isola, soprattutto vicino a Playa Norte dopo le 10.00. Il traghetto Ultramar non trasporta auto, ma UltraCarga (sito web) sì. UltraCarga parte da Punta Sam (mappa), a circa 4 miglia (6 km) a nord di Puerto Juarez, e atterra al Terminal Maritima UltraCarga (mappa) a Isla Mujeres. Al momento in cui scriviamo, ci sono 3-4 partenze al giorno e un biglietto di sola corsa per una berlina incluso l'autista costa 460 pesos (US $ 25). Gli adulti aggiuntivi pagano 250 pesos (US $ 14) a persona. Sono disponibili tariffe scontate per i bambini. Se porti la tua bicicletta o motocicletta da Cancun a Isla Mujeres, pagherai, al momento in cui scrivo, 180 pesos (US $ 10) per la motocicletta compreso il conducente, e 140 pesos (US $ 8) per la bicicletta compreso il conducente.
4) Compagnie di noleggio di golf cart sull'Isla MujeresLe golf car e i taxi sono il mezzo di trasporto più popolare tra i turisti sull'Isla Mujeres. Al giorno d'oggi, sembra che ci siano noleggi di golf cart dietro ogni angolo di El Centro. Alcune aziende hanno orari di apertura lunghi e alcune addirittura consegnano al tuo hotel. Tutti noleggiano per ora, per giorno o per più giorni. Quando decidi una società di noleggio di golf cart, guarda i carrelli che stanno noleggiando. Sembrano vecchi, malconci o hanno pneumatici usurati? Se è così, allora potresti voler scegliere un'altra compagnia. Non è raro che a volte i golf cart si rompano e potresti trovarti da solo, poiché potrebbero non rispondere al telefono quando li chiami. Le due rinomate società di noleggio di golf cart che generalmente hanno i migliorirecensionisono: - Mega Ciro's de Caribe Golf Rental (mappa,recensioni,sito web) - Indios Golf Carts (mappa, recensioni,sito web) Tieni presente che, quando si guida un golf cart:- è illegale bere alcolici durante la guida- è illegale avere contenitori di alcolici aperti durante la guida- è illegale consentire a chiunque abbia meno di 16 anni di guidare- è illegale effettuare chiamate sul cellulare durante la guida- è illegale guardare il cellulare durante la guida; ciò include scattare foto - è illegale guidare su marciapiedi, passaggi pedonali o sul Malecon - è illegale guidare su una spiaggia - è illegale

parcheggiare vicino a un marciapiede rosso - devi usare le braccia come indicatore di direzione quando svolti
Mega Ciro's è una famosa compagnia di noleggio e anche la nostra preferita. A causa della loro popolarità, le code possono essere lunghe in alta stagione, quindi il mio consiglio è di arrivare presto. A causa della loro popolarità, in genere non rispondono alle richieste di prenotazione online e, per quanto ne so, accettano solo prenotazioni anticipate per noleggi di più giorni. Sono aperti solo dalle 9:00 (siamo nel fuso orario dell'isola, quindi di solito è intorno alle 9:15) fino alle 17:00 e non effettuano consegne in hotel. Ma hanno golf cart più recenti e recensioni quasi esclusivamente positive. Non abbiamo mai avuto problemi. Il loro ufficio è una piccola stanza. Nell'ufficio con aria condizionata entra solo un gruppo alla volta, mentre gli altri si mettono in fila fuori sul marciapiede. Allo sportello dovrai consegnare loro la patente di guida, che conserveranno fino alla restituzione del carrello. Loro compileranno il modulo di noleggio, lo firmerai e sarai a posto. Mega Ciro offre noleggi a ore, dalle 9:00 alle 17:00, per 24 ore e per più giorni. Se fai ilTour autoguidato di Isla Mujeresin questa guida, allora l'opzione 9-5 va benissimo, dato che può riportarti indietro entro le 14:00. Noleggio Mega Ciro:- piccole golf car con una panca per due davanti e una panca per 2 rivolta all'indietro nella parte posteriore (al momento in cui scriviamo, questo carrello viene noleggiato a 1.300 pesos da 9-5, e non hai nemmeno bisogno di fare il pieno)- golf cart con 4 posti rivolti in avanti - golf cart con 6 posti

5) ScooterPuoi portare la tua moto a Isla Mujeres o noleggiare uno scooter sull'isola. Se vuoi portare la tua moto a Isla Mujeres, allora dovrai utilizzare il traghetto UltraCarga che parte da Punta Sam. Per ulteriori informazioni, vai alla sezione 'Auto e auto a noleggio sull'Isla Mujeres' in questa guida. Prima che le golf car diventassero popolari, gli scooter e i taxi erano i due mezzi di trasporto più popolari per i turisti. Gli scooter sono molto popolari tra la gente del posto. Ci sono diversi noleggi di scooter su Isla Mujeres. Se non sei un esperto motociclista o scooterista, tieni presente che ci sono buche e che non tutti i dossi sono ben segnalati. Possono rappresentare un vero pericolo per moto e scooter. È importante ispezionare il proprio scooter e rifiutarlo se non è in buone condizioni. Non è inaudito che lo scooter si rompa durante la corsa. La compagnia di noleggio scooter che ho visto consigliata di più (non ho mai usato nessuno scooter su Isla Mujeres) è: - Moto Rent Angel (mappa,recensioni,sito web)
6) Taxil taxi rossi sono ovunque a Isla Mujeres, soprattutto nel centro della città di El Centro. Ma puoi trovare numerosi taxi anche vicino alle destinazioni turistiche nella parte meridionale dell'isola. Se, per qualche motivo, non ci sono taxi in giro, basta andare su una delle principali rotte nord-sud (Av Ruedie Medina, Av Juarez, Carr Sac Bajo, Jesus Martinez Ross, Payo Obispo, Perimetral Ote, Perimetral Pte) e attendere qualche minuto. Lostazione dei taxi principalesu Isla Mujeres si trova proprio accanto al molo dei traghetti Ultramar (mappa). Al momento in cui scrivo, le tariffe sono circa 100 Pesos a El Centro, 150 Pesos nella parte centrale e 200 Pesos a Punta Sur (punto sud).



- Impression Isla Mujeres by Secrets (mappa,recensioni,libro)resort di lusso all-inclusive per soli adulti a 5 stelle situato vicino a Punta Sur, nel sud di Isla Mujeres
- Hotel Privilege Aluxes Isla Mujeres (mappa,recensioni,libro)hotel a 5 stelle per soli adulti a Playa Centro vicino all'incrocio di Playa Norte che offre pacchetti regolari e all-inclusive
- Hotel Belo Isla Mujeres (mappa,recensioni,libro)hotel a 5 stelle situato al centro dell'isola che offre pacchetti regolari e all-inclusive

Ecco due hotel in cui ci piace soggiornare: Villa Kiin eHotel Paradiso Suites - li consigliamo entrambi.
Villa Kiin è un hotel economico direttamente su Playa Norte e l'Hotel Paradise Suites è a soli 2 minuti a piedi da Playa Norte.
Puoi prendere un taxi dal terminal dei traghetti o raggiungere a piedi entrambi gli hotel. È una passeggiata facile di 10-20 minuti a seconda di quanto sei veloce.

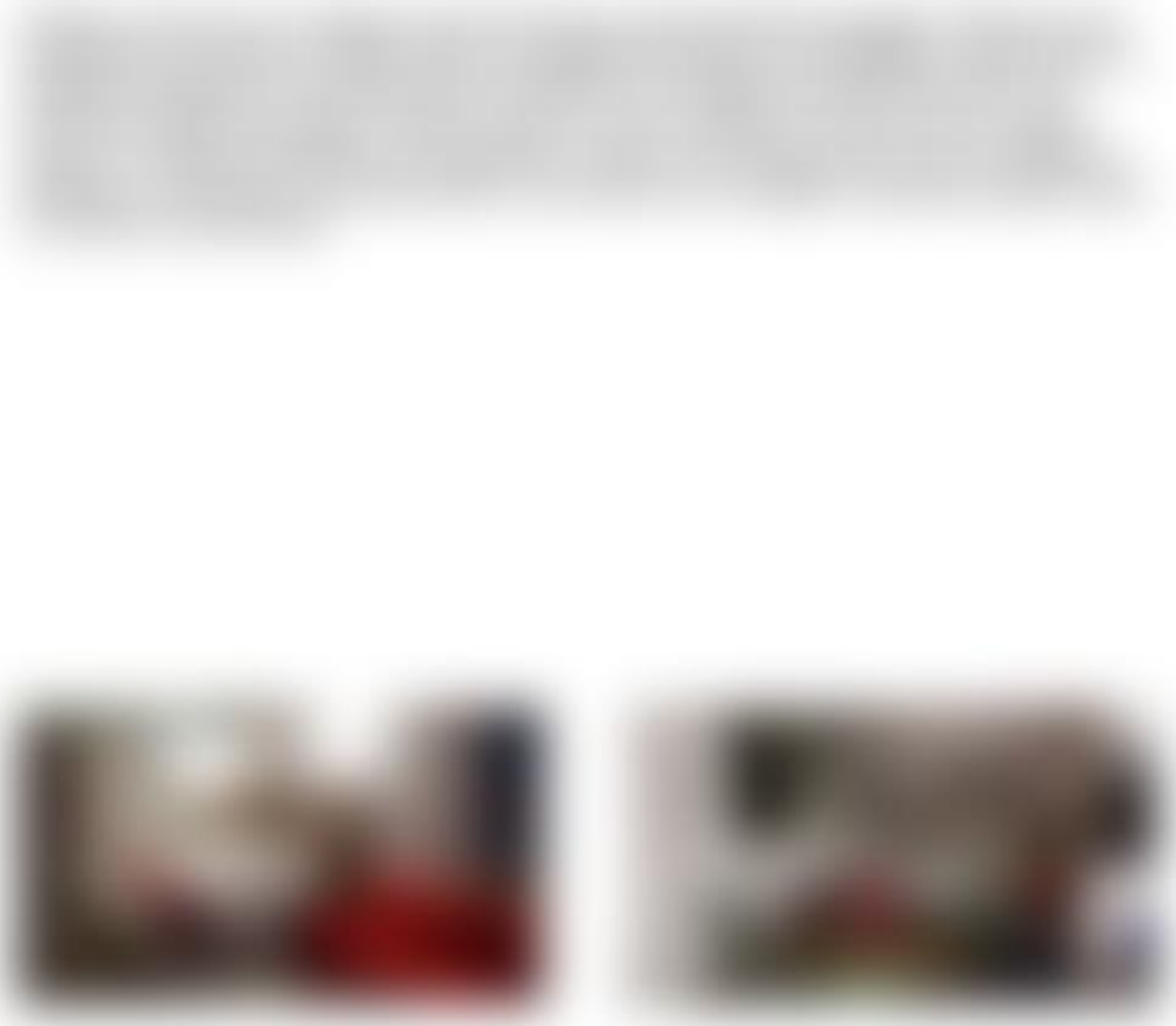

3.5.2 Villa Kiin

(mappa,recensioni,libro)

Villa Kiin è l'hotel in cui abbiamo soggiornato più spesso a Isla Mujeres. La sua posizione direttamente su Playa Norte (la migliore spiaggia del Messico) e il prezzo inferiore alla metà degli altri hotel sono imbattibili, se si accettano i suoi difetti.

I vantaggi sono:

- Direttamente all'estremità settentrionale di Playa Norte
- Direttamente vicino ad alcuni dei migliori punti per lo snorkeling a Isla Mujeres
- Una piccola colazione gratuita (2 fette biscottate, un pacchetto di marmellata di fragole, un pacchetto di margarina, un bicchiere di succo d'arancia e una tazza di caffè a persona) è inclusa, anche se la prenotazione non lo specifica; la colazione viene servita da Buho's (mappa) a un isolato di distanza, direttamente su Playa Norte. Puoi aggiungerne altro
- Teli mare con cambio ogni due giorni
- Pulizia della camera a partire dal quarto giorno
- L'hotel dispone di una piscina
- Ogni camera è dotata di aria condizionata e ventilatore a soffitto
- Le camere ora dispongono di un piccolo frigorifero, che non è menzionato nelle descrizioni delle camere
- L'acqua potabile è fornita gratuitamente 24 ore su 24, 7 giorni su 7

Gli aspetti negativi sono:

- Accesso Wi-Fi solo nella hall. L'accesso a Internet è OK, ma non abbastanza veloce per lo streaming. La lobby non è dotata di aria condizionata e la sera quando ti siedi nella hall potresti voler mettere un repellente per le zanzare. La lobby è troppo lontana dalle camere, quindi non è possibile ricevere alcun segnale Wi-Fi nelle camere. Onestamente, penso che staccare da Internet per qualche giorno e controllare solo occasionalmente la posta elettronica sia una buona cosa. Ma se hai bisogno di lavorare durante il tuo soggiorno, Villa Kiin non fa per te
- Se sei fortunato, di tanto in tanto riceverai un segnale dati LTE debole nelle stanze. Un segnale dati più stabile, ma debole può essere trovato vicino alla piscina o sui balconi
- La doccia non produce vera acqua calda. Fa comunque abbastanza caldo per farsi una doccia
- Nei primi 3 giorni non è prevista la pulizia della camera
- La reception è aperta dalle 7:30 alle 22:30. Se arrivi o parti al di fuori di questi orari, dovrai comunicarlo

Villa Kiin si trova direttamente sulla spiaggia, ma le porte di accesso sono chiuse perché altri vacanzieri violavano la proprietà e utilizzavano i giardini dell'hotel per rilassarsi, utilizzare le amache e le sedie dell'hotel e fare la doccia. Ciò stava causando problemi di sicurezza. L'accesso avviene solo attraverso l'atrio e il cancello proprio accanto ad esso. Gli ospiti dell'hotel ricevono un braccialetto che devono indossare durante il soggiorno per identificarsi come ospiti dell'hotel.

3.6 Le migliori spiagge di Isla Mujeres: sabbia bianca e acqua turchese

La seguente mappa mostra la posizione delle tre spiagge (Playa Norte, Playa Centro, Playa La Media Luna) nella parte settentrionale di Isla Mujeres:

Tieni presente che non è mai sicuro nuotare su nessuna delle spiagge del lato orientale (caraibico) di Isla Mujeres, poiché ci sono pericolose correnti sotterranee che ti trascineranno nell'oceano dove annegherai.

Ci sono più spiagge nella parte centrale e meridionale di Isla Mujeres. Alcuni di essi richiedono il pagamento dell'ingresso per un beach club che controlla l'accesso alla spiaggia e offre lettini, a volte Wi-Fi, cibo e bevande e talvolta altre attività.
I migliori stabilimenti balneari sono elencati qui:

- Kin Ha Beach-Club
- Garrafon di Castiglia
- Parco della barriera corallina di Garrafon
- IceBar

Se desideri il lusso dei resort a 5 stelle, ma non vuoi sborsare più di 1.000 dollari a notte, puoi acquistare un pass giornaliero per la loro spiaggia e le loro strutture.
Molti resort sull'Isla Mujeres offrono pass giornalieri soggetti a disponibilità. Il nostro suggerimento è di contattarli almeno un giorno prima (meglio diversi giorni prima) e chiedere la disponibilità.
I resort a 5 stelle che offrono pass giornalieri sono:

- Hotel Belo Isla Mujeres (mappa,recensioni,sito web)
- MIA Reef Isla Mujeres (mappa,recensioni,sito web)
- Zoetry Villa Rolandi Isla Mujeres Cancun (mappa,recensioni,sito web)

3.6.1 Playa Norte – la migliore spiaggia del Messico

(mappa,recensioni)

L'attrazione principale di Isla Mujeres è Playa Norte - viene spesso definita la migliore spiaggia del Messico e credo che ci sia del vero in ciò. Percorre l'intera lunghezza del lato nord-occidentale di Isla Mujeres. Alcuni locali considerano anchePlaya Centroparte di Playa Norte.

Come avrai intuito, Playa Norte è la spiaggia più frequentata di Isla Mujeres, quindi se stai cercando tranquillità, allora potresti prendere in considerazione altre spiagge o andarci prima delle 10:00. Nel pomeriggio sarà pieno di gente, soprattutto nella parte meridionale di Playa Norte, dove si trovano tutti i resort.

Suggerimento: poiché la maggior parte dei visitatori non arriva alla spiaggia di Playa Norte prima delle 10 o addirittura delle 11, puoi comunque goderti un po' di tranquillità e una spiaggia per lo più deserta prima delle 10. Trovare parcheggio vicino a Playa Norte, anche per i golf cart, diventerà sempre più difficile dopo le 10:00.

Playa Norte è costituita da polvere di conchiglie compattata con un morbido strato di sabbia bianca sulla parte superiore.

Playa Norte offre un ottimo snorkeling. Vai alSezione snorkeling a Isla Mujeres (sezione 3.7)per informazioni più dettagliate, foto e video.

3.6.2 Playa Centro

(mappa)

Playa Centro si chiamava Playa Sol, dal nome del ristorante omonimo che si trovava qui. Dopo che il ristorante ha cessato l'attività, la spiaggia è stata ribattezzata Playa Centro. Alcuni locali chiamano ancora l'intero lungomare da Ultramar all'hotel MIA Reef: Playa Norte. Quindi, non essere confuso se senti nomi diversi.

Playa Centro va dall'estremità meridionale diPlaya NorteaMolo dei traghetti Ultramar. Ha la stessa polvere di conchiglia compattata ricoperta di bianco sano di Playa Norte.

La spiaggia sabbiosa è più ampia di Playa Norte, ma la zona balneabile recintata è molto più piccola. Playa Norte ha acque poco profonde, mentre l'acqua a Playa Centro inizia poco profonda e poi scende e diventa profonda a pochi metri nell'acqua.

Se sei in città per i fuochi d'artificio di Capodanno, allora Playa Centro è un buon posto dove guardare Isla Mujeres e i fuochi d'artificio di Cancun.

3.6.5 Parco della barriera corallina di Garrafon

(mappa,recensioni,sito web)

Garrafon Reef Park è un parco avventura all-inclusive. Al momento in cui scrivo, ci sono diversi pacchetti di ingresso da US $ 69-99 per adulto e sono disponibili sconti per i bambini. La quota di ammissione sembra elevata, ma copre cibo, bevande, lettini, attrezzatura per lo snorkeling, servizi igienici, docce, teleferica, kayak e accesso alla piscina e alla jacuzzi per i pacchetti più costosi. Il pacchetto base consente un solo utilizzo della zip line; i pacchetti più costosi consentono l'accesso illimitato.

È possibile accedere facilmente al Garrafon Reef dal parco per lo snorkeling, ma nel parco non c'è spiaggia.

Il parco è popolare tra gli escursionisti di Cancun che vengono qui per alcune ore e vedrai le barche turistiche attraccate al molo.

3.6.6 Kin Ha Beach Club

(mappa,recensioni,sito web)

Kin Ha Beach Club è un ristorante e hotel che consente l'accesso alla sua bellissima spiaggia.

L'uso dei lettini, delle strutture, dei kayak e dei paddle board prevede un consumo minimo di cibo e bevande.

Molte persone vengono qui per fare snorkeling. Il che è abbastanza buono, anche se il Garrafon Reef è troppo lontano per essere raggiunto.

Al momento in cui scrivo, non è previsto alcun costo di ammissione, ma è previsto un consumo minimo di 500 pesos per utilizzare lettini, kayak e paddle board.

Ciò, tuttavia, non viene sempre applicato.

3.6.7 IceBar Messico

(mappa,recensioni,sito web)

IceBar Mexico è letteralmente il posto più cool di Isla Mujeres. Le sue principali attrazioni sono una graziosa spiaggia di sabbia bianca fiancheggiata da palme e l'Ice Bar, che è un piccolo bar raffreddato a 18 F (-8 C) e in cui tutto è fatto di ghiaccio. Non solo le sculture e il bar, ma anche i bicchieri.

Se avete paura di prendere un raffreddore: forniscono calde giacche invernali che aiutano a tenervi al caldo, ma non dovreste comunque entrare quando siete completamente bagnati di sudore.

Ci sono diversi biglietti che puoi acquistare:

- Esperienza IceBar: US$21 per adulto. Comprende 2 bevande e uno shot all'interno dell'IceBar
- Esperienza con pass giornaliero: 45 USD per adulto e 38 USD per minore: include buffet, esperienza Icebar e open bar con bevande nazionali
- L'accesso alla spiaggia attrezzata con lettini, sdraio e tavolini è gratuito. Puoi acquistare cibi e bevande dal menu, acquistare un pass giornaliero o l'IceBar Experience per un'esperienza ancora più unica. L'acqua è torbida e non è possibile fare snorkeling.



WONKY
GRILL

3.7 Il miglior snorkeling a Isla Mujeres

Isla Mujeres ha buonisnorkeling sulla spiaggiaesnorkeling fuori dalla spiaggia.

Ecco un video che abbiamo realizzato che offre una buona panoramica di cosa puoi aspettarti quando fai snorkeling a Playa Norte:

Ecco alcune foto dei pesci che potresti incontrare:

A =Garrafon di Castiglia
B =Parco della barriera corallina di Garrafon
C =Kin Ha Beach-Club(no snorkeling)

A causa delle onde e delle correnti sotterranee pericolose, non è possibile fare snorkeling sulla spiaggia sul lato caraibico (est) di Isla Mujeres.

Area 2 – Snorkeling vicino a Playa Norte a sud del MIA Reef (mappa)
Se segui l'area recintata con le palline arancioni del MIA Reef Resort fino alla casa solitaria a Playa Norte, troverai ulteriore snorkeling tra le rocce vicino alla casa solitaria. I pesci qui non sono di gran lunga così abbondanti come nell'Area 1, ma vale comunque la pena dare un'occhiata a quest'area.

Area 5 – Snorkeling sotto il ponte MIA Reef (mappa)
Il maggior numero di pesci si trova sotto il ponte del MIA Reef, vicino al MIA Reef. I pesci che vivono qui sono centinaia. L'acqua è un po' torbida, ma comunque abbastanza buona per lo snorkeling. A volte vedrai persone che danno da mangiare ai pesci, il che li porta ad essere circondati da centinaia di pesci.
Poiché l'acqua qui non è molto profonda, questo è il posto migliore per lo snorkeling per i principianti.

3.7.2.1 Tour degli squali balena

I tour di snorkeling con gli squali balena vengono generalmente offerti da inizio giugno a metà settembre.
Ci sono molti operatori che offrono tour e alcune compagnie più economiche hanno recensioni negative. A nostro avviso, vale la pena affidarsi ad un'azienda rispettabile con un equipaggio esperto.
Alcuni tour operator affermati con un buonrecensionisono:- Sea Hawk Divers (mappa,recensioni,sito web)- Isla Fun Tours (mappa,recensioni,sito web)- DC Explorer (mappa, recensioni,sito web)
- Subacquei del Messico (mappa,recensioni,sito web)

Ci piacciono particolarmente i Sea Hawk Divers. A differenza di molti tour operator più economici, che si recano solo nel sito in cui sono stati avvistati gli squali balena, Sea Hawk Divers esplora l'area vicina per trovare i propri squali balena.
La corsa verso il mare aperto dove si trovano gli squali balena dura in genere 60-80 minuti.
Sea Hawk Divers offre pillole per il mal di mare ai propri clienti - per ogni evenienza - perché a volte le persone soffrono di mal di mare. Una volta trovato uno squalo balena, il capitano annuncia il luogo a tutte le altre compagnie turistiche. Ciò garantisce che ogni tour abbia successo.

Se è presente più di una barca, due clienti più la guida verranno lasciati davanti allo squalo balena. Una volta terminata la nuotata di 1-3 minuti, la barca successiva fa lo stesso e così via. Una volta che è il turno della tua barca, i due clienti successivi ne avranno la possibilità. Nel complesso, puoi aspettarti di ottenere una o due sessioni di snorkeling.
Il motivo di questa procedura è che il governo stabilisce quante persone possono stare contemporaneamente in acqua con gli squali balena.

Naturalmente è severamente vietato toccare gli squali balena o anche solo avvicinarsi troppo a loro.



Isla Contoy è un parco nazionale rigorosamente protetto e solo pochissimi operatori hanno la licenza per sbarcare sull'isola. Tieni presente che la compagnia con cui prenoti il tour molto probabilmente non gestirà il tour, ma ti prenoterà su una delle barche autorizzate dal tour operator. Pertanto, è molto probabile che la barca prenda a bordo più passeggeri a Cancun dopo l'imbarco a Isla Mujeres.

Isla Contoy è un habitat naturale rigorosamente protetto. Ai visitatori non è consentito applicare alcuna crema solare o spray antizanzare e sono limitati a una splendida spiaggia lunga 300 m (1.000 piedi) e a un'area per nuotare recintata dove non è possibile fare snorkeling degno di nota. All'estremità settentrionale ci sono alcuni pali di legno sui quali spesso si vedono seduti i pellicani. Se ti avvicini con attenzione, puoi avvicinarti abbastanza a loro.
Ci sono anche due brevi percorsi pedonali a cui è possibile accedere con una guida turistica autorizzata.
Poiché il numero di visitatori giornalieri è limitato a 200, puoi avere gran parte della spiaggia quasi per te.

MUSA (mappa,recensioni,sito web,tour)MUSA è l'abbreviazione di Museo Subacuatico de Arte, o Museo d'arte sottomarina.
L'idea di creare una barriera corallina di cemento con coralli è stata formulata per la prima volta nel 2005, nel tentativo di distogliere i sub e gli snorkelisti daBarriera corallina di Manchones, che era stato danneggiato da un eccessivo turismo non regolamentato.
Si è dovuto aspettare fino al 2008, finché l'idea ha preso la forma di MUSA ed è stata approvata.
Diversi artisti, ma soprattutto Jason deCaires Taylor, hanno creato più di 500 sculture in cemento che sono state affondate, insieme ad alcuni coralli, in una località a ovest di Punta Sur tra il 2009 e il 2010. È stato necessario costruire attrezzature speciali per garantire un funzionamento sicuro che non danneggiasse le sculture.
Nel corso del tempo, i coralli copriranno le sculture di cemento e formeranno una barriera corallina.

La profondità è di circa 26 piedi (8 m) e poiché l'acqua è abbastanza limpida per la maggior parte del tempo, potrai vedere le statue mentre fai snorkeling. Tieni solo presente che non vedrai molti dettagli, poiché sei a 30 piedi di distanza. I subacquei possono avvicinarsi alle sculture, ma non possono toccarle.

Le sculture che gli snorkelisti probabilmente vedranno durante il loro viaggio di snorkeling sono:

- **Silent Evolution II, dove vedrai 45 moduli esagonali, ciascuno con figure umane. Sono tutti diversi e assomigliano ai membri del villaggio di pescatori locale dove vive Jason deCaires Taylor. Interagiscono con l'ambiente che li circonda, sia positivamente che negativamente**

- **The Banker: gente che nasconde la testa sotto la sabbia di Jason deCaires Taylor**

Barriera corallina di Manchones (tour)
Situato tra Punta Sur eMUSA, si trova Manchones Reef. Manchones Reef è la barriera corallina con il maggior numero di pesci tropicali e occasionalmente tartarughe e razze nella zona di Isla Mujeres.
La profondità è di circa 9-12 m (30-40 piedi) e l'acqua è limpida per la maggior parte del tempo. Poiché molti pesci tendono a rimanere vicino al fondale marino, a volte possono essere difficili da vedere per gli amanti dello snorkeling. I subacquei potranno vivere da vicino un bellissimo mondo sottomarino.



Barriera corallina di El Farito / Barriera corallina del faro (mappa,recensioni,tour)
Mi è piaciuto molto El Farito Reef. Non ha tanti pesci quantoBarriera corallina di Manchones, ma la profondità è di soli 3-5 m (10-16 piedi), quindi ti avvicini molto ai pesci.
E poiché l'acqua è cristallina per la maggior parte del tempo, fare snorkeling qui è un piacere.

Una cosa che mi è davvero piaciuta è stata fare un video della barriera corallina con tutti i suoi pesci e poi spostare la telecamera sull'acqua e vedere il faro.



11 =Playa Norte
12 =Laguna
13 =Playa La Media Luna
14 =Malecon
15 =Segno di Isla Mujeres
16 =Murale
17 =Statua della Triguena
18 =Statua di Francisco Hernandez de Cordoba
19 =Statua
20 =Monumento alla Tortuga
21 =Casa del Mosaico
22 =Casa del Mosaico
23 =Casa di piastrelle
24 =Monumento a Benito Juarez Garcia
25 =Scale colorate
26 =Parque Principal Isla Mujeres con statua
27 =Supermercato Super Aki
28 =Parroquia Inmaculada Concepcion
29 =Farmacia del Faro (El Faro).
30 =Miguel Hidalgo
A =Cartello Isla Mujeres su Playa Norte
B =Cartello Isla Mujeres su Playa Centro

1. Molo dei traghetti (mappa)
Iniziamo il nostro tour a piedi autoguidato della zona El Centro di Isla Mujeres al molo dei traghetti, dove molto probabilmente hai messo piede per la prima volta su questa bellissima isola.
Il molo serve le lineeTraghetto UltramareCatamarano Xcarete si trova sulla strada più trafficata di Isla Mujeres: Av Rueda Medina.
Av Rueda Medina è la principale via dello shopping e del cibo durante il giorno a Isla Mujeres. Qui troverai molti negozi e ristoranti.

Se guardi l'edificio del traghetto dalla strada, vedrai la stazione dei taxi (mappa) sulla destra: questa è la stazione dei taxi principale di Isla Mujeres.
Pochi metri a sinistra, potresti vedere persone in attesa davanti a un cartello blu di fermata dell'autobus. Questa è la seconda fermata designata (mappa) per ilAutobus dell'Isleno, che è un modo valido ed economico per esplorare l'isola.

Da qui, cammina a destra (guardando il molo dei traghetti dalla strada) fino alla fermata successiva.



3. Playa Centro con Barracuda e monumento Marlin Azul (mappa,recensioni)
La spiaggia che appare alla tua sinistra èPlaya Centro. È la seconda spiaggia migliore di Isla Mujeres dopo Playa Norte ed è molto meno frequentata.
Resistete per un momento a camminare sulla spiaggia e continuate a camminare lungo Av Rueda Medina, prestando attenzione ai segnali stradali montati sul marciapiede. vedrai il retro di un cartello rettangolare che, dall'altro lato, è blu con sopra un autobus bianco. Questa è la fermata principale dell'autobus (mappa) perAutobus dell'Isleno a Isla Mujeres.

Circa 75 m dopo il segnale della fermata dell'autobus, raggiungerai il monumento Barracuda e Marlin Azul, che forma un arco attraverso il quale potrai camminare sul bellissimoPlaya Centro.

Continua a camminare lungo Av Rueda Medina fino ad arrivare alla fermata successiva.



7. Cimitero del centro e monumento ad Andres Quintana Roo (mappa)
All'incrocio dall'altra parte della strada, puoi vedere un monumento del politico, avvocato e scrittore messicano Andres Quintana Roo (1787-1851), che fu uno degli uomini più influenti nella guerra d'indipendenza messicana. Lo stato messicano di Quintana Roo prende il nome in suo onore.
Come membro del Congresso di Chilpancingo, Andres Quintana Roo presiedette il Congresso Nazionale Costituente, che redasse la Dichiarazione d'Indipendenza messicana nel 1813.
La scuola Andres Quintana Roo dietro il monumento fu costruita nel 1964 e prese il nome anche da lui.

Dall'altra parte della strada rispetto al monumento, vedrai un muro dipinto che racchiude il cimitero del centro. Puoi vedere molte tombe e tombe colorate.

8. Ufficio postale (mappa)
Nel caso vogliate spedire una lettera o una cartolina, questo è l'unico ufficio postale che conosco sull'isola.

Vicino all'ufficio postale vedrai diversi venditori di cibo di strada e i loro carretti alimentari. Sono molto apprezzati dalla gente del posto per colazione, pranzo e anche per cena.

Proprio dietro l'ufficio postale in Av Guerrero c'è la tua prossima fermata.

10. Murale (mappa)
Questo è un bellissimo murale.

Prima di tornare indietro, guarda più avanti nella strada. Alla fine vedrai Playa Norte e un ponte di legno che conduce alloMIA Reef Resort. Poco prima del ponte, sulla destra c'è l'hotel economicoVilla Kiin. Non stiamo andando lì adesso, ma saremo lì tra pochi minuti.
Girati e torna ad Adolfo Lopez Mateos, gira a destra e presto ti troverai sulla bellissima spiaggia di Playa Norte, la migliore spiaggia del Messico.

12. Laguna Playa Norte – Caleta Nomada (mappa)
Dietro il ponte c'è la laguna che, insieme al lato opposto del ponte, offre alcuni dei migliori snorkeling a Isla Mujeres.

Continua a camminare lungo la spiaggia della laguna, molto frequentata dalla gente del posto, finché la spiaggia non finisce e le scale conducono in cima alle rocce.

La casa sulle rocce vicino all'acqua alla tua sinistra è la casa di Jose Lima, uno dei più importanti pionieri che portarono il turismo a Isla Mujeres.
La casa si chiama Casa de las Piedras ed è stata la prima casa progettata da un architetto sull'isola. Jose Lima visse in questa casa fino alla sua morte nel 2009, all'età di 97 anni.

Isla Mujeres era totalmente isolata dal resto del mondo, ad eccezione di una stretta strada sterrata attraverso la giungla e di un traghetto di collegamento, fino al 1959. Nel 1959, Jose Lima organizzò i primi voli aerei di linea da Merida a Isla Mujeres.
Nel 1964 aprì l'hotel Zazil-Ha, che ora è il MIA Reef Resort (mappa,recensioni,libro).
La casa è ora utilizzata per ricevimenti per i partecipanti alle regate e altre occasioni.
La sua famiglia possiede hotel, stabilimenti balneari e altre attività commerciali a Isla Mujeres ed è attiva nello Yacht club Isla Mujeres, che ospita le regate.

Continua a camminare sul sentiero che gira a destra e ti conduce oltre le rocce alla tua prossima destinazione.

13. Playa La Media Luna – Spiaggia della Mezza Luna (mappa)
Playa La Media Luna prende il nome dall'hotel omonimo che si trova qui.
Vi informiamo che la spiaggia è per tutti, ma i lettini e tutti i servizi qui sono riservati solo agli ospiti dell'Hotel Playa La Media Luna e dell'adiacente Hotel Secreto.

Per quanto bella sia Playa La Media Luna, non entrare in acqua per nessun motivo. Ci sono ricci, rocce taglienti sottomarine, onde costanti e pericolose correnti sotterranee nell'acqua.
Quello che puoi fare qui, oltre a prendere il sole, è guardare nelle piccole pozze presenti nella zona rocciosa. Vedrai molti piccoli pesci.

Se continui a camminare sulla spiaggia, vedrai una seconda spiaggia a mezzaluna che termina dove inizia il Malecon (mappa). Questa spiaggia si chiama Playa PocNa, dal nome dell'ostello che un tempo sorgeva qui e che ora è l'Hotel Selina PocNa.

Come a Playa La Media Luna, nell'acqua ci sono ricci, onde costanti e correnti sotterranee pericolose, quindi devi assolutamente stare fuori dall'acqua.

Cammina fino alla fine della spiaggia e sali le scale per la tua prossima destinazione.

14. Malecon (mappa)
Il Malecon a Isla Mujeres è lungo circa 1 km. Inizia dopo i gradini di Playa PocNa e termina nell'area generale dove atterra il traghetto per autoUltraCarga.
Cammineremo per l'intera lunghezza del Malecon in questo tour a piedi autoguidato di Isla Mujeres, ma puoi abbreviarlo e lasciare il Malecon dopo ilMonumento alla Tortuga(#20).

Prosegui sul Malecon per circa 30 m (100 piedi) per raggiungere la tua prossima destinazione.

15. Insegna Isla Mujeres (mappa)
Ora ti trovi davanti al cartello più grande di Isla Mujeres.
Questa insegna di Isla Mujeres, come anche altre, è stata completamente rifatta qualche anno fa. Sono finite le lettere colorate e il fiore: l'insegna attuale è meno colorata ma presenta vari mosaici in stile messicano, che la rendono davvero unica. E, a differenza di altri cartelli di Isla Mujeres, qui puoi scattare foto con il bellissimo oceano sullo sfondo.

Giratevi e guardate dritto a sud. Questa è la tua prossima destinazione.

16. Murale (mappa)
Dipinto su una parete dell'Ocean Drive Hotel & Studios c'è un bellissimo murale.

Continua a camminare sul Malecon per circa 140 m, fino a raggiungere un'area con diversi monumenti.

Gli idoli Maya suscitarono l’interesse degli spagnoli, poiché erano in parte fatti d’oro!

Gli spagnoli abbandonarono allora la zona e continuarono a navigare lentamente solo di giorno, convinti che lo Yucatan fosse un'isola. Per i successivi 15 giorni, le loro riserve d’acqua sono diminuite poiché non hanno visto alcun fiume.
Il quindicesimo giorno hanno scoperto il villaggio maya di Campeche. Anche in questo caso, all'inizio gli indigeni furono amichevoli e permisero agli spagnoli di riempire i loro contenitori d'acqua.
Dopo aver incontrato i loro primi sacerdoti Maya, gli spagnoli intuirono che i nativi si stavano preparando ad attaccarli, quindi si ritirarono sulle loro navi e se ne andarono.
Dopo altri dieci giorni di navigazione, inclusi quattro giorni di violenta tempesta, le loro scorte d'acqua furono nuovamente esaurite e non ebbero altra scelta che fermarsi vicino alla città che oggi si chiama Champotn.
Riempirono nuovamente i contenitori dell'acqua, ma presto furono circondati da un gran numero di indigeni. Dopo aver trascorso la notte a terra, i nativi attaccarono, superando in numero gli spagnoli 300: 1. Subito dopo l'inizio della battaglia, era praticamente finita poiché tutti i soldati tranne uno furono feriti, e i nativi caduti furono sostituiti con nuovi guerrieri.
Durante la battaglia Cordoba fu colpita da dodici frecce.
Gli spagnoli ancora vivi formarono quindi una falange serrata e sfondarono le linee dei guerrieri indigeni e raggiunsero le loro barche. I nativi riuscirono a capovolgere alcune barche, ma la maggior parte degli spagnoli presero altre barche e si ritirarono sulle loro navi.
55 spagnoli furono uccisi, 5 sarebbero morti nei prossimi giorni, due furono presi (e probabilmente sacrificati) dai nativi, nessuna razione d'acqua fu riportata indietro e solo una persona della spedizione non rimase ferita. Cordoba è rimasta gravemente ferita, ma è sopravvissuta.
Gli spagnoli chiamarono il luogo 'La Costa de Mala Pelea” che significa: costa della battaglia malvagia.
L'equipaggio rimanente non era in grado di gestire tre navi, quindi una fu spogliata di qualsiasi cosa di valore e poi bruciata.
L'equipaggio rimase senza acqua per giorni e fu costretto a bere acqua salmastra in un luogo che ospitava grandi alligatori - di conseguenza, lo chiamarono El Estero de los Lagartos.
Invece di tornare a Cuba, si credeva che fosse più sicuro salpare prima per la Florida.
Alla loro sosta in Florida, furono nuovamente attaccati dai nativi, ma questa volta vinsero la battaglia e si rifornirono di acqua dolce per il viaggio a Cuba.
Di ritorno all'Avana, Cordoba e 3 soldati muoiono pochi giorni a causa delle ferite riportate.

A pochi metri di distanza c'è un'altra statua, e questa è la tua prossima fermata.

20. Monumento alla Tortuga (mappa)
L'iscrizione su questo monumento tradotta dice:
La tartaruga
Bellissime specie in pericolo di estinzione
Perpetuato in questo monumento
In suo onore

Ora dovrai decidere se vuoi continuare sul Malecon fino aCasa del Mosaicoo prendere una scorciatoia perParco Principale Isla Mujeres(#26).

Per raggiungere loCasa del Mosaico, prosegui sul Malecon per altri 300 m (1.000 piedi) e ammira lo splendido oceano e le sue onde energiche che si infrangono costantemente sulla barriera corallina sul lato caraibico di Isla Mujeres.
Altrimenti scendi le scale dall'altro lato del monumento La Tortuga e attraversa Av Guerrero per raggiungereParco Principale Isla Mujeres(#26).

21. Casa del mosaico (mappa)
Una casa con un bellissimo mosaico e ornamenti che ricoprono l'ingresso al Malecon.

Prosegui fino alla seconda casa successiva, che sarà la tua prossima fermata.



26. Parque Principal Isla Mujeres con statua (mappa)
Il Parque Principal si anima la sera con tanti locali, turisti e stand gastronomici. È particolarmente bello quando tutto è decorato per Natale.
Il parco ospita ogni anno una grande festa di Capodanno.
Durante il giorno puoi vedere i più giovani giocare sul campo da basket.

Il parco ha un'altra statura di uomo, di cui non conosciamo l'identità.

Guarda verso il lato occidentale del Parque Principal per la tua prossima destinazione.

27. Supermercato Super Aki (mappa)
Sul lato occidentale del Parque Principal si trova il supermercato Super Aki, il più grande supermercato di El Centro, la zona del centro di Isla Mujeres.
La sua metratura è, tuttavia, solo una piccola frazione del più grande supermercato Chedraui di Isla Mujeres, che si trova a circa due miglia a sud da qui.

La tua prossima destinazione si trova sul lato opposto (orientale) del Parque Principal.

28. Parrocchia dell'Immacolata Concezione (mappa)
La Parroquia Inmaculada Concepción, 'Chiesa cattolica di Nostra Signora dell'Immacolata Concezione', con una statua della Vergine Maria sul tetto, domina il Parque Principal.

Rinchiusa in una teca a destra dell'altare si trova una statua che risale alla conquista spagnola.
Nel 1890, i pescatori trovarono tre statue della Vergine Maria in un insediamento coloniale abbandonato sull'Isla Mujeres chiamato Ecab. Le statue erano di legno, ma avevano volti e mani di porcellana. La vera storia delle statue è sconosciuta, ma si ritiene che fossero doni degli spagnoli in visita nel 1770.
Una statua fu temporaneamente ospitata in una piccola cappella di legno, mentre veniva costruita la Parroquia Inmaculada Concepción, e le altre due furono donate alla città di Izamal (Yucatan) e Kantunikin (Quintana Roo).

C'è una leggenda che dice che la cappella prese fuoco quando la statua fu rimossa, e alcuni locali credono ancora che, dal tramonto all'alba, la statua cammini sulle acque intorno a Isla Mujeres alla ricerca delle sue sorelle.

La statua si trova in una teca a destra dell'altare. Ogni anno, dal 29 novembre all'8 dicembre, nella chiesa si svolgono diverse festività religiose. L'8 dicembre la statua viene tolta dalla teca e fatta sfilare per l'isola.

Ora torna indietro versoSuper Akie poi svolta a sinistra (sud) su Av Morelos per un intero isolato fino all'incrocio con Av Juarez. La tua prossima fermata è qui.

29. Farmacia del Faro (El Faro) (mappa)
Questa farmacia ha una bellissima facciata a forma di faro.

Ora torna indietro verso il Parque Principal, ma gira a sinistra in Miguel Hidalgo proprio prima di raggiungere la piazza.

B. Insegna Isla Mujeres (mappa)
Questo cartello di Isla Mujeres si trova sulla spiaggiaPlaya Centrovicino a Muelle 3 / Dock 3.

3.9 Tour di guida autoguidato della parte meridionale di Isla Mujeres

Il nostro consiglio è di noleggiare un golf cart o, se ti senti a tuo agio, uno scooter ed esplorare Isla Mujeres da solo.
Abbiamo introdotto in precedenza i migliorinoleggio di golf cartenoleggio scooter.

Se preferisci una visita guidata, ci sono moltissimi tour dell'isola tra cui puoi scegliere. Anche se non abbiamo mai fatto una visita guidata, abbiamo sentito solo recensioni estremamente positive per Isla Driver Robby (sito web) e El Camino Tours (sito web).

Il seguente tour autoguidato di Isla Mujeres esclude l'area di El Centro/Downtown, poiché abbiamo untour a piedi autoguidato di El Centro a Isla Mujeresseparato.
Il tour autoguidato della parte meridionale di Isla Mujeres può essere realizzato in 4-5 ore, ma il nostro consiglio è di non avere fretta. Prenditi il tuo tempo e visita alcuni negozi, ristoranti o altre attrazioni che ti interessano.

Ecco il percorso con 33 fermate:

0 =Monumento e murales di Benito Juarez Garcia
1 =Azienda produttrice di birra Isla
2 =Murales
3 =Mango Café

4 =Case di navi
5 =Murales e Casa del Cigno
6 =Casa Crayola
7 =Monumenti all'aragosta, alla tartaruga e allo squalo
8 =Monumento ai delfini
9 =Monumento a Ottavio Paz
10 =Scale arcobaleno, casa del frutto del drago e murales
11 =Parti di automobili verniciate
12 =Murales
13 =Venditori di conchiglie
14 =Murales
15 =Casa delle conchiglie
16 =Punta Sur
17 =Vista panoramica
18 =Murales
19 =Murales
20 =Monumento a Ramon Bravo Prieto
21 =Tortugranja
22 =Icebar Messico
23 =Hacienda Mundaca
24 =Mercado Isla Colonia
25 =Murales
26 =Murales
27 =Murales
28 =Murales
29 =Chedraui
30 =Murales
31 =Monumento allo squalo balena
32 =Monumento ai delfini

0. Monumento e murales di Benito Juarez Garcia (mappa)
Questo monumento onora Benito Pablo Juárez García, che fu il 26esimo presidente del Messico dal 1858 fino alla sua morte nel 1872. Era di origini zapoteche e il primo e unico presidente indigeno del Messico.
Benito Juarez nacque a Oaxaca nel 1806 da una famiglia zapoteca povera e rurale e rimase orfano da bambino.
È stato eletto governatore di Oaxaca, prima di assumere incarichi federali, tra cui ministro della Giustizia e presidente della Corte Suprema.

Probabilmente vieni da Av Rueda Medina. Assicurati di non tornare su questa strada, continua a sud su Av Juarez, che segue la costa caraibica (orientale) di Isla Mujeres. Durante il viaggio, passerai accanto a bellissimi murales e ammirerai delle belle viste sul Mar dei Caraibi.

Seguire la strada fino alla diramazione di un'altra strada (Av Perimetral Ote) sulla sinistra. Ecco la tua prossima fermata.

2. Murales (mappa)
Av Perimetral Ote ha dei bei murales.

Prosegui su Av Perimetral Ote fino alla fermata successiva.

3. Mango Café (mappa,recensioni,sito web)
Se chiedi alla gente del posto e ai visitatori dove viene servita la migliore colazione a Isla Mujeres, la stragrande maggioranza ti dirà Mango Café. E sì, è verissimo, la loro colazione è semplicemente fantastica. Sono aperti tutti i giorni dalle 9:00 alle 15:00, quindi potete andarci anche a pranzo.
Il nostro consiglio è di fermarsi qui per una colazione tardiva o un pranzo anticipato: decidi tu.
Tieni presente che il Mango Café è comprensibilmente molto popolare e potresti dover parcheggiare il tuo carrello da golf o scooter a uno o due isolati di distanza.

La tua prossima destinazione è dall'altra parte della strada e su per le scale.

5. Murales e Casa del Cigno (mappa)
Prosegui verso sud su Av Perimetral Ote e passa accanto ad alcuni bellissimi murales.

Verrai quindi alla Swan House.

Prosegui verso sud su Av Perimetral Ote, quindi svolta a destra su Antiguo Oasis e poi a sinistra su Josefa Ortiz de Dominguez per raggiungere la tua prossima destinazione.

7. Monumenti alle tartarughe e agli squali (mappa)
A sinistra di Payo Obispo, vedrai una passerella sul lato della scogliera con alcuni arbusti e alberi ben curati. Non solo avrai una bella vista dello splendido oceano turchese e delle aspre scogliere, ma questo parco sulla scogliera ha anche diversi monumenti.

I primi due sono i monumenti alle Tartarughe e agli Squali. Il monumento alla tartaruga commemora la tartaruga marina verde e il monumento allo squalo lo squalo del reef caraibico.

Ci sono due monumenti a pochi metri lungo la passerella a sud.

8. Monumenti ai delfini e alle aragoste (mappa)
I prossimi due monumenti sono i monumenti Delfino e Aragosta. Il monumento ai delfini commemora il delfino dal naso a bottiglia e il monumento all'aragosta l'aragosta spinosa dei Caraibi.

C'è un'altra passerella sul lato della scogliera un po' più a sud con la prossima destinazione.

9. Monumento a Octavio Paz (mappa)
Il monumento commemora Octavio Paz Lozano (1914 –1998).
Octavio Paz è stato un poeta e diplomatico messicano, premio Nobel per la letteratura nel 1990.
Octavio Paz è nato a Città del Messico, dove ha pubblicato le sue prime poesie da adolescente e in seguito ha studiato legge e letteratura. Ma abbandonò gli studi di giurisprudenza e si trasferì a Merida, nello Yucatan, dove lavorò in una scuola per figli di contadini e operai.

Successivamente ha studiato presso l'Università della California a Berkeley negli Stati Uniti dopo aver ricevuto una borsa di studio Guggenheim. Due anni dopo, entrò nel servizio diplomatico messicano e fu assegnato a New York e successivamente a Parigi.

Nella sua poesia, Octavio Paz ha approfondito le complessità dell'identità messicana, mescolando mitologia precolombiana, storia coloniale ed esperienze moderne. Nei suoi scritti, ha sperimentato la forma e la struttura delle poesie e ha sfidato le convenzioni poetiche tradizionali. Le sue poesie hanno spesso immagini vivide, giustapposizioni inaspettate e un ricco vocabolario, che crea un'esperienza di lettura unica e potente. Nelle sue poesie, è alle prese con domande profonde sull'amore, la perdita, il tempo e la condizione umana, invitando i suoi lettori a contemplare il significato dell'esistenza e il nostro posto nel mondo.

Proseguire su Payo Obispo e poi girare a destra in Calle Manuel Osorio Godoy. Prosegui per tre isolati e poi svolta a sinistra in Calle P. de las Aves per raggiungere la tua prossima destinazione.

Prosegui verso sud su Calle P. de las Aves e dai un'occhiata più da vicino alle isole verdi che separano le corsie in entrambe le direzioni.

11. Parti di automobili verniciate (mappa)
Mentre le isole verdi che separano le corsie della strada in entrambe le direzioni sono per lo più alberi, poco prima di raggiungere Av Isla Contoy, ti aspetta una sorpresa. Troverai pneumatici verniciati e altre parti di automobili verniciate e macchinine per bambini verniciate.

La tua prossima destinazione inizia verso la fine di Calle P. de las Aves.

14. Murales (mappa)
Mentre stai guidando verso sud sulla Perimetral Ote, vedrai alcuni murales alla tua destra.

Prosegui verso sud su Perimetral Ote fino alla tua prossima destinazione.

15. Casa delle conchiglie (mappa,recensioni)
È facile non notare la Seashell House, poiché la vegetazione davanti alla casa è diventata piuttosto fitta. Ufficialmente denominata Casa Caracol, vai alle coordinate sulla mappa e parcheggia il tuo golf cart o scooter. Vedrai la Seashell House alla tua destra.
La casa è in affitto su Airbnb.

Prosegui verso sud su Perimetral Ote fino alla tua prossima destinazione.

16. Punta Sur (mappa,recensioni)
Punta Sur (Punto Sud) è una delle principali attrazioni di Isla Mujeres e viene visitata non solo dai tour di Isla Mujeres, ma anche dai tour da Cancun.
Quando arrivi lì, tieni presente che la prima uscita da Perimetral Ote, dove fa una grande svolta di 180 gradi, è in realtà l'uscita. Bisogna proseguire ancora qualche metro e prendere la seconda strada a sinistra, che porta ad un parcheggio relativamente grande.

Punta Sur è significativa perché:

- Era un importante sito religioso Maya, dedicato a Ixchel, la dea della fertilità, della medicina e della felicità
- Punta Sur è il punto più orientale del Messico: qui si organizzano feste per salutare il nuovo anno poiché qui si vedranno i primi raggi di sole del nuovo anno
- È il punto più meridionale di Isla Mujeres
- Ha alcune delle scogliere più belle di Isla Mujeres

La penisola dello Yucatan era una delle principali aree in cui vivevano i Maya. Le prime città furono costruite qui nel VI secolo. Isla Mujeres faceva parte della provincia maya di Ekab.
L'isola era dedicata a Ixchel, la dea della fertilità, della medicina e della felicità.
Le ragazze Maya sul punto di diventare donne si recavano al tempio di Ixchel su Isla Mujeres come rito di passaggio che segnava il loro viaggio dall'infanzia all'età adulta e per cercare la guida di Ixchel per la maturità fisica e spirituale.
Le rovine che vedi oggi a Punta Sur si chiamano tempio, ma il suo utilizzo non è chiaro. Potrebbe essere stato utilizzato come tempio e/o come faro.
Ulteriori strutture che potrebbero somigliare al tempio di Ixchel, insieme a più di 100 manufatti e resti scheletrici, sono state trovate presso Hacienda Mundaca.

Nel 1517, Francisco Fernandez de Cordoba scoprì l'isola per gli spagnoli. Trovò un'isola deserta con almeno un tempio contenente molte statue di donne, e così chiamò l'isola: Isla Mujeres - l'Isola delle Donne. Non è chiaro dove si trovasse il tempio sull'isola.

Oggi Punta Sur è composta da due parti:
1) La parte ad ingresso gratuito: questa è la zona nord di Punta Sur con:

- Lettere di Punta Sur

- statua dell'iguana

- Statua di Ixchel

- statue di donne indigene

- negozi di souvenir, un faro (chiuso al pubblico) e bei panorami.

2) la parte di ingresso a pagamento: questa parte è aperta dalle 7:00 alle 18:00 e devi pagare 100 pesos a persona – solo in contanti.
Questa è la parte molto più grande di Punta Sur. Ha brevi sentieri attraverso la natura ben curata di Punta Sur.

I sentieri conducono al punto più meridionale di Isla Mujeres e lungo le scogliere.

C'è anche una cornice per foto di Isla Mujeres attraverso la quale puoi scattare una foto di te stesso con il bellissimo oceano turchese e Cancun sullo sfondo.

- Famiglia Maya preispanica dei Caraibi

- Sacerdote Maya?

- Ixchel

- Due statue di offerenti maya preispanici

- Annunciatore Maya con lumaca sonora

C'è anche il Tempio di Ixchel e/o il faro.

17. Belvedere panoramico (mappa)
Parcheggia sul parcheggio a sinistra e goditi la vista sulle splendide acque turchesi e Cancun sullo sfondo.

Prosegui verso nord su Perimetral Pte fino alla tua prossima destinazione.

20. Monumento a Ramon Bravo Prieto (mappa)
Nato nel 1925 nel nord del Messico, Ramon Bravo divenne un popolare nuotatore, che partecipò alle Olimpiadi estive del 1948. Negli anni '50 dedicò la sua vita alle immersioni e alla fotografia subacquea, interessandosi particolarmente agli squali.
Negli anni '70, un pescatore locale di Isla Mujeres gli raccontò di una grotta in cui andavano a dormire gli squali. A quel tempo, si credeva che gli squali senza vescica natatoria non potessero dormire, ma avessero bisogno di rimanere costantemente in movimento per spingere l'acqua ricca di ossigeno attraverso le branchie.
Bravo ha verificato che questo era effettivamente vero: ha trovato squali tigre, mako, pinna bianca o toro che riposavano sulla sabbia, dormendo in questa grotta.
Bravo ha reso pubblica questa scoperta e ha innescato una piccola rivoluzione quando gli scienziati hanno confermato la presenza degli squali dormienti – e Bravo ha ottenuto un riconoscimento mondiale per aver scoperto e pubblicizzato gli squali dormienti.
Bravo ha poi lavorato come guida e cameraman per Jacques-Yves Cousteau e la sua squadra della Calypso per il documentario: The Sleeping Sharks of Yucatan.

Dagli anni '60 agli anni '80 ha scritto e pubblicato numerosi romanzi e lavori scientifici. Da uno di essi, il romanzo Tintorera del 1977, è stato tratto un film e Bravo ha fornito la fotografia subacquea.

Bravo ha anche fotografato e diretto le scene subacquee del film di James Bond Licenza di uccidere (1989).

Nel 1998, Bravo si è fulminato accidentalmente nella sua casa di Isla Mujeres.
Una settimana dopo, all'ingresso della grotta sottomarina degli Squali Dormienti, situata tra Isla Mujeres e Isla Contoy, la moglie di Bravo, Maria, e un prete depositarono le sue ceneri e una targa di bronzo alla presenza del presidente del Messico, Jean-Michel Cousteau, e di molti legislatori locali e statali.
La targa di bronzo recita in spagnolo:
Ramón Bravo, protettore del mare e dell'oceano, dorme per sempre accanto ai suoi squali in questa grotta. Isla Mujeres 02–28–98.

Alla rotatoria, prendere la seconda uscita su Carr. Sac Bajo per raggiungere la tua prossima destinazione.

ICEBAR
MEXICO

ICEBAR
MEXICO
ISLA MUJERES

Ora vai a sud su Carr. Sac Bajo fino alla rotonda e prendi la seconda uscita, la tua prossima destinazione è a meno di 90 m (300 piedi) più avanti.

Flamenco. Dopo due isolati vedrai un piccolo parcheggio alla tua destra. Qui è dove sarà la tua prossima fermata.

24. Mercado Isla Colonia (mappa)
Mercado Isla Colonia è un tipico mercado con venditori di prodotti e ristoranti. La particolarità è che ci sono murales apparentemente ovunque all'interno e all'esterno dell'edificio – 12 in totale.
Parcheggia il tuo carrello da golf o scooter nel parcheggio ed entra nell'edificio.



Proseguire fino alla fine di Flamenco e girare a sinistra in Calle 7, poi subito a sinistra in Calle Espatula e poi subito a destra in Calle Pato. Ecco dove sarà la tua prossima destinazione.

25. Murales (mappa)
Calle Pato ha dei bei murales.

Alla fine di Calle Pato, girare a destra e poi subito a sinistra in Calle 7. Alla fine di Calle 7, girare a sinistra e poi subito a destra in Cayo Alcatraz. La tua prossima destinazione è verso la fine di Cayo Alcatraz.

26. Murales (mappa)
Cayo Alcatraz ha dei bei murales vicino alla sua estremità settentrionale.

Quando finisce Cayo Alcatraz, svolta a sinistra in Calle Boca Nueva e poi a destra in Av Rueda Medina, dove si trova la tua prossima destinazione.

27. Murales (mappa)
Av Rueda Medina ha dei bei murales, ma sono sparsi.

Continua a guidare verso nord su Av Rueda Medina fino alla tua prossima destinazione.

28. Murales (mappa)
Av Rueda Medina ha dei bei murales, ma sono sparsi.

Continua a guidare verso nord su Av Rueda Medina fino alla tua prossima destinazione.

31. Monumento allo squalo balena (mappa)
Gli squali balena sono la specie di pesci viventi più grande del pianeta, con una lunghezza massima di 19 metri. Anche se sono squali, si muovono lentamente e si nutrono filtrando l'acqua alla ricerca di plancton, calamari e piccoli pesci. Da fine maggio a fine settembre, quando l'acqua è superiore a 70 F (21 C), gli squali balena si avvicinano a Isla Mujeres e ci sono molte compagnie turistiche che offrono nuoto e snorkeling con gli squali balena.
Questo memoriale celebra l'importanza degli squali balena per Isla Mujeres.

Continua a guidare verso nord su Av Rueda Medina per altri 260 m (850 piedi) fino alla tua prossima destinazione.

32. Monumento ai delfini (mappa)
Il Monumento ai Delfini è alla tua destra, di fronte al muro rosa chiaro, e puoi facilmente non notarlo.

Questo conclude la parte turistica del tuo tour autoguidato di Isla Mujeres.

3.10 Domande frequenti su Isla Mujeres (FAQ)

In quale fuso orario si trova Isla Mujeres?
Isla Mujeres è nella stessa zona oraria di Città del Messico, Cancun e Houston, Texas. Il fuso orario è: UTC/GMT -5 hPuoi trovare l'ora correnteQui.

Le carte di credito sono accettate a Isla Mujeres?
A Isla Mujeres i contanti regnano sovrani, ma le carte di credito sono ampiamente accettate. La maggior parte dei venditori ambulanti e alcuni piccoli ristoranti frequentati prevalentemente da gente del posto accettano solo contanti.

Quale valuta è accettata in Isla Mujeres? Posso pagare con dollari americani a Isla Mujeres?
La valuta ufficiale a Isla Mujeres è il peso messicano. I dollari americani sono ampiamente accettati, anche molti venditori ambulanti accettano dollari americani. Tieni presente che otterrai un tasso di cambio sfavorevole, in genere compreso tra 1:15 e 1:17, se decidi di pagare con dollari statunitensi.
Puoi trovare il tasso di cambio attualeQui.

Dove posso cambiare denaro a Isla Mujeres?
Molti venditori a Isla Mujeres accettano dollari americani, ma a un tasso di cambio sfavorevole.
Di solito ai bancomat ottieni il miglior tasso di cambio. Ci sono sportelli bancomat presso la banca HSBC di fronte al molo dei traghetti di Isla Mujeres e al supermercato Chedraui.
Tieni presente che i turisti in Messico segnalano regolarmente skimmer inseriti da criminali che scansionano la tua carta e rubano le informazioni del tuo bancomat. Quindi, assicurati sempre di ispezionare il bancomat.
Molte carte bancomat possono essere bloccate dalla tua app bancaria prima di partire, quindi sbloccate prima di utilizzarle (assicurati di avere il segnale dati del cellulare) e quindi bloccate nuovamente dopo l'uso. Ciò contribuirà a prevenire le truffe sulle carte bancomat.
C'è un cambio valuta al molo dei traghetti di Puerto Juarez a Cancun e uno nel terminal di Isla Mujeres.
Non li abbiamo mai usati, ma abbiamo sentito dire che quello nel terminal dei traghetti di Isla Mujeres offre buone tariffe.

Qual è la distanza da Ilsa Mujeres a Cancún?
Il tragitto in traghetto è di 20 minuti dal terminalUltramardi Puerto Juarez (a nord di Cancun) fino a Isla Mujeres e in 30 minuti di catamarano conXcaret Xailingvicino alla zona degli hotel a Cancun.

Quanto è grande Isla Mujeres?
Isla Mujeres è 7 km x 650 m (4,3 miglia x 2.130 piedi). La parte settentrionale dell'isola, dove si trova Playa Norte, è completamente percorribile a piedi, e ogni destinazione è raggiungibile a piedi in non più di 20 minuti. Per raggiungere la parte meridionale di Isla

Mujeres avrai bisogno di un taxi, uno scooter, una bicicletta, un golf cart o prendere l'autobus. Ecco le opzioni pertrasporto a Isla Mujeres.

Come si pronuncia Isla Mujeres?
La 'j' si pronuncia 'h' in spagnolo. Quindi la pronuncia è Isla Mu-ha-res. L''ha' si pronuncia come 'he' in 'hen'.

Come arrivare a Isla Mujeres dall'aeroporto di Cancun?
Il modo più economico (e anche quello che richiede più tempo) per arrivare dall'aeroporto a Puerto Juarez o all'Embarcadero Isla Mujeres è prendere un autobus ADO dall'aeroporto al terminal ADO del centro, e poi un taxi.
Il modo più costoso per arrivare dall'aeroporto a Puerto Juarez o all'Embarcadero Isla Mujeres è prendere un taxi, privato o condiviso.
Il modo più conveniente per arrivare dall'aeroporto a Puerto Juarez è prenotare un trasferimento privato.
LoTraghetto Ultramarparte da Puerto Juarez ogni 30 minuti (con poche eccezioni) dalle 5:30 alle 23:00 e impiega 20 minuti.
Il nuovo e pulitissimo catamaranoXcaret Xailingparte dall'Embarcadero Isla Mujeres ogni 60 minuti dalle 9:00 alle 19:00 e il viaggio in traghetto dura 30 minuti.
Ecco maggiori dettagli sudiversi modi per viaggiare dall'aeroporto di Cancun a Isla Mujeres.

Quanto costa il traghetto Isla Mujeres?
Al momento in cui scrivo, il costo da Puerto Juarez è di 270 pesos (US$ 15) per adulto per un viaggio di sola andata. Sono previsti sconti per bambini e gente del posto. Consulta Sito Ultramar per informazioni aggiornate.

Come muoversi a Isla Mujeres?
La parte settentrionale di Isla Mujeres è perfettamente percorribile. Se non vuoi camminare o vuoi raggiungere altre parti dell'isola, puoi usareprendere un taxi,noleggiare una bicicletta, noleggiare un carrello da golf,noleggiare uno scooteroprendere l'autobus.

Quanto è sicura Isla Mujeres?
Isla Mujeres è una piccola isola con gente amichevole. È molto sicuro e probabilmente l'unico crimine che potresti incontrare sono i crimini di opportunità, come il borseggio. Come in qualsiasi altra destinazione turistica, non lasciate i vostri oggetti di valore incustoditi. Quando si tratta di criminalità, Isla Mujeres è un mondo lontano da Cancun.

Quali sono i migliori hotel tutto compreso a Isla Mujeres?
L'all-inclusive è diffuso a Cancun, soprattutto nei grandi resort. Su Isla Mujeres tutto è più piccolo e ci sono solo poche opzioni all-inclusive.
Ecco le migliori opzioni persoggiorni di lusso a Isla Mujeres:

- MIA Reef Isla Mujeres (mappa,recensioni,libro)resort all-inclusive a 5 stelle per famiglie nell'estremo nord di Isla Mujeres vicino a Playa Norte. Alcune persone lo adorano, alcune persone lo odiano.

- Zoetry Villa Rolandi Isla Mujeres Cancun (mappa,recensioni,libro) resort all-inclusive di lusso a 5 stelle situato al centro dell'isola; il resort è adatto agli adulti, ma ammette i bambini; è chiuso fino a dicembre 2024 per lavori di ristrutturazione
- Impression Isla Mujeres by Secrets (mappa,recensioni,libro)resort di lusso all-inclusive per soli adulti a 5 stelle situato vicino a Punta Sur, nel sud di Isla Mujeres
- Hotel Privilege Aluxes Isla Mujeres (mappa,recensioni,libro)hotel a 5 stelle per soli adulti a Playa Centro vicino all'incrocio di Playa Norte che offre pacchetti regolari e all-inclusive
- Hotel Belo Isla Mujeres (mappa,recensioni,libro)hotel a 5 stelle situato al centro dell'isola che offre pacchetti regolari e all-inclusive

Quali medici bilingue esercitano a Isla Mujeres?
I tre medici bilingue che vengono raccomandati più spesso sono:
Dottor Xhanat Mora (mappa,sito web1,sito web2, telefono: +52 998 233 1054)
Dott. Antonio E. Salas presso Medisla (mappa, telefono: +52 998 845 2370)
Dott.ssa Greta Shorey (mappa,sito web, telefono: +52 998 888 0084, +52 998 402 6874)

Quali sono le migliori spiagge e gli stabilimenti balneari con belle spiagge?
Glile migliori spiagge di Isla Mujeressono:
- Playa Norte
- Playa Centro
- Playa La Media Luna

Glii migliori club con belle spiagge a Isla Mujeressono:
- Kin Ha Beach-Club
- Garrafon di Castiglia
- Parco della barriera corallina di Garrafon
- IceBar

Dov'è il miglior snorkeling sulla spiaggia a Isla Mujeres?
Ilil miglior snorkeling sulla spiaggia di Isla Mujeresè:
- Vicino aPlaya Norte
- Garrafon di Castiglia
- Parco della barriera corallina di Garrafon
- Kin Ha Beach-Club

Qual è il posto migliore per lo snorkeling fuori dalla spiaggia a Isla Mujeres?
Ilil miglior snorkeling fuori dalla spiaggia a Isla Mujeresè:
- Tour degli squali balena (da giugno a settembre)
- Tour di Isla Contoy alla barriera corallina di Ixlache
- MUSA
- Barriera corallina di Manchones
- Barriera corallina di El Farito

4. Holbox

4.1 Perché dovresti visitare Holbox

(mappa)
Stai cercando di rilassarti su spiagge poco affollate di sabbia bianca con acqua turchese e stai cercando di allontanarti da tutto? Non cercare oltre, Isla Holbox in Messico potrebbe fare al caso tuo.

Holbox è una piccola città nella parte settentrionale della penisola dello Yucatan in Messico. È così lontano dai sentieri battuti che puoi rilassarti sulle sue bellissime spiagge senza essere circondato da tante altre persone rumorose. È abbastanza vicino alla civiltà da poter usufruire dell'aria condizionata e dell'elettricità 24 ore su 24, ma abbastanza lontano da poter ospitare solo golf cart, biciclette e pedoni sulle sue strade sterrate compatte e, purtroppo, una connessione Internet molto inaffidabile e lenta.

Non è possibile fare snorkeling in nessuna delle spiagge, ma ci sono molti tour che ti portano a osservare le balene (da giugno a settembre) e a scoprire una moltitudine di uccelli e piante sulle isole deserte.
Abbiamo viaggiato per il mondo e posso dire onestamente che abbiamo trovato le conchiglie più belle e diverse sulle spiagge di Holbox.

4.3 Cose da sapere prima di andare a Holbox

Dovrai portare pesos: i contanti sono re! Gli hotel accettano carte di credito e anche alcuni negozi di alimentari lo fanno, ma questo è tutto. I ristoranti e i negozi di souvenir in genere accettano solo contanti. I venditori che accettano dollari statunitensi in genere non offrono tassi di cambio favorevoli.
Apparentemente ci sono due bancomat a Holbox, ma non li abbiamo utilizzati nessuno dei due e ho letto che ci sono buone probabilità che siano rotti o senza contanti. A Chiquila non ci sono bancomat. Quindi porta un sacco di soldi.

Portatevi un repellente per le zanzare. Holbox ha zanzare e flebotomi: i morsi dei flebotomi sono sgradevoli e fanno male per molti giorni. Quindi, a meno che non ti dispiaccia essere coperto di zanzare pruriginose o punture di mosche della sabbia, vuoi portare con te un repellente per zanzare. In caso contrario, vai immediatamente in un negozio dopo essere atterrato a Holbox e comprane un po'.

L'acqua del rubinetto a Holbox non è sicura da bere.

Internet è discontinuo a Holbox e non dovresti aspettarti che il wifi del tuo hotel sia affidabile... o addirittura funzionante. Potresti essere in grado di inviare alcune foto al giorno, ma lo streaming di film è doloroso.

4.6 Dove alloggiare a Holbox
Holbox ha molte opzioni di hotel e case vacanze. Molti hotel e case vacanza sulla spiaggia sono disponibili per meno di 150 dollari a notte.

Ecco una mappa con gli hotel e le case vacanze disponibili durante la tua visita:

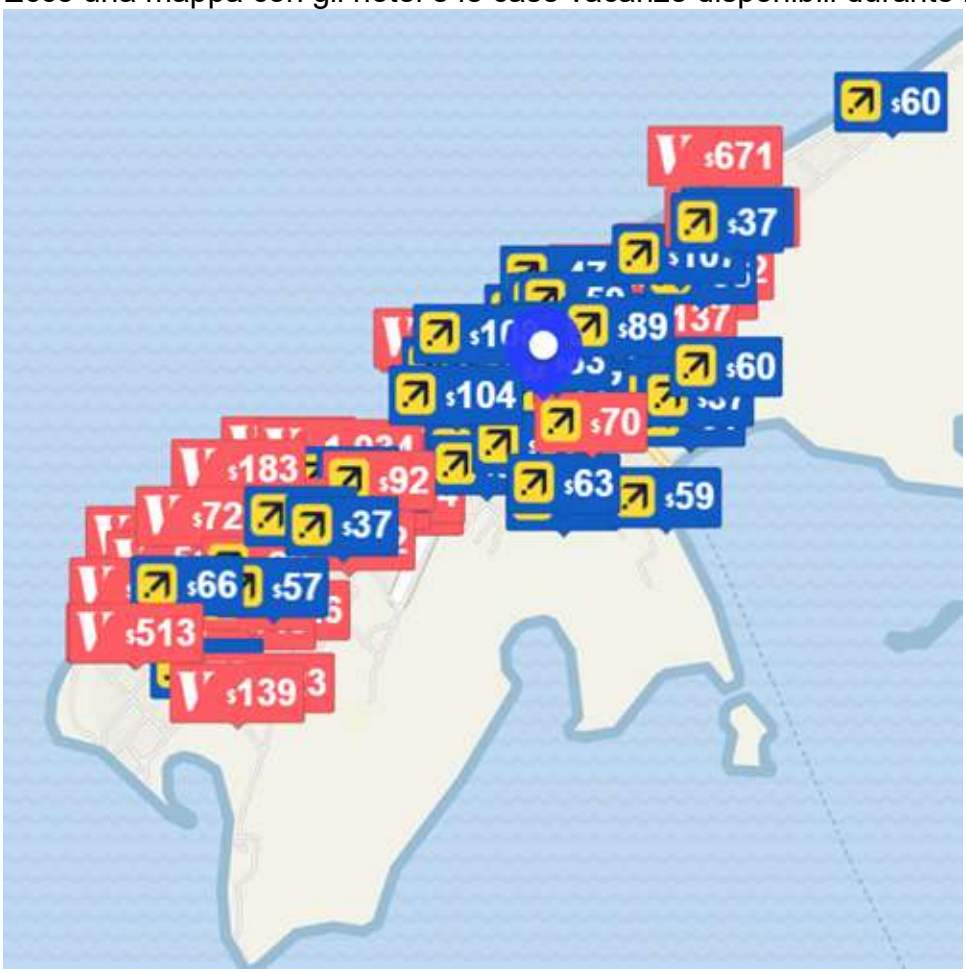

4.6.1 Hotel Puerto Holbox

(mappa,recensioni)

Abbiamo prenotato l'Hotel Puerto Holbox per quattro notti perché è situato sulla spiaggia, offre una buona tariffa notturna e si trova a pochi isolati fuori città, il che significa che è tranquillo e facilmente raggiungibile da tutti i ristoranti e negozi.
L'hotel è situato direttamente sulla spiaggia e palapas e lettini sono forniti gratuitamente.

Avevamo la camera 3, che è una suite terminale al piano terra, proprio accanto alla strada e dall'altra parte della strada rispetto all'aeroporto di Holbox. L'aeroporto non è per niente affollato e può ospitare solo aerei di piccole dimensioni. Quindi, non c'era davvero alcun rumore dall'aeroporto. A causa della vicinanza della strada è possibile sentire occasionalmente il rumore del golf cart. Dalla camera si vede il giardino ben curato e, una volta usciti, si vedono le palapas, la spiaggia e l'oceano. Fuori dalla stanza ci sono due sedie di legno e un tavolino.

All'interno della suite ci sono due letti, un comodino, una panca, due porta valigie, una mensola con quattro appendiabiti, un appendiabiti a forma di albero, una cassaforte, un ventilatore a soffitto, un frigorifero e un climatizzatore silenzioso ed efficiente. Non c'è la TV, il telefono, il microonde, lo scaldabagno e sono terribilmente lenti e talvolta senza wifi. All'inizio non siamo riusciti a connetterci al Wi-Fi degli ospiti, Freddy, l'addetto alla reception, ha fatto di tutto per reimpostare il router e darci accesso alle loro due reti Wi-Fi private, finalmente siamo riusciti a connetterci.
Adiacente alla camera da letto si trova il bagno con doccia. Sapone e shampoo erano disponibili in distributori multiuso.

Una colazione sorprendentemente abbondante era inclusa nella tariffa della camera; viene servita al bar vicino alla piscina sulla spiaggia. Comprendeva: bevande illimitate: caffè, tè (hanno vari tipi di tè), succo d'arancia, acqua. Il cibo è una ciotola di frutta, due spesse fette di pane tostato (toast alla francese o pane tostato con burro e marmellata fatta in casa) e un piatto caldo tra cui puoi scegliere: uova a modo tuo e diversi deliziosi piatti messicani che non riesco nemmeno a descrivere.

L'hotel ha fornito gratuitamente gli asciugamani da spiaggia.

Per farla breve: questo hotel è in una buona posizione e offre un buon rapporto qualità-prezzo. Ci torneremmo sicuramente.

4.7.1 Recensione di Taco Queto

(mappa,recensioni)

Taco Queto è un posto affollato e suppongo che più della metà degli ospiti fossero messicani. Il ristorante è un BYOB senza fronzoli (porta il tuo alcolico) e un ristorante di taco e quesadilla abbastanza economico. Abbiamo pagato 248 pesos (US $ 12,50) durante la nostra prima visita per un antipasto di Nacho de Pastor (che era da morire), quattro diversi tacos, 1 salsiccia quesadilla, 1 bottiglia d'acqua e una bottiglia di horchata e una della Giamaica.

Questo ristorante ci è piaciuto così tanto che lo abbiamo visitato più volte e lo consigliamo vivamente.

4.8 Cosa fare a Holbox

I visitatori vengono a Holbox da giugno a settembre per fare snorkeling con gli squali balena. Ci sono tour operator in tutta la città con cui puoi prenotare.

Masse di fenicotteri sono lì da aprile a ottobre e puoi osservarli a Punta Cocos o fare visite guidate che puoi prenotare in tutta la città.

Un'altra attrazione è l'acqua bioluminescente che si può vedere di notte nel buio più completo quando c'è la luna nuova. Puoi camminare fino a Punta Cocos (mappa,recensioni) o partecipare a un tour per altri luoghi con una migliore bioluminescenza.

Ci sono molti altri tour che puoi fare, ad es. a Isla Contoy (mappa,recensioni), Isla de la Pasion (mappa), Yum Balam (mappa,recensioni), ecc. Troverai compagnie turistiche in tutta la città che offrono un'ampia varietà di tour.

Soprattutto durante la stagione secca, le spiagge sono la maggiore attrazione. Anche se Holbox ha molti visitatori in questi giorni, la maggior parte del lato settentrionale di Holbox è una lunga spiaggia di sabbia bianca, che non sembra mai troppo affollata.

4.9.1 Spiaggia Holbox – Playa Holbox

(mappa)

La spiaggia di Holbox è una lunga distesa di sabbia che copre gran parte della parte settentrionale di Holbox. La parte orientale e quella occidentale di questa spiaggia sono notevolmente diverse. La parte occidentale si estende dal cartello Holbox (mappa) in centro fino a Playa Tortuga (mappa) sul confine occidentale, mentre il confine orientale si estende dal cartello Holbox fino allo Yum Balam Park (mappa).

La spiaggia di Holbox Beach degrada lentamente nell'acqua e non vi è alcun bordo tagliente nel punto in cui l'acqua diventa improvvisamente profonda.

Sul bordo occidentale ci sono alcuni frangenti che lo rendono perfettamente adatto ai bambini. Inoltre, il bordo dell'acqua non cambia molto tra l'alta e la bassa marea.
Sul bordo orientale non ci sono frangenti d'onda e la pendenza è ancora minore, il che porta alla scoperta di circa 30 metri di fondale marino durante la bassa marea.

La spiaggia è costituita da conchiglie in polvere compattate con un sottile strato di conchiglie sciolte e in polvere sulla parte superiore, che la rende morbida su cui camminare. Ci sono alcune conchiglie nello strato superiore.

All'estremità orientale della città ci sono banchi di sabbia che compaiono durante la bassa marea. Questi banchi di sabbia arrivano fino allo Yum Balam Park (mappa) e poi continuano fino a Punta Mosquito (mappa), ma questa seconda parte è vietata poiché si tratta di un santuario protetto di nidificazione degli uccelli marini.

A nostro avviso, i banchi di sabbia sono il posto migliore dove stare a Holbox. Sarai circondato da splendide acque turchesi e condividerai i banchi di sabbia bianca solo con poche altre persone che si rilassano lì (sì, portano sedie a sdraio) e con persone che camminano fino al confine con il Parco Yum Balam.

C'è anche pochissima o nessuna erba marina sui banchi di sabbia. Il resto della spiaggia di Holbox ha erba marina sulla spiaggia.
La parte occidentale di Holbox Beach ha relativamente poca erba marina. Alcuni hotel la puliscono, altri no: l'Hotel Puerto Holbox pulisce la sua spiaggia ogni mattina.
La parte orientale della spiaggia è generalmente più ampia e c'è anche più erba marina. Soprattutto nell'area fino a circa 150-300 piedi a est e a ovest del cartello Holbox, dove possono esserci parecchie alghe che potresti non voler attraversare.

Una delle cose che mi piace molto è che non si vedono grattacieli sulla spiaggia. Si vedono solo capanne a uno o due piani con tetti di paglia che si fondono con le spiagge fiancheggiate da palme e conferiscono a Holbox un fascino paradisiaco. A differenza di altre isole messicane, non c'è musica ad alto volume su tutta la spiaggia e non si vedono yacht e barche turistiche che coprono l'orizzonte. E poiché lo spazio è tanto, la gente non affolla le spiagge come in una scatola di sardine.

HOBOX

4.9.4 Punta Zanzara

(mappa,recensioni)

Ci sono tour che ti portano a Punta Mosquito. In teoria puoi andarci a piedi da solo, ma ciò comporta lo sconfinamento su banchi di sabbia protetti per gli uccelli nidificanti del Parco Yum Balam, e quindi non dovrebbe essere fatto.

Se seguite i banchi di sabbia verso nord-est, troverete un cartello e una segnaletica sul banco di sabbia che informa che l'intero banco di sabbia dietro questa linea è interdetto alle persone, poiché è protetto dagli uccelli nidificanti. La passeggiata fino a questo punto è assolutamente stupenda e posso solo consigliarla. Inoltre, vedrai parecchie persone che prendono il sole sul banco di sabbia prima della fila.

Il viaggio dal confine a Punta Mosquito e ritorno può essere effettuato solo durante la bassa marea e comporta l'attraversamento di un fiume che si dice dia rifugio ai coccodrilli.

Per assicurarti di tornare dal banco di sabbia in tempo, puoi trovare la carta delle mareeQui.



5. Considerazioni conclusive

INFORMAZIONI SU RUDY DA ZAINO E BOCCAGLIO

Sono nato in Germania ed emigrato negli Stati Uniti nel 2003. Mia moglie ed io siamo una coppia davvero multinazionale: io con le mie origini tedesche e lei con le mie origini cinesi. Entrambi viviamo negli Stati Uniti.

Purtroppo, lavorare negli Stati Uniti significa che abbiamo molti meno giorni di ferie rispetto ad altri paesi, come ad es. Germania e quindi non possiamo viaggiare molto frequentemente.

Attraverso molti tentativi ed errori, abbiamo trovato il nostro stile di viaggio e di vacanza ideale. Creare momenti memorabili concentrandoci su destinazioni importanti, pianificando il tempo per incontrare la gente del posto e, ovviamente, per rilassarsi sono le nostre priorità.

Abbiamo anche imparato ad apprezzare i cibi locali e cercare di mangiare quanti più piatti locali possibili. Solo per divertimento, proviamo a mangiare in un ristorante cinese in ogni paese che visitiamo. È assolutamente sorprendente quanto sia diverso il cibo cinese in tutto il pianeta.

REALIZZARE MOMENTI MEMORABILI
Potresti scattare 10.000 foto durante la tua vacanza, correre da un'attrazione all'altra, ma ciò che ricorderai nel tuo cuore è come stavi creando momenti memorabili.

Per me, quello era ad es. Spider Rock nel Canyon de Chelly (hai mai sentito parlare di questo parco nazionale degli Stati Uniti?). Quando l'ho visto per la prima volta, sono rimasto stupefatto da questo maestoso obelisco naturale e dal bellissimo canyon in cui si trova. Ci sono stato altre due volte e mi sento ancora lo stesso.

Oppure pensa a Isla Mujeres, una piccola isola fuori Cancun, in Messico. In superficie, Playa Norte è presumibilmente la spiaggia più bella del Messico, ed è sempre affollata e le barche che vi ancorano suonano musica ad alto volume.
Sotto la superficie, Isla Mujeres è molto rilassata, abbastanza percorribile e ha gente amichevole, buon cibo messicano autentico e buona cucina internazionale ed è spesso molto conveniente.

Isla Mujeres è il nostro paradiso personale!

PREPARA LO ZAINO E IL BOCCAGLIO E ANDIAMO

Il nostro stile di viaggio si è evoluto nel corso degli anni. Oggigiorno quando viaggiamo facciamo le valigie leggere e in genere abbiamo bisogno solo di un piccolo zaino a persona: vedi il mio Viaggiare leggeriGuida.

Con questa guida, voglio offrirti valore e aiutarti a pianificare le tue vacanze rilassanti con l'obiettivo di creare momenti memorabili!

Per favore contattami se hai domande o commenti.