Indiana Dunes Milli Parkı

Görülecek ve Yapılacak En İyi Şeyler

Otomatik olarak çevrildi

© backpackandsnorkel.com

İçerik

1. Giriş

2.1 Sorumluluk Reddi
2.2 Telif Hakkı

3. Genel Bilgiler
3.1 Indiana Dunes Ulusal Parkı nedir?
3.2 Indiana Dunes Milli Parkı nerede bulunur?
3.3 Indiana Dunes Ulusal Parkı'nı neden ziyaret etmeliyim?

4. Indiana Dunes Ulusal Parkı'ndaki Plajlar
- Batı Plajı
- Marquette Parkı
- Merkez (Cadde) Plajı
- Dunbar Plajı
- Indiana Dunes Eyalet Parkı
- Kemal Plajı
- Göl Manzaralı Plaj
- Miller Woods Plajı ve Lake Street Plajı
- Baldy Dağı Plajı
- Ogden Kumulları Plajı
- Porter Plajı
- Wells Caddesi Plajı

5. Indiana Dunes Ulusal Parkı'ndaki Yürüyüş Parkurları
- Batı Plajı Parkurları
- Bailly ve Chellberg Yolu
- Calumet Kumulları Yolu
- Cowles Bataklığı Yolu
- Dune Ridge Yolu
- Glenwood Kumulları Yolu
- Büyük Bataklık Yolu
- Heron Rookery Yolu
- Hobart Prairie Grove Yolu
- Indiana Dunes Eyalet Parkı Parkurları
- Baldy Dağı Zirve Yolu
- Paul H. Douglas Yolu (Miller Woods) Yolu
- Pinhook Bataklığı Yolları
- Tolleston Kumulları Yolu

6. 1933 Chicago Dünya Fuarı Evleri
- Armco-Ferro Emaye Evi
- Selvi Kütük Evi
- Florida Tropikal Evi

- Yarının Evi
- Wiebolt-Rostone Evi

7. Kapanış Konuşması

1. Giriş

Indiana Dunes Ulusal Parkı, ABD'deki 61. milli parktır. Başlıca ilgi çekici yerleri kumsalları ve kilometrelerce kum tepeleri boyunca uzanan yürüyüş parkurlarıdır. Parkın Michigan Gölü'nün güney kıyısındaki konumu göz önüne alındığında, çoğu insan Amerika Birleşik Devletleri'nin bu kadar kuzeyinde kum tepelerinin bulunduğunu duyunca şaşırıyor. Indiana Dunes Milli Parkı'nın Chicago şehir merkezine 50 milden daha yakın bir mesafede yer aldığını ve Chicago bölgesi dışındaki pek çok kişinin bu parkın adını duymadığını göz önüne alırsak, bu parkın ülkede en iyi saklanan sırlardan biri olarak kabul edilebileceğini düşünüyoruz.

Ama çok uzun sürmeyecek; konuyu açıklığa kavuşturacağız ve size Indiana Dunes Ulusal Parkı hakkında ayrıntılı bir rehber sunacağız.

Bu kılavuzda, size başlıca turistik yerler olarak düşündüğümüz yerleri anlatacağız, oraya ulaşmanıza yardımcı olacak Google harita bağlantıları, deneyimlerimiz ve genellikle bir web sitesi varsa turistik yerlere bağlantılar sunacağız.

Size en uygun olanı bulmanıza yardımcı olmak için çok sayıda fotoğraf ve ek incelemelere bağlantı ekledik.

Bu ayrıntılı bir rehber değildir. Bunları büyük seyahat rehberi şirketlerinden satın alabilirsiniz.

Amacımız rahatlatıcı bir yolculukta Unutulmaz Anlar yaşamanıza ve seyahatiniz için mükemmel güzergahı oluşturmanıza yardımcı olmaktır.

LütfenBackpack and Snorkelweb sitemizdeki diğer heyecan verici destinasyonlara ve seyahat rehberlerine de göz atın.

2.1 Sorumluluk reddi beyanı

Bu rehberde sizlere en doğru bilgiyi vermek için elimden geleni yapıyorum. Ancak zamanla fiyatlar, zamanlar ve hatta turistik yerler değişebilir. Bu nedenle kullanıcıların seyahat sırasında yaşadıkları deneyimlerden ben ve Backpackandsnorkel.com sorumlu tutulamaz. Seyahat planlarınızı yaparken mutlaka ziyaret etmeyi planladığınız turistik yerleri teyit için yazmanızı veya telefonla aramanızı öneririm.

Ayrıca lütfen tetikte olun, çevrenizden haberdar olun ve eşyalarınıza dikkat edin. Yankesiciler ve diğer suçlular, en iyi planlanmış tatili bile kolayca mahvedebilir.

2.2 Telif Hakkı

Bu web sitesinin ve içeriğinin telif hakkı 'Rudy at Backpack & Snorkel"ya aittir. Her hakkı saklıdır. İçeriğin bir kısmının veya tamamının herhangi bir biçimde yeniden dağıtılması veya çoğaltılması yasaktır. Bu sitedeki içerik (fotoğraflar dahil) 'Rudy at Backpack & Snorkel' şirketinin yazılı izni olmadan satılamaz, yeniden basılamaz veya ticari amaçlarla kullanılamaz. Açık yazılı iznimiz dışında içeriği dağıtamaz veya ticari olarak kullanamazsınız. Ayrıca bunu başka bir web sitesinde veya başka bir elektronik bilgi alma sisteminde iletemez veya saklayamazsınız.

3. Genel Bilgiler

3.1_ Indiana Dunes Ulusal Parkı nedir? Indiana Dunes Ulusal Parkı, 2019 yılında ABD'deki 61. milli park oldu. Bu 15.349 dönümlük (6.212 hektar) park, Michigan Gölü'nün güney kesimi boyunca yaklaşık 20 mil boyunca uzanıyor ve 1925'te kurulan çok daha eski Indiana Dunes Eyalet Parkı'nı çevreliyor.

Yaklaşık 40.000 yıl önce kıtasal buzul önemli ölçüde incelmiş ve sonunda taşıdığı buzul toprak ve kumu biriktirmişti. Buzul yaklaşık 20.000 yıl önce kuzeye çekildiğinde, şimdiki Michigan Gölü'nün güney kıyısındaki Indiana Kumulları'nı terk etti. Kaydedilen ilk yerleşimler MÖ 200'deki Hopewell kültürüne, ilk Avrupa yerleşimi ise 19. yüzyılın başlarına kadar uzanıyor.

Kum tepelerini milli park olarak korumaya yönelik ilk girişimler 1916 yılına kadar uzanıyor ancak bu, Kongre'nin 2019'da Indiana Dunes Ulusal Parkı olarak yeniden tasarlanan Indiana Dunes Ulusal Göl Kıyısı'nı oluşturduğu 1966 yılına kadar sürdü.
1925'te Indiana Dunes Eyalet Parkı kuruldu. Devlet parkı hala mevcuttur ve günümüzde Milli Park ile çevrilidir.

Günümüzde kum tepeleri çoğunlukla bitki örtüsüyle kaplıdır ancak göl kıyısı temelde uzun bir kumsaldır. Indiana Dunes Ulusal Parkı, 1.400'den fazla bitki türüyle tüm Milli Parklar arasında toplam bitki türü açısından 8. sırada yer almaktadır.

3.2_ Indiana Dunes Ulusal Parkı nerede bulunur?

Indiana Dunes Ulusal Parkı, Michigan Gölü'nün güney ucunda, Indiana'daki Gary ve Michigan City şehirleri arasında yer almaktadır. Chicago, IL parkın yaklaşık 50 mil kuzeybatısında yer alır ve parkın silueti açık bir günde Indiana Dunes Ulusal Parkı'ndan görülebilir.

Indiana, Merkezi Saat Dilimi'nde yer almaktadır. Geçerli saati görmek içinBuradaöğesine tıklayın.

3.3_ Indiana Dunes Ulusal Parkı'nı neden ziyaret etmeliyim? Indiana Dunes Ulusal Parkı ve Indiana Dunes Eyalet Parkı, Michigan Gölü'nün güney kıyısında yer almaktadır. Her iki parkın da öne

çıkanları plajları ve yürüyüş parkurlarıdır. Plajlar ince altın ve bej kumlara sahiptir ve deniz tabanı da kumludur, bu da su ayakkabısına ihtiyacınız olmadığı anlamına gelir. Çoğu plaj en az 30 ft (10 m) genişliğindedir ve Michigan Gölü'ne doğru hafifçe eğimlidir. Plajlar ya sokak seviyesindedir ve kumlu bir patikadan ulaşılabilir ya da suya ulaşmak için sokak seviyesinden aşağıya doğru yürümeniz gerekir. Birçok plajda Anma Günü'nden İşçi Bayramı'na kadar canlı korumalar vardır ve Michigan Gölü'ne doğru hafif eğim, onları küçük çocuklarla bile bir aile tatili için uygun hale getirir. Indiana Dunes Ulusal Parkı ve Indiana Dunes Eyalet Parkı'nda çok sayıda yürüyüş parkuru vardır. Çoğunlukla düzdürler ancak bazı kum tepelerine tırmanmanız gerekebilir. Parkurların bir kısmı açık arazide, bir kısmı ise ormanlık alanlardan geçiyor. Temmuz ayında geldiğinizde birçok parkurda tonlarca böğürtlen çalısı bulunduğu için kendinizi bir ziyafete hazır hissediyorsunuz.

Son olarak Indiana Dunes Ulusal Parkı da 1933'te Chicago'daki Dünya Fuarı için inşa edilen altı binaya ev sahipliği yapıyor. Artık özel konutlar ve içlerine giremiyorsunuz ama binalara dışarıdan bakıp bu binaların neden bu kadar özel olduğunu anlatan tabelaları okuyabilirsiniz. Indiana Dunes Ulusal Parkı ve Indiana Dunes Eyalet Parkı'nın Önemli Noktaları-Indiana Dunes Ulusal Parkı'ndaki Plajlar-Indiana Dunes Ulusal Parkı sınırlarındaki Doğa Gezintisi Parkurları-1933 Dünya Fuar Evleri

4. Indiana Dunes Ulusal Parkı'ndaki Plajlar Indiana Dunes Ulusal Parkı'nı ilk kez duyuyor olabilirsiniz ancak yüzbinlerce insan bu parkı tanıyor ve seviyor. Chicago'ya olan yakınlığı burayı rüzgarlı şehirden gelen insanlar için popüler bir yaz hafta sonu kaçamağı haline getiriyor.

Indiana Dunes Ulusal Parkı ve Indiana Dunes Eyalet Parkı'nda çok sayıda plaj bulunmasına rağmen park yeri sınırlıdır. Plaj herkes için ücretsiz olsa da, sahilin büyük bir kısmı özel mülkiyet olduğundan ve çoğu yerel topluluk cadde üzerine park etmeye izin vermediğinden plaja erişim baş ağrısı olabilir. Bütün bunları söyledikten sonra, eğer yaz aylarında ve özellikle yaz aylarında hafta sonlarında geliyorsanız erken gelin! 'Erken' sabah 10'dan önce anlamına gelir. Sabah 9'da gelirseniz, cadde üzerinde ücretsiz park yeri bulma ihtimaliniz yüksektir. Bu yerler dolduktan sonra ücretli otoparklara park etmeniz gerekecek. 4 Temmuz hafta sonu ziyaretimizde sabah 11'den sonra birçok otoparkın dolduğunu ve bu nedenle plaja erişim yollarının tamamının kapatıldığını gördük. Bazı park yerlerinin hâlâ mevcut olduğu yerlerde, ilgili otoparklara ulaşmak için 1 saatten fazla birikmiş iş vardı.

Hangi plajı ziyaret etmek istediğinize karar verdiğinizde, tüm plajların temelde aynı kilometrelerce uzunluktaki kumlu kıyı şeridinin bölümleri olduğunu ve bu nedenle tüm plajların oldukça benzer olduğunu unutmayın.

İşte plajların listesi:

A =Miller Woods Plajı ve Lake Street Plajı
B =Marquette Parkı Plajı* yoğun günlerde buraya gidin
C =Wells Caddesi Plajı
D =Batı Plajı* önerilir
E =Ogden Kumulları Plajı
F =Porter Plajı
G =Indiana Dunes Eyalet Parkı Plajı
H =Kemal Plajı
ben =Dunbar Plajı
J =Göl Manzaralı Plaj
K =Merkez Plajı
L =Baldy Dağı Plajı

Batı Plajı (harita,otopark,web sitesi)Batı Plajı, Indiana Dunes Milli Parkı'nın en popüler plajıdır. Bunun nedenleri kolaylıkla anlaşılabilir: Park yeri araç başına günlük sadece 6 dolar, geniş park yeri var, park binasında tuvaletler, duşlar ve bir imtiyaz standı var, plaj güvenlik görevlileri var ve farklı yürüyüş parkurları var. Geniş otoparklar nedeniyle bu plaj yaz aylarında kalabalık oluyor ancak plaj girişinden sola veya sağa doğru biraz yürümekten çekinmezseniz gürültünün bir kısmından kurtulacak ve plajın daha sakin kısımlarına ulaşacaksınız.

Tesisler ve olanaklar:

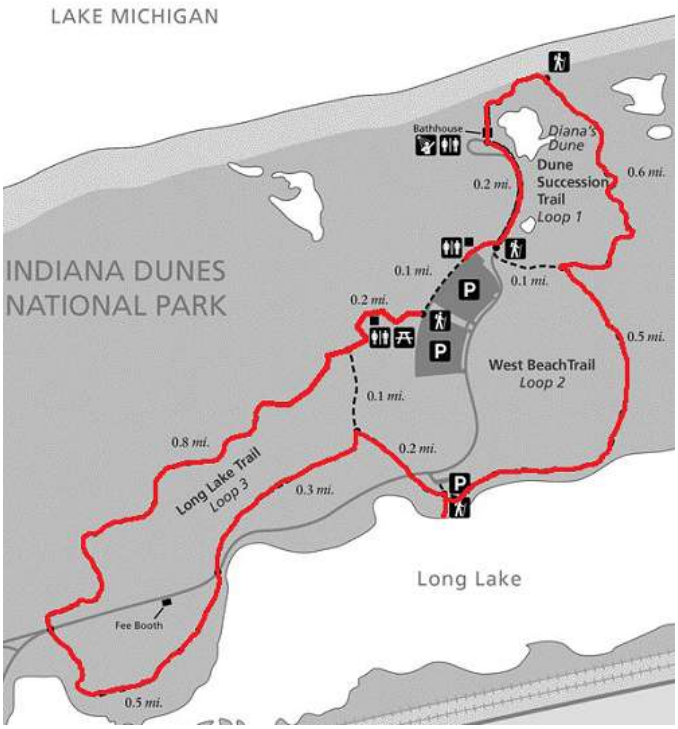

Piknik koylarına giden tekerlekli sandalye erişimine uygun yoldaki iki park yeri arasındaki batı ucundan başlayın ve ardından kumlu yolda devam edin ve kumuldan yukarı doğru yürüyün (Döngü 3).

Yürüyüş, bu 5,4 millik yürüyüşün en yorucu kısmıdır ve tepeden güzel bir manzaraya sahip olacaksınız. Ormanın içinden iyi işaretlenmiş patikayı takip edin ve temmuz ve ağustos aylarında gelirseniz böğürtlen çalılarını fark edin. Henüz olgunlaşmamışlarsa endişelenmeyin. Tam güneş ışığında olgunlaşma döngülerinde haftalar ileride olacak çok daha fazlası var.

Loop 3 parkurunun neredeyse yarısından sonra park giriş yoluna geleceksiniz. Yolun karşısına geçin ve sağdaki tabelayı takip edin. Ne yazık ki solunuzdaki ilk açıklıktan geçip ikinci yola geçmenizi söyleyen bir tabela yok. Ancak yapmanız gereken tam olarak budur. Diğer yolu geçin ve Long Lake Trail'i takip ederek ormana doğru ilerleyin.

Çok yakında patika ormandan çıkacak ve arkasındaki demiryolu raylarıyla birlikte Long Lake'i ilk kez göreceksiniz; burada yük ve yolcu trenlerini görme ve duyma ihtimaliniz var. Yılın zamanına bağlı olarak gölün bu kısmında çok fazla su bulunmayabilir.

Yürümeye devam edin ve patikanın yol ile kesişmesine birkaç metre kala, gölün daha derin ve daha fazla su içeren kısmını görebileceğiniz bir izleme platformu bulunur. Bu ikinci en iyi bakış açısıdır. En iyi bakış açısı daha sonra gelecektir.

Şimdi yolun karşısına geçin ve yere bakın; yerde küçük kaktüsler görmelisiniz. Biz oradayken çoğu çiçek açıyordu.

0,3 mil (0,5 km) sonra, sola otoparka ve sağa West Beach Trail'e (Döngü 2) gidebileceğinizi söyleyen bir tabelaya geleceksiniz. Sağa gidin ve kısa süre sonra tekrar yolun karşısına geçeceksiniz. Yolu geçtikten kısa bir süre sonra patikanın her iki tarafında çok sayıda böğürtlen çalısı göreceksiniz. Temmuz başında oraya gittiğimizde, birçok çalı tamamen süper lezzetli böğürtlenler yetiştirmişti. Eşim o kadar çok yol seçti ki, yolu asla tamamlayamayacağımızdan korktum.

Birkaç metre sonra sağa doğru kısa bir yürüyüşle Long Lake'in en iyi izleme platformuna ulaşabilirsiniz. Sabırlı ve sessiz olursanız bu bölgede birçok kuş türünü görmelisiniz.

Patikaya geri dönün ve sağa doğru devam edin. Yakında patika kumlu bir patikaya dönüşecek ve ormanlık uzun kum tepeleri ortaya çıkacak.
Sağdaki kum tepesine çıkan ahşap merdiven boşluğuna ulaştığınızda, onu alın ve artık Dune Aktarım Yolu'na (Döngü 1) ulaşacaksınız. Bu parkurdaki pek çok yürüyüş, hassas manzarayı korumak için ahşap bir tahta kaldırım üzerinde yapılıyor. Çok ilginç bulduğum 'Kumulların Diana'sı' hakkında bilgilerin yer aldığı birçok pano var.

Yol sonunda sizi West Beach'e getirecek. Biraz rahatlayabileceğiniz ve güzel Michigan Gölü'nün keyfini çıkarabileceğiniz yer.



1870'li yıllarda İsveçli göçmenler Anders ve Johanna Kjellberg 80 dönümlük arazi satın alarak birkaç dakika içinde göreceğiniz çiftliği inşa ettiler. Adı Amerikanlaştırılmıştı ve Chellberg ailesi üç nesil boyunca burada yaşıyordu. Chellberg'ler 1930'larda burada akçaağaç şurubu üretimine başladı.
Mart ayının ilk iki hafta sonunda, burada park korucuları ve gönüllülerin Amerikan Kızılderililerinin özsuyu açık demir kazanlarda kaynatma yöntemlerini ve modern şurup üretim yöntemlerini gösterdiği yıllık Akçaağaç Şekeri Saati etkinliği düzenleniyor.

Şimdi yaklaşık 1 dakika sonra sağınızda karşınıza çıkacak olan Chellberg Çiftliğine doğru devam edin. Kilidi açılmış hayvanları ve binaları ziyaret edin. Her ihtimale karşı bir Port-A-Lazımlık da var.

Şimdi patikaya geri dönün ve yaklaşık ¼ mil sonra patika ikiye ayrılıyor.
Sağdaki patika 0,5 mil uzunluğundadır ve Bailly Mezarlığı'na çıkar; mezarlığı ziyaret ettikten sonra aynı yoldan şu anda durduğunuz yere geri döneceksiniz.
Sola giderseniz döngüsel yola devam edeceksiniz.
Döngü yolunda 0,1 mil daha geçtikten sonra başka bir karar vermeniz gerekecek: Bailly Chellberg yolundan sola devam edin veya sağdaki Little Calumet Nehri yoluna girin ve yürüyüşünüze 3,5 mil ekleyin.

Her iki durumda da, 1962'de Ulusal Tarihi Dönüm Noktası haline gelen Bailly Çiftliği'ne geleceksiniz.

Yürüyüş parkurlarına genel bakışa geri dön.

Calumet Kumulları Yolu (otopark,web sitesi)
Calumet Dune'un sırtındaki bu 0,5 mil (800 m) kolay parkur, yaklaşık 12.000 yıl önce Michigan Gölü'nün kıyı şeridini oluşturuyordu. Bugün Michigan Gölü deniz seviyesinden 620 ft (189 m) yükseklikte dir. Otopark, şu anda USGS Michigan Gölü Ekolojik Araştırma İstasyonu olan eski ziyaretçi merkezindedir. Otoparkta içme suyu mevcuttur.

Calumet Dunes Trail,Glenwood Kumulları Yoluve Dunewood Trace Campground Trail ile kesişiyor.

Yürüyüş parkurlarına genel bakışa geri dön.

Cowles Bataklığı Yolu (otopark 1,otopark 2,yorumlar,web sitesi)
Adını, bitki ekolojisi ve ardışıklığı konusundaki ilk araştırmalarının çoğunu burada yapan Amerikalı botanikçi ve ekolojik öncü Dr. Henry Chandler Cowles'tan alan Cowles Bog, son derece yüksek bitki çeşitliliğine sahiptir ve 1965 yılında Ulusal Doğal Simgesel Yapı olarak belirlenmiştir.

Cowles Bog Trail, savan, bataklık ve bataklık arazisi boyunca 4,7 mil (7,6 km) orta ila zor bir parkurdur ve ayrıca sahil boyunca 0,2 mil (300 m) boyunca uzanır. Bazı dik kum tepelerine tırmanmak zor ve yorucu olabiliyor. Otoparka dönmeden önce kumsalda dinlenmeyi ve belki orada piknik yapmayı planlayın.

Yürüyüş parkurlarına genel bakışa geri dön.

Hobart Prairie Korusu Yolu (otopark,web sitesi)
Parkur girişine ulaşmak için park yerinden Oak Savannah Yolu üzerinde 0,5 mil (750 m) doğuya yürümeniz gerekir. 3,5 kilometrelik gidiş-dönüş kolay parkur, bur meşe savanından güneye, George Gölü'ne kadar uzanır.

Hobart Prairie Grove, parka sonradan eklenen bir yapıdır (yalnızca 1992'de eklenmiştir) ve çok sayıda yaban hayatına sığınak sağlayan etkileyici 343 yerli bitki türüyle 300 dönümlük bir alanı korumaktadır. Bu büyük biyolojik çeşitlilik, %30'a kadar kum içeren silt ve killi toprak sayesinde mümkün olmaktadır.

Yürüyüş parkurlarına genel bakışa geri dön.

Indiana Dunes Eyalet Parkı Parkurları (otopark,iz haritası,web sitesi)Indiana Dunes Eyalet Parkı'nda, parkın çeşitli yerlerinden erişilebilen 7 yürüyüş parkuru vardır. Lütfen yol haritasına bakınız.

Parkurlar uzunlukları, resmi açıklamaları ve zorluk dereceleriyle birlikte aşağıda gösterilmektedir:

- 23 mil parkur – Kolay

  Erken ilkbahar çiçekleri ve eğrelti otları için en iyi parkur. Climax ormanı kış mevsiminde kros kayağı için kullanılır.
- Yol 30,75 mil – Orta

  Kum tepeleri alanındaki ardışıklığı görme fırsatı sağlar. Dikenli armut kaktüsü de dahil olmak üzere ilkbaharın sonlarında kır çiçekleri için mükemmeldir.
- Patika 40,75 mil – Orta

  Kara meşe ormanlarıyla kaplı kum tepelerinin arasından geçiyor.
- Patika 75,1 mil – Orta

  Trail 4'e benzer. Doğa Merkezinden plaja en direkt rota.
- Patika 81,5 mil – Engebeli

  Indiana Dunes'un en yüksek üç kum tepesinin üzerinden geçiyor.
- Yol 93,75 mil – Engebeli

  Kum tepelerinin en iyi temsili görünümünü sağlar. İyi göl manzarası.
- Patika 105,5 mil – Orta

  Yürüyüşçüler Big Blowout'ta beyaz çam ağaçları ve bir 'ağaç mezarlığı' ile ödüllendirilir. Günaydın yürüyüşü.

Yürüyüş parkurlarına genel bakışa geri dön.

Baldy Dağı Zirve Yolu (takvim,otopark,yorumlar,web sitesi)

Tolleston Kumulları, Indiana Kumulları Ulusal Parkı'nda bulunan dört kumul sisteminin en genç 2'sidir. Yaklaşık olarak oluşturuldular. 4.700 yıl önce, Michigan Gölü'nün su seviyesinin deniz seviyesinden 605 ft (184 m) yüksekte olduğu bir zamanda Michigan Gölü'nün kıyı şeridi olarak, bugün Michigan Gölü deniz seviyesinden 580 ft (177 m) yüksektedir.
Yalnızca '1 numaralı otoparktan' erişilebilen parkur 2,9 mil (4,7 km) uzunluğundadır ve kumullar ve bataklık araziler arasında orta zorluktadır.

Tolleston Dunes Marsh Overlook'a yalnızca '2 numaralı otoparktan' 0,1 mil (150 m) tahta kaldırımla ulaşılabilir.

Yürüyüş parkurlarına genel bakışa geri dön.

6. 1933 Chicago Dünya Fuarı İlerleme Evleri Yüzyılı (harita,yorumlar,web sitesi)
1933 Dünya Fuarı, şehrin yüzüncü yılını kutlamak için Chicago'da düzenlendi. 'Teknolojik yenilik" teması ve 'Bilim Bulur, Endüstri Uygular, İnsan Uyum Sağlar" sloganı altında fuar için 12 fütürist ev tasarlanıp inşa edildi. Fütüristik tasarım ve ev mobilyalarının yanı sıra, daha modern ve verimli inşaat yöntemlerini sergilemek için yeni prefabrik yapı malzemeleri ve ön montaj inşaat yöntemleri kullanıldı. Evlerde ayrıca merkezi klima ve bulaşık makinesi gibi yeni teknolojiler de sergilendi.

On iki orijinal evden beşi, dördünü 1935'te mavnalara yükleyen ve Michigan Gölü üzerinden Beverly Shores, IN adlı tatil kasabasına gönderen Chicagolu emlak geliştiricisi Robert Bartlett tarafından satın alındı. Beşinci ev sökülüp kamyonla nakledildi.
Beş ev şunlardır:

- Armco-Ferro Emaye Evi
- Selvi Kütük Evi
- Florida Tropikal Evi
- Yarının Evi
- Wiebolt-Rostone Evi

Bartlett'in hedefi evleri yeniden donatıp halka açmak ve satmaktı. 1938'de yalnızca bir ev satıldı ve 1946'da Beverly Shores kasabası onları devraldı ve 'İlerleme Yüzyılı Mimari Bölgesi'ni yarattı. 1986 yılında, beş evin tamamı Ulusal Tarihi Yerler Siciline eklendi ve bugün 5 evin tamamı, evleri korumak ve bakımını yapmak için uzun vadeli bir kiralama programı yürüten kar amacı gütmeyen kuruluş Indiana Landmarks'a aittir.

Önemli: Evlerde aileler ikamet ettiğinden lütfen burada yaşayan kişilerin mahremiyetine saygı gösterin ve evlerine izinsiz girmeyin.

Yılda bir kez, tBuradaEylül ayı sonlarında düzenlenen rehberli bir turdur. Biletler ağustos ayında satışa çıkıyor ve genellikle 1 saat içinde tükeniyor. Eğer ilgileniyorsanız, daha fazla bilgiyi burada bulabilirsiniz.

Century of Progress Mimarlık Bölgesi'ndeki beş ev hakkında daha fazla bilgi:

Selvi Kütük Evi (harita)
Mimar: Murray D. Hetherington
Mimari Stil: Giriş Sayfası
Sponsor: Güney Selvi Üreticileri Birliği
Adres: 215 Lake Front Dr., Beverly Shores, IN

Yarının Evi, çapı 42 ft olan üç katlı bir onikigendir (12 duvar). Mimar, evi tasarlamak için memleketindeki sekizgen bir evden ilham aldı.
Dikkate değer fütüristik tasarım öğeleri, düz cam duvarlar ve zemin kat seviyesinden 4 ft aşağıda bulunan bir uçak hangarıydı. Ev şu anki yerine inşa edildiğinde uçak hangarı ve bitişikteki garajın yerini yaşam alanı aldı. O dönemde bir garaj eklendi ve sabit pencereler, binanın içindeki sıcaklığı daha iyi düzenlemek için açılıp kapatılabilecek şekilde değiştirildi.
İç mekan merkezi bir merdiven etrafında tasarlanmıştır ve odaların çoğu takoz şeklindedir.

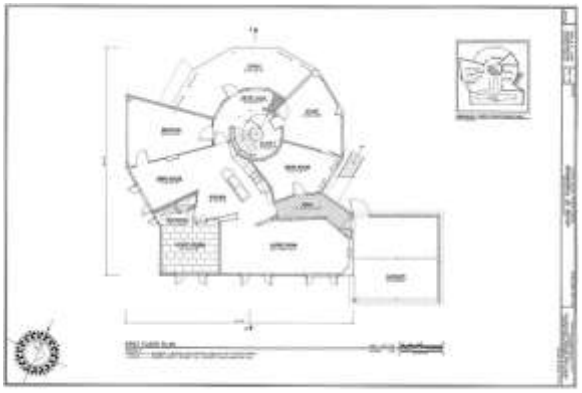

2011 yılında restorasyon maliyetinin 2 milyon doların üzerine çıkması üzerine önceki kiracılar taşındı. 2019 itibarıyla tahmin 3 milyon dolardır. Eğer parayı ödeyebiliyorsanız ve restorasyonu yapabilecek niteliklere sahipseniz, o zaman size ev için 50 yıllık bir kira verilecektir. Peki ne bekliyorsun?

Florida Tropikal Evi (harita)
Mimar: Robert Law Weed (ev); James S. Kuhne ve Percival H. Goodman (iç mekanlar)
İnşaat: Deigaard ve Preston
Sponsor: Florida Eyaleti
Mimari Tarz: Modernizm
Adres: 210 Lake Front Dr., Beverly Shores, IN

Armco-Ferro Evi, Chicago Fuarı'ndan geriye kalan ve Fuar Komitesi'nin tasarım kriterlerini karşılayan tek evdir: 'seri üretilebilecek ve mütevazı imkanlara sahip Amerikalı bir aile için uygun fiyatlı bir ev".
Fuarın 'Bilim Bulunur, Endüstri Uygulanır' sloganına sadık kalarak evde, birbirine cıvatalanmış porselen emaye çelik panellerle kaplanmış oluklu çelik panellerden oluşan, 1933'e yönelik devrim niteliğinde bir inşaat sistemi kullanılıyor.

Armco-Ferro House'un birinci katında oturma odası, yemek odası, mutfak ve malzeme odası bulunmaktadır. Chicago Fuarı'nın 2. sezonu olan 1934'ten bu yana, 1. katta, 1933'teki ilk sezonda garaj olarak kullanılan bir çalışma odası bulunuyor. 2. yılda ayrıca sundurma da eklendi.
İkinci katta 4 oda bulunmaktadır.

Wiebolt-Rostone Evi (harita)
Mimar: Walter Scholer
Sponsorlar: Rostone, Inc. ve Indiana Bridge Company
İç dekorasyon: Tobey Mobilya A.Ş.
Adres: 208 Lake Front Dr., Beverly Shores, IN

7. Kapanış Konuşması

BACKPACK & SNORKEL'DEN RUDY HAKKINDA

Almanya'da doğdum ve 2003 yılında ABD'ye göç ettim. Eşim ve ben gerçek anlamda çok uluslu bir çiftiz: Ben Alman geçmişimle, o da Çin mirasıyla. İkimiz de ABD'de yaşıyoruz.

Ne yazık ki ABD'de çalışmak, diğer ülkelere kıyasla çok daha az tatil günümüz olduğu anlamına geliyor; Almanya ve dolayısıyla çok sık seyahat edemiyoruz.

Pek çok deneme yanılma yoluyla ideal seyahat ve tatil tarzımızı bulduk. Önemli destinasyonlara odaklanarak Unutulmaz Anlar yaratmak, yerel halkla tanışmak ve tabii ki dinlenmek için zaman planlamak önceliklerimizdir.

Ayrıca yerel yiyecekleri takdir etmeyi ve mümkün olduğunca çok sayıda yerel yemek yemeye çalışmayı öğrendik. Sırf eğlenmek için gittiğimiz her ülkede bir Çin restoranında yemek yemeye çalışıyoruz. Çin yemeklerinin gezegenin her yerinde bu kadar farklı olması kesinlikle şaşırtıcı.

UNUTULMAZ ANLAR YARATMAK
Tatiliniz boyunca 10.000 fotoğraf çekebilir, bir turistik mekandan diğerine koşabilirsiniz ama kalbinizde hatırlayacağınız şey, nasıl Unutulmaz Anlar yarattığınızdır.

Benim için bu örneğin; Canyon de Chelly'deki Örümcek Kayası (bu ABD Ulusal Parkı'nı hiç duydunuz mu?). Onu ilk gördüğümde, bu görkemli doğal dikilitaş ve içinde bulunduğu güzel kanyon karşısında büyülenmiştim. Oraya iki kez daha gittim ve hala aynı şeyleri hissediyorum.

Veya Meksika'nın Cancun şehrinin dışında küçük bir ada olan Isla Mujeres'i düşünün. Görünüşte Playa Norte'nin Meksika'nın en güzel plajı olduğu söyleniyor ve her zaman kalabalık ve oraya demirleyen tekneler yüksek sesle müzik çalıyor.
Yüzeyin altında Isla Mujeres oldukça rahattır, oldukça yürünebilir ve sıcakkanlı yerel halk, iyi otantik Meksika yemekleri ve iyi uluslararası mutfaklara sahiptir ve genellikle çok uygun fiyatlıdır.

Isla Mujeres bizim kişisel cennetimizdir!

SIRT ÇANTASINIZI VE ŞNORKELİNİZİ PAKETLEYİN VE GİDELİM

Seyahat tarzımız yıllar geçtikçe gelişti. Bugünlerde seyahat ettiğimizde eşyalarımızı hafif bir şekilde paketliyoruz ve genellikle kişi başına yalnızca küçük bir sırt çantasına ihtiyacımız var -Hafif SeyahatRehber'ma bakın.

Bu kılavuzla size değer sağlamak ve Unutulmaz Anlar Yaratmak amacıyla kendi dinlendirici tatillerinizi planlamanıza yardımcı olmak istiyorum!

Herhangi bir sorunuz veya yorumunuz varsa lütfen benimle iletişime geçin.