Indiana Dunes National Park

De beste dingen om te zien en te doen

© backpackandsnorkel.com

Inhoud

1. Inleiding

2.1 Disclaimer
2.2 Auteursrecht

3. Algemene informatie
3.1 Wat is Indiana Dunes Nationaal Park?
3.2 Waar ligt het Indiana Dunes National Park?
3.3 Waarom zou ik Indiana Dunes National Park bezoeken?

4. Stranden in het Indiana Dunes National Park
- West-strand
- Marquettepark
- Centraal (Avenue) strand
- Dunbar-strand
- Staatspark Indiana Dunes
- Kemil-strand
- Strand met uitzicht op het meer
- Miller Woods-strand en Lake Street-strand
- Mount Baldy-strand
- Ogden Dunes-strand
- Porter-strand
- Wells Street-strand

5. Wandelpaden in het Indiana Dunes National Park
- West Beach-paden
- Bailly en Chellberg Trail
- Calumet Duinenpad
- Cowles Bog-Trail
- Dune Ridge-pad
- Glenwood Dunes-pad
- Grote Moeraspad
- Reiger Rookery Trail
- Hobart Prairie Grove-pad
- Indiana Dunes State Park-paden
- Mount Baldy Summit-pad
- Paul H. Douglas Trail (Miller Woods)-pad
- Pinhook Bog-paden
- Tolleston-duinenpad

6. Wereldtentoonstellingen in Chicago uit 1933
- Armco-Ferro Emaille Huis
- Cipressenblokhuis
- Tropisch huis in Florida

- Huis van Morgen
- Wiebolt-Rostone-huis

7. Slotopmerkingen

1. Inleiding

Indiana Dunes National Park is het 61e nationale park in de VS. De belangrijkste bezienswaardigheden zijn de zandstranden en wandelpaden door kilometerslange zandduinen. Gezien de ligging van het park aan de zuidelijke oever van Lake Michigan zijn de meeste mensen verbaasd als ze horen dat er zo ver naar het noorden van de Verenigde Staten zandduinen liggen. Rekening houdend met het feit dat Indiana Dunes National Park op minder dan 80 kilometer van het centrum van Chicago ligt en dat niet veel mensen buiten de omgeving van Chicago ooit van dit park hebben gehoord, denken we dat dit park kan worden beschouwd als een van de best bewaarde geheimen van het land.

Maar niet veel langer – we gaan de bonen morsen en u voorzien van een gedetailleerde gids voor Indiana Dunes National Park.
In deze gids vertellen we u wat wij als de belangrijkste attracties beschouwen, bieden we Google Maps-links om u te helpen er te komen, onze ervaringen en vaak links naar de attracties als ze een website hebben.
Om je te helpen erachter te komen wat het beste bij je past, hebben we veel foto's en links naar aanvullende recensies toegevoegd.
Dit is geen diepgaande handleiding. Die kun je kopen bij de grote reisgidsenbedrijven.

Ons doel is om u te helpen onvergetelijke momenten te beleven tijdens een ontspannende reis en u te helpen de perfecte reisroute voor uw reis samen te stellen.

Bekijk ook de andere spannende bestemmingen en reisgidsen op onzeBackpack and Snorkel-website.

2.1 Disclaimer

In deze handleiding doe ik mijn best om u de meest nauwkeurige informatie te geven. In de loop van de tijd kunnen prijzen, tijden en zelfs attracties echter veranderen. Daarom kunnen ik en backpackandsnorkel.com niet verantwoordelijk worden gehouden voor de ervaringen van gebruikers tijdens het reizen. Ik raad u ten zeerste aan om de attracties die u van plan bent te bezoeken ter bevestiging op te schrijven of te bellen wanneer u uw reisplannen maakt.

Blijf daarnaast alert, houd rekening met uw omgeving en houd uw spullen in de gaten. Zakkenrollers en andere criminelen kunnen zelfs de best geplande vakantie gemakkelijk verpesten.

2.2 Auteursrecht

Deze website en de inhoud ervan vallen onder het auteursrecht van 'Rudy at Backpack & Snorkel". Alle rechten voorbehouden. Elke herverdeling of reproductie van een deel of de gehele inhoud in welke vorm dan ook is verboden. De inhoud van deze site (inclusief foto's) mag niet worden verkocht, herdrukt of gebruikt voor commerciële doeleinden zonder de schriftelijke toestemming van 'Rudy at Backpack & Snorkel". U mag de inhoud niet verspreiden of commercieel exploiteren, behalve met onze uitdrukkelijke schriftelijke toestemming. Ook mag u deze niet verzenden of opslaan op een andere website of andere vorm van elektronisch ophaalsysteem.

3. Algemene informatie

3.1 Wat is Indiana Dunes National Park? In 2019 werd Indiana Dunes National Park het 61e nationale park in de VS. Dit 6.212 hectare grote park loopt ongeveer 32 kilometer langs het zuidelijke deel van Lake Michigan en omringt het veel oudere Indiana Dunes State Park dat in 1925 werd opgericht.

Ongeveer 40.000 jaar geleden was de continentale gletsjer aanzienlijk dunner geworden en aan het einde had hij de gletsjerlaag en het zand afgezet dat hij meevoerde. Toen de gletsjer zich ongeveer 20.000 jaar geleden naar het noorden terugtrok, verliet hij de Indiana Dunes aan de zuidelijke oever van wat nu Lake Michigan is. De eerste geregistreerde nederzettingen dateren uit de Hopewell-cultuur in 200 voor Christus en de eerste Europese nederzetting dateert uit het begin van de 19e eeuw.

De eerste pogingen om de zandduinen als nationaal park te beschermen dateren uit 1916, maar het duurde tot 1966 toen het Congres de Indiana Dunes National Lakeshore creëerde, die in 2019 opnieuw werd aangewezen als Indiana Dunes National Park.
In 1925 werd het Indiana Dunes State Park opgericht. Het staatspark bestaat nog steeds en wordt tegenwoordig omringd door het Nationaal Park.

Tegenwoordig zijn de duinen grotendeels bedekt met vegetatie, maar de oever van het meer is eigenlijk één lang strand. Met meer dan 1.400 plantensoorten staat Indiana Dunes National Park op de 8e plaats wat betreft het totaal aantal plantensoorten onder alle nationale parken.

3.2 Waar ligt het Indiana Dunes Nationaal Park?

Indiana Dunes National Park ligt aan de zuidkant van Lake Michigan, tussen de steden Gary en Michigan City in Indiana. Chicago, Illinois ligt ongeveer 80 kilometer ten noordwesten van het park en de skyline is op een heldere dag te zien vanaf het Indiana Dunes National Park.

Indiana ligt in de centrale tijdzone. Klik ophierom de huidige tijd te zien.

3.3 Waarom zou ik Indiana Dunes National Park bezoeken? Indiana Dunes National Park en Indiana

Dunes State Park liggen aan de zuidelijke oever van Lake Michigan. De hoogtepunten van beide parken zijn de stranden en wandelpaden. De stranden hebben fijn goudkleurig en beige zand en de zeebodem is ook zanderig, wat betekent dat je geen waterschoenen nodig hebt. De meeste stranden zijn minimaal 10 meter breed en lopen langzaam af in Lake Michigan. De stranden liggen op straatniveau en zijn bereikbaar via een zandpad, of je moet vanaf straatniveau naar beneden lopen om het water te bereiken. Veel stranden hebben live bewakers van Memorial Day tot Labor Day en de zachte helling naar Lake Michigan maakt ze geschikt voor een familievakantie, zelfs met kleine kinderen. Indiana Dunes National Park en Indiana Dunes State Park hebben veel wandelpaden. Ze zijn grotendeels vlak, maar het kan zijn dat je enkele zandduinen moet beklimmen. Sommige paden lopen door open terrein, terwijl andere door bosrijke gebieden lopen. Als je in juli komt, staat je iets lekkers te wachten, want op veel van de paden staan talloze bramenstruiken.

Last but not least is Indiana Dunes National Park ook de thuisbasis van zes gebouwen die zijn gebouwd voor de Wereldtentoonstelling van 1933 in Chicago. Het zijn nu particuliere woningen en je kunt er niet naar binnen, maar je kunt de gebouwen wel van buitenaf bekijken en de bordjes lezen die uitleggen waarom deze gebouwen zo bijzonder zijn. Hoogtepunten van Indiana Dunes National Park en Indiana Dunes State Park-Stranden in het Indiana Dunes National Park-Wandelpaden in het Indiana Dunes National Park-Huizen op de Wereldtentoonstelling van 1933

4. Stranden in Indiana Dunes National Park Misschien hoor je voor het eerst over Indiana Dunes National Park, maar honderdduizenden mensen kennen en houden van dit park. De nabijheid van Chicago maakt het een populair zomerweekendje voor mensen uit de winderige stad.

Hoewel er veel stranden zijn in Indiana Dunes National Park en Indiana Dunes State Park, is de parkeergelegenheid beperkt. Hoewel het strand voor iedereen gratis is, kan toegang tot het strand lastig zijn, aangezien een groot deel van het strand privé-eigendom is en de meeste lokale gemeenschappen parkeren op straat niet toestaan. Dat gezegd hebbende: als je in de zomer komt, en vooral tijdens een zomerweekend, kom dan vroeg! 'Vroeg' betekent vóór 10.00 uur. Als u om 9.00 uur komt, is de kans groot dat u gratis op straat kunt parkeren. Nadat deze plekken vol zijn, moet je parkeren op de betaalde parkeerplaatsen. We bezochten het weekend van 4 juli en ontdekten dat na 11.00 uur veel parkeerplaatsen vol waren en dat daardoor hele toegangswegen tot het strand gesloten waren. Waar er nog enige parkeergelegenheid beschikbaar was, was er een achterstand van meer dan 1 uur om de betreffende parkeerplaatsen te bereiken.

Wanneer u besluit welk strand u wilt bezoeken, houd er dan rekening mee dat alle stranden in principe delen zijn van dezelfde kilometerslange zandstranden en dat alle stranden dus behoorlijk op elkaar lijken.

Hier is een lijst met stranden:

A =Miller Woods-strand en Lake Street-strand
B =Marquette Park-strand* ga hierheen op drukke dagen
C =Wells Street-strand
D =West-strand* aanbevolen
E =Ogden Dunes-strand
F =Porter-strand
G =Indiana Dunes State Park-strand
H =Kemil-strand
ik =Dunbar-strand
J =Strand met uitzicht op het meer
K =Centraal strand
L =Mount Baldy-strand

West Beach (kaart,parkeerplaats,website)West Beach is het populairste strand in Indiana Dunes National Park. De redenen hiervoor zijn gemakkelijk te begrijpen: parkeren kost slechts $ 6 per voertuig per dag, er is voldoende parkeergelegenheid, het parkgebouw heeft toiletten, douches en een concessiestand, er zijn strandwachten en er zijn verschillende wandelpaden. Vanwege de grote parkeerplaatsen kan dit strand in de zomer druk zijn, maar als je het niet erg vindt om vanaf de strandtoegang een stukje naar links of rechts te lopen, ontsnap je aan het lawaai en kom je op meer serene delen van het strand.

Faciliteiten en voorzieningen:

- De toegang bedraagt $ 7 per voertuig met kenteken uit Indiana en $ 12 voor andere niet-commerciële voertuigen.
- Verharde parkeerplaatsen: $ 10 per dag (weekdagen), $ 12 per dag (weekend)
- Toiletten
- Drinkbaar water
- Concessie staat tijdens de zomer
- Reddingsmeesters zijn aanwezig tussen Memorial- en Labor Day-weekends in een klein gebied
- 140 campings

Terug naar strandenoverzicht.

Kemil Beach (kaart,parkeerplaats,website)Dit strand ligt op slechts een paar meter van de dichtstbijzijnde parkeerplaats. Parkeren is hier uiterst beperkt en het kan zijn dat sommige mensen lange afstanden lopen om bij het strand te komen. Het lijkt mij dat het zand hier wat witter is dan op verschillende andere stranden.

Faciliteiten en voorzieningen:

- Parkeerplaats: 96 verharde plekken voor auto's
- Toiletten
- Drinkbaar water
- Geen reddingsmeesters aanwezig
- Toegang tot Dune Ridge Trail

Terug naar strandenoverzicht.

Strand met uitzicht op het meer (kaart,website)
Bij Lake View Beach kunt u op straat parkeren voor de ingang. Het staat bekend om het goede uitzicht op Lake Michigan. Een trap leidt naar het strand.

Faciliteiten en voorzieningen:

- Parkeerplaatsen: 25 verharde plaatsen voor auto's
- Toiletten
- Drinkbaar water

- Geen reddingsmeesters aanwezig
- Overdekte picknickschuilplaatsen: geen reserveringen: wie het eerst komt, het eerst maalt

Terug naar strandenoverzicht.

Miller Woods-strand (kaart) en Lake Street-strand (kaart,parkeerplaats)
Lake Street Beach ziet de lokale bevolking uit Gary, IN vanwege de nabijheid van de stad. Het strand van Miller Woods is toegankelijk via Lake Street Beach of via de 5,5 kilometer langePaul H. Douglas-paden is daarom vaak verlaten.

Terug naar strandenoverzicht.

Mount Baldy-strand (kaart,parkeerplaats,website)
Gelegen ten oosten vanCentraal strand en recht tegenover de zandduin van Mount Baldy. De duinen zijn gesloten voor bezoekers en gevaarlijk - toegang is alleen toegestaan via begeleide tochten onder leiding van rangers. Dit is het dichtstbijzijnde strand bij Michigan City en populair bij de lokale bevolking.

Faciliteiten en voorzieningen:
- Parkeerplaats: 89 verharde plekken voor auto's, 3 voor bussen en campers
- Toiletten
- Drinkbaar water
- Geen reddingsmeesters aanwezig

Terug naar strandenoverzicht.

Ogden Dunes-strand (kaart,parkeerplaats,beoordelingen,website)
Dit strand is niet erg druk vanwege de beperkte parkeergelegenheid in dit gebied. Een deel van het strand is weggeërodeerd en vervangen door een strandmuur. Ogden Dunes Beach kan worden bereikt door vanaf West Beach in oostelijke richting over het strand te lopen.

Faciliteiten en voorzieningen:
- Beperkt parkeren op straat; TripAdvisor-recensenten raden aan om naar de hoek van Diana en Sunset te gaan en langs de weg te parkeren; anders kunt u een bekeuring krijgen of worden weggesleept
- Toiletten
- Geen reddingsmeesters aanwezig

Terug naar strandenoverzicht.

Porter Beach (kaart,parkeerplaats,website)Dit strand ligt dicht bij de huizen van de Wereldtentoonstelling uit 1933. Om er vanaf straatniveau toegang toe te krijgen, moet je het duin aflopen naar Lake Michigan. Parkeren is hier uiterst beperkt en het kan zijn dat sommige mensen lange afstanden lopen om bij het strand te komen. Er is een particulier beheerde parkeerplaats dicht bij het

5. Wandelpaden in het Indiana Dunes National Park
Indiana Dunes National Park en Indiana Dunes State Park bieden kilometers aan goed onderhouden wandelpaden.

Blijf tijdens het wandelen op de paden en beschadig de kwetsbare duinen en hun flora en fauna niet. Neem ook zonnebrandcrème, een hoed en voldoende water mee, want veel paden hebben weinig tot geen schaduw en het kan in de zomer erg heet worden.

a =Hobart Prairie Grove-pad
b =Paul H.Douglas Trail (Miller Woods)
c =West Beach-paden* aanbevolen
d =Tolleston-duinenpad
e =Cowles Bog-Trail
f =Bailly en Chellberg Trail
g =Indiana Dunes State Park-paden
h =Glenwood Dunes-pad
ik =Calumet Duinenpad
j =Dune Ridge-pad
k =Grote Moeraspad
l =Reiger Rookery Trail
m =Mount Baldy Summit-pad(alleen geplande tours)
n =Pinhook Bog-paden

West Beach Trails (parkeerplaats,routekaart,website)West Beach heeft drie rondwandelingen die u kunt combineren tot één wandeling van 5,4 mijl. Elke lusroute leidt je door een ander ecosysteem en als je ze allemaal combineert in één wandeling, zoals weergegeven in de onderstaande kaart, krijg je een uitstekend overzicht van de flora, fauna en topografie van de Indiana Dunes.

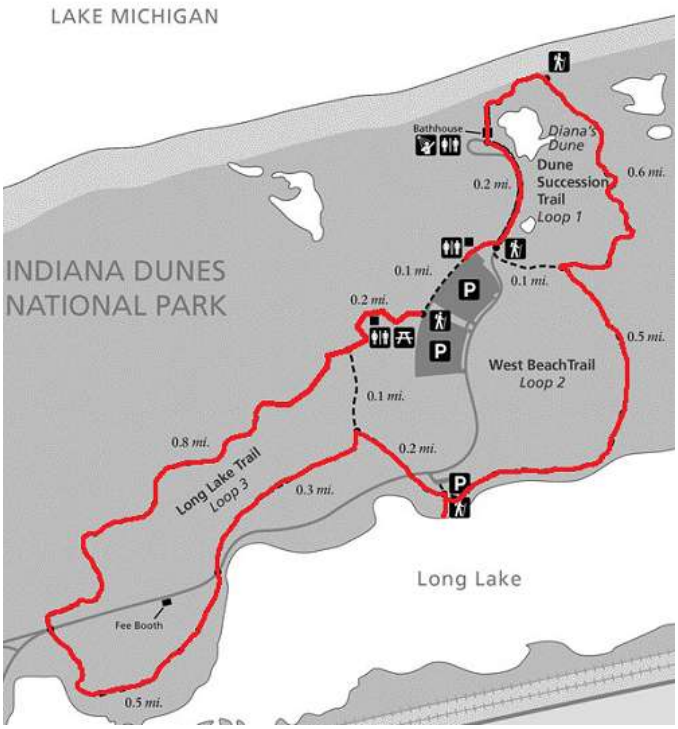

Begin aan het westelijke uiteinde tussen de twee parkeerplaatsen bij het rolstoeltoegankelijke pad naar de picknickbaaien en ga dan verder op het zandpad en wandel de zandduin op (lus 3).

De wandeling naar boven is het meest inspannende deel van deze 5,4 mijl lange wandeling en vanaf de top heb je een goed uitzicht.
Volg het goed gemarkeerde pad door het bos en als u in juli en augustus komt, kunt u de bramenstruiken opmerken. Maak je geen zorgen als ze nog niet rijp zijn. Er zijn er nog veel meer in de volle zon, die weken voorlopen in hun rijpingscyclus.

Na 0,5 km komt u bij een bord waarop staat dat u linksaf kunt gaan naar de parkeerplaats en rechtsaf naar de West Beach Trail (lus 2). Ga rechts en kort daarna steekt u de weg weer over. Kort nadat u de weg bent overgestoken, ziet u aan weerszijden van het pad veel bramenstruiken. Toen wij er begin juli waren, stonden in veel struiken volgroeide superlekkere bramen. Mijn vrouw heeft er zoveel uitgekozen dat ik bang was dat we het pad nooit zouden voltooien.

Na een paar meter is er een korte wandeling naar rechts die u naar het beste uitkijkplatform van Long Lake brengt. Als je geduldig en rustig bent, zou je in dit gebied verschillende vogelsoorten moeten zien.

Terug naar het wandelpadenoverzicht.

Bailly en Chellberg Trail (parkeerplaats,routekaart,website)
Deze route heeft meerdere parkeerplaatsen waar u kunt starten. De onderstaande beschrijving begint bij, wat de parkkaart noemt, 'Vrijwilligerskantoor & Comfortstation". Dit is een goed startpunt, want er zijn toiletten en picknickplaatsen.
Vanaf de parkeerplaats gaat u het bospad op en slaat u rechtsaf. Na een paar meter kom je bij een esdoornsapfabriek die dateert uit de jaren dertig.

Ga nu terug naar het pad en na ongeveer ¼ mijl splitst het pad zich.
Het pad naar rechts is 0,5 mijl lang en leidt naar de Bailly-begraafplaats. Na een bezoek aan de begraafplaats komt u via hetzelfde pad terug als waar u nu staat.
Als u linksaf gaat, vervolgt u het lusvormige pad.
Na nog eens 0,1 mijl op het luspad moet je een nieuwe beslissing nemen: ga links verder op het Bailly Chellberg-pad of ga rechts het Little Calumet River-pad in en voeg 3,5 km toe aan je wandeling.

Een korte wandeling van 0,5 mijl door het bos brengt u vervolgens terug naar de parkeerplaats.

Terug naar het wandelpadenoverzicht.

Calumet-duinenpad (parkeerplaats,website)
Dit gemakkelijke pad van 800 meter op de bergkam van de Calumet Dune vormde ongeveer 12.000 jaar geleden de kustlijn van Lake Michigan. Tegenwoordig ligt Lake Michigan op 189 meter boven zeeniveau. De parkeerplaats bevindt zich bij het oude bezoekerscentrum dat nu het USGS Lake Michigan Ecological Research Station is. Drinkwater is verkrijgbaar op de parkeerplaats.

Calumet Dunes Trail kruist deGlenwood Dunes-paden Dunewood Trace Campground Trail.

belangrijk leefgebied en broedplaats voor lokale vogels en een belangrijk leefgebied voor trekvogels. Deze gemakkelijke en populaire route biedt uitzicht op het moeras, vanwaar je verschillende vogels zou moeten kunnen zien, zoals grote blauwe reigers en kraanvogels.

Terug naar het wandelpadenoverzicht.

Heron Rookery-pad (parkeerplaats 1,parkeerplaats 2,website)
In tegenstelling tot veel andere routes in Indiana Dunes National Park is de Heron Rookery Trail een A-naar-B-route en geen rondrit. Het is 5,3 km heen en weer en de hoofdparkeerplaats ('parkeerplaats 1") ligt in het oosten.
Het pad is gemakkelijk te bewandelen, aangezien het voor het grootste deel de Little Calumet River volgt. Het dankt zijn naam aan de grote hoeveelheid grote blauwe reigernesten die hier in het verleden werden gevonden. De reigers zijn verhuisd naar nieuwe broedgebieden en tegenwoordig vind je er nog veel meer vogels, zoals ijsvogels, spechten, etc.
Dit pad is vooral populair van eind april tot half mei, omdat het de mooiste wilde bloemen in het Indiana Dunes National Park heeft.

Terug naar het wandelpadenoverzicht.

Hobart Prairie Grove-pad (parkeerplaats,website)
Vanaf de parkeerplaats moet je 750 meter naar het oosten lopen over de Oak Savannah Trail om de ingang van het pad te bereiken. De makkelijke route van 3,5 km heen en terug leidt zuidwaarts naar Lake George door de savanne van eikenhout.

Hobart Prairie Grove is een late toevoeging aan het park (pas toegevoegd in 1992) en behoudt een gebied van 300 hectare met een indrukwekkende 343 inheemse plantensoorten die onderdak bieden aan veel dieren in het wild. Deze grote biodiversiteit wordt mogelijk gemaakt door een slib- en kleigrond die tot 30% zand bevat.

Terug naar het wandelpadenoverzicht.

Indiana Dunes State Park Trails (parkeerplaats,routekaart,website) Indiana Dunes State Park heeft 7 wandelpaden die toegankelijk zijn vanaf verschillende plaatsen in het park. Raadpleeg hiervoor de routekaart.

Hieronder vindt u de routes met hun lengte, officiële beschrijving en moeilijkheidsgraad:

- Parcours 23 mijl – Gemakkelijk

  Het beste pad voor vroege voorjaarsbloemen en varens. Het Climax-bos wordt tijdens het winterseizoen gebruikt voor langlaufen.
- Parcours 30,75 mijl – Matig

  Biedt gelegenheid om successie in duingebied te bekijken. Uitstekend geschikt voor wilde bloemen in het late voorjaar, inclusief cactusvijgcactus.

Het Cypress Log House werd gebouwd om de vele toepassingen van cipressen als bouwmateriaal te demonstreren. Er werd daarom alleen gebruik gemaakt van cipressen en geen moderne bouwmaterialen zoals in de andere woningen. Het opzettelijk rustieke ontwerp van de berghut van het huis was bedoeld om grote ruimte te tonen in plaats van een modern ontwerp en gemakken. De muren zijn gemaakt van cipressenblokken en de grote woonkamer is een centraal kenmerk van het huis. De westzijde van de woonkamer wordt gedomineerd door een hoge gemetselde schouw waarachter de keuken zich bevindt. De slaapkamer is gelegen aan de oostzijde van het pand.



Achter de blokhut bevindt zich een gastenverblijf met muren van cipressenhout en bestaat uit één lange, smalle, onderverdeelde ruimte. Van west naar oost zijn de kamers: bijkeuken – slaapkamer – slaapkamer – woonkamer – keuken – slaapkamer.



Na de Wereldtentoonstelling werd het huis gekocht door de architecten Zimmerman, Saxe en MacBride uit Chicago en zou het naar St. Joseph, MI worden verscheept, maar dit is nooit gebeurd. Uiteindelijk kocht Robert Bartlett het huis en bracht het per vrachtwagen naar Beverly Shores.

De woning wordt nu verhuurd aan huurders met een huurovereenkomst van 30 jaar in ruil voor restauratie en onderhoud van het gebouw.

Huis van Morgen (kaart)
Architect: George Fred Keck
Bouwstijl: Europees modernisme
Adres: 214 Lake Front Dr., Beverly Shores, IN

Het Huis van Morgen is ontworpen als een huis van de toekomst en kreeg een eigen vliegtuighangar. De futuristische constructie bestond uit glazen wanden die ervoor zorgden dat de bewoners vrij uitzicht hadden op de omgeving. Helaas zette het niet-geïsoleerde glas het experimentele airconditioningsysteem zo onder druk dat het koelsysteem het begaf. De architect zei dat hij zonneverwarming ‘ontdekte’ toen hij op een koude winterdag zag dat arbeiders in het huis slechts korte mouwen droegen.

Het Armco-Ferro Huis heeft een woonkamer, eetkamer, keuken en bijkeuken op de eerste verdieping. Sinds 1934, het tweede seizoen van de Chicago Fair, bevindt zich op de 1e verdieping een studeerkamer, die tijdens het eerste seizoen in 1933 een garage was. Tijdens het tweede jaar werd ook de veranda toegevoegd.
De tweede verdieping heeft 4 kamers.

Wiebolt-Rostone-huis (kaart)
Architect: Walter Scholer
Sponsors: Rostone, Inc. en Indiana Bridge Company
Interieurdecoratie: Tobey Furniture Co.
Adres: 208 Lake Front Dr., Beverly Shores, IN

Rostone was een synthetisch bouwproduct gemaakt van schalie, aardalkaliën en kalksteengroeveafval dat werd gepromoot omdat het eigenschappen had die vergelijkbaar waren met kalksteen, met als voordeel dat het in elke maat en in meerdere kleuren kon worden geproduceerd. Helaas was het materiaal veel minder duurzaam dan aanvankelijk werd gedacht en de omhulling van het Rostone House begon ongeveer tien jaar na de installatie te bezwijken. Dit maakte van het Wiebolt-Rostone House het huis dat 'nooit gerepareerd hoefde te worden', totdat het in 1950 opnieuw werd bekleed met Permastone.

Om de constructie te vereenvoudigen, werden de panelen in de fabriek geprefabriceerd in de gewenste afmetingen en werden ze zelfs geleverd met vooraf ingestelde moeren, zodat de panelen op de bouwplaats gemakkelijk op het stalen frame konden worden vastgeschroefd.

7. Slotopmerkingen

OVER RUDY VAN RUGZAK & SNORKEL

Ik ben geboren in Duitsland en emigreerde in 2003 naar de VS. Mijn vrouw en ik zijn een echt multinationaal stel: ik met mijn Duitse achtergrond, en zij met haar Chinese afkomst. We wonen allebei in de VS.

Helaas betekent werken in de VS dat we veel minder vakantiedagen hebben vergeleken met andere landen zoals b.v. Duitsland en dus kunnen we niet zo vaak reizen.

Door veel vallen en opstaan hebben we onze ideale reis- en vakantiestijl gevonden. Het creëren van onvergetelijke momenten door ons te concentreren op belangrijke bestemmingen, het plannen van tijd voor het ontmoeten van de lokale bevolking en natuurlijk voor ontspanning zijn onze prioriteiten.

We hebben ook geleerd lokaal voedsel te waarderen en proberen zoveel mogelijk lokale gerechten te eten. Voor de lol proberen we in elk land dat we bezoeken bij één Chinees restaurant te eten. Het is absoluut verbazingwekkend hoe verschillend Chinees eten over de hele wereld is.

GEHEIMBARE MOMENTEN MAKEN
U kunt tijdens uw vakantie misschien wel 10.000 foto's maken en u van de ene attractie naar de andere haasten, maar wat u zich in uw hart zult herinneren, is hoe u memorabele momenten maakte.

Bij mij was dat b.v. Spider Rock in Canyon de Chelly (ooit gehoord van dit Amerikaanse nationale park?). Toen ik het voor het eerst zag, werd ik weggeblazen door deze majestueuze natuurlijke obelisk en de prachtige kloof waarin hij zich bevindt. Ik ben er nog twee keer geweest en voel nog steeds hetzelfde.

Of denk aan Isla Mujeres, een klein eiland buiten Cancun, Mexico. Oppervlakkig gezien is Playa Norte vermoedelijk het mooiste strand van Mexico. Het is er altijd druk en de boten die daar voor anker liggen, spelen luide muziek.
Onder de oppervlakte is Isla Mujeres heel relaxed, redelijk beloopbaar en heeft het vriendelijke inwoners, goed authentiek Mexicaans eten en een goede internationale keuken, en is het vaak zeer betaalbaar.

Isla Mujeres is ons persoonlijke paradijs!

PAK JE RUGZAK IN, SNORKEL EN LATEN WE GAAN

Onze reisstijl is door de jaren heen geëvolueerd. We pakken tegenwoordig licht in als we reizen en hebben doorgaans slechts een kleine rugzak per persoon nodig - zie mijn Licht reizenGids.

Met deze gids wil ik u waarde bieden en u helpen bij het plannen van uw eigen ontspannende vakanties met als doel onvergetelijke momenten te creëren!

Neem contact met mij op als u vragen of opmerkingen heeft.