Острова Кука

Лучшие вещи, которые стоит увидеть и сделать



Переведено автоматически

© backpackandsnorkel.com

Оглавление

1. ОбзорОстрова Кука

2.1 Отказ от ответственности
2.2 Авторские права

3. Общая информация об Островах Кука
3.1 Вождение автомобиля на Островах Кука
3.2. Авиаперелеты на островах Кука
3.3 Климат Островов Кука
3.3.1 Лучшее время для посещения Островов Кука
3.4 История Островов Кука
3.5 Язык Островов Кука
3.6 Деньги и кредитные карты на Островах Кука
3.7 воскресенья на Островах Кука
3.8 Водопроводная вода на Островах Кука
3.9 Телефон
3.10 Время
3.11 Визовые требования на Острова Кука
3.12 Wi-Fi (WLAN)

4. Раротонга на островах Кука
4.1 Общая информация о Раротонге
4.2 Передвижение по Раротонге
HYPERLINK \l "i420" 4.2.1 Автобус Раротонга
4.2.2 Такси Раротонга
4.2.3 Лучшие компании по прокату автомобилей на Раротонге
4.2.4 Компании по прокату скутеров на Раротонге

5. Чем заняться и что посмотреть на Раротонге
5.1 Лучшие пляжи Раротонги и лучшие пляжи для снорклинга на Раротонге
5.1.1 Пляж Мури в лагуне Мури
5.1.2 Пляж Титикавека
5.1.3 Пляж Блэк-Рок
5.1.4 Пляж Ароа и морской заповедник Ароа
5.1.5 Пляж Ароранги
5.2 Самостоятельная экскурсия по Аваруа
5.2.1 Национальный музей Островов Кука
5.2.2 Жемчужный рынок Бичкомбер
5.2.3 Христианская церковь Аваруа Островов Кука
5.2.4 Дворец Пара О Тане
5.2.5 Теологический колледж Такамоа
5.2.6 Собор Святого Иосифа
5.2.7 Водная станция парка Теревете
5.2.8 Рынок Пунанга Нуи
5.3 Деревня Те Вара Нуи, ночное шоу над водой и ужин «шведский стол»

5.4 Ночной рынок Мури
5.5 Смотровая площадка на Больничном холме

6. Проживание на Раротонге.
6.1 Бунгало Мамы Тары

7. Аитутаки на островах Кука
7.1 Общая информация об Аитутаки
7.2 Передвижение по Аитутаки
7.2.1 Такси Аитутаки
7.2.2 Лучшие компании по прокату автомобилей в Аитутаки
7.2.3 Компании по прокату скутеров в Аитутаки

8. Что посмотреть и чем заняться в Аитутаки
8.1 Лучшие пляжи Аитутаки и лучшие пляжи для снорклинга на Аитутаки
8.1.1 Пляж Ооту
8.1.2 Пляж Центра морских исследований
8.1.3 Пляж возле лодочного сарая
8.1.4. Пляжи на северо-западной стороне Аитутаки
8.1.5 Остров одного фута
8.2 Экскурсия по лагуне Аитутаки
8.2.1 Каякинг в лагуне Аитутаки
8.3 Праздник на острове Такуруа в курортном отеле Tamanu Beach Resort
8.4 Центр города Арутанга
8.4.1 Рынок Аитутаки
8.4.2 Магазин Vodafone с почтовым отделением и банкоматом
8.4.3 Церковь Арутанга CICC
8.4.4 Парк Арутанга
8.4.5 Полицейский участок
8.4.6 Супермаркет Maina Traders (карта, отзывы, сайт)
8.5 Рекомендуемые магазины в Аитутаки
8.5.1 Рынок Аитутаки
8.5.2 Супермаркет и оборудование Neibaa
8.5.3 Магазин Vodafone с почтовым отделением
8.5.4 Кафе Кору
8,6 Vista Points в Аитутаки
8.6.1 Смотровая площадка Пираки
8.6.2 Гора Маунгапу

9. Размещение в Аитутаки.
9.1 Отступление Ранжинуиса

10. Заключительные замечания

1. Почему вам стоит посетить Острова Кука Вы ищете невероятно бирюзовые воды и пустынные пляжи с белым песком с отличным снорклингом прямо у пляжа в англоязычной стране, которую можно посещать круглый год? Хотите познакомиться с одними из самых дружелюбных людей на планете?

Не ищите дальше: возможно, Острова Кука — это именно то, что вы искали все это время.





В 1997 году парламент Островов Кука принял закон «Марае Моана» («Священный океан»), согласно которому на тот момент была создана крупнейшая многоцелевая морская охраняемая территория в мире. Он простирается на всю исключительную экономическую зону Островов Кука площадью более 0,7 миллиона квадратных миль (1,9 миллиона квадратных километров) и создал 15 морских охраняемых территорий протяженностью до 50 морских миль вокруг каждого острова, где разрешены только небольшие устойчивые коммерческие рыболовные операции или добыча полезных ископаемых морского дна. Масштабная эксплуатация запрещена.
В результате вы найдете здоровые и разнообразные популяции морских обитателей, а также находящихся под угрозой исчезновения морских черепах и рифовых акул.





Лагуны окружены пляжами с белым песком, и прямо на пляже часто можно заняться подводным плаванием.

В отличие от соседней Французской Полинезии, острова Кука обычно меньше и не имеют таких суровых высоких гор внутри. Это означает, что вы можете легко исследовать острова на велосипеде или скутере.
Поскольку население на Островах Кука также меньше и посетителей меньше, найти пустынный пляж обычно довольно легко.

Раротонга — самое популярное туристическое направление на Островах Кука, за ним следует Аитутаки, который значительно более сельский. Другие острова, по сути, представляют собой меньшие по размеру и более сельские версии Аитутаки, на которых меньше, а в некоторых случаях вообще нет туристической инфраструктуры.

В этом фиолетовом путеводителе по Островам Кука мы расскажем вам, что вам нужно знать, чтобы посетить Раротонгу и Аитутаки, и покажем вам лучшие развлечения на этих островах и, конечно же, покажем, где находятся лучшие пляжи и места для подводного плавания.
Чтобы помочь вам понять, что вам больше всего подходит, мы добавили множество фотографий и ссылок на местоположения на картах Google, а также дополнительные обзоры.
Присоединяйтесь к нам, чтобы узнать, что лучше всего посмотреть и чем заняться на Островах Кука.

Это не подробный путеводитель по Островам Кука. Вы можете купить их у крупных туристических компаний. Наша цель — помочь вам сделать незабываемые моменты во время расслабляющего путешествия на Острова Кука и составить идеальный маршрут для вашего путешествия.
Также ознакомьтесь с другими интересными направлениями и путеводителями на нашем Backpack and Snorkelвеб-сайт.

Мы сняли несколько видеороликов об Аитутаки и Раротонге на Островах Кука. Пожалуйста, проверьте их.





2.1 Отказ от ответственности

В этом руководстве мы делаем все возможное, чтобы предоставить вам максимально точную информацию. Однако со временем цены, время и даже достопримечательности могут измениться. Таким образом, я ирюкзакandsnorkel.com не несут ответственности за впечатления пользователей во время путешествий. Я настоятельно рекомендую вам написать или позвонить в достопримечательности, которые вы планируете посетить, для подтверждения при планировании поездки.

Также, пожалуйста, будьте бдительны, следите за своим окружением и следите за своими вещами. Карманники и другие преступники могут легко испортить даже самый запланированный отпуск.

2.2 Авторские права

Авторские права на этот веб-сайт и его содержимое принадлежат «Руди из Backpack and Snorkel». Все права защищены. Любое перераспределение или воспроизведение части или всего содержимого в любой форме запрещено. Содержимое этого сайта (включая фотографии) не может быть продано, перепечатано или использовано в коммерческих целях без письменного согласия «Руди из Backpack and Snorkel». Вы не можете, кроме как с нашего письменного разрешения, распространять или использовать контент в коммерческих целях. Вы также не имеете права передавать или хранить его на каком-либо другом веб-сайте или в другой форме электронной поисковой системы.

3. Общая информация об Островах Кука

Острова Кука — это самоуправляющаяся островная страна, состоящая из 15 островов, которая связана с Новой Зеландией, и многие из 17 000 жителей являются гражданами Новой Зеландии.
Около 13 000 проживают на Раротонге и почти 2 000 на Аитутаки. Более 100 000 граждан Острова Кука проживают в Новой Зеландии и Австралии. Общая площадь островов Кука составляет 93 квадратных миль (240 квадратных километров).

Туризм — крупнейшая отрасль на Островах Кука, которую ежегодно посещают более 160 000 человек. Другими источниками дохода являются оффшорные банковские операции, жемчуг и экспорт фруктов и морепродуктов.

3.1 Вождение автомобиля или скутера на Островах Кука

Автомобили и скутеры ездят по левой стороне дороги, как в Новой Зеландии и Великобритании. Ограничение скорости обычно составляет 40 км/ч в городских районах и 60 км/ч за пределами населенных пунктов.
Вам не разрешено закачивать бензин на заправочных станциях. Служитель, часто владелец заправочной станции, заправит вам бензин.
Дополнительную информацию можно найти в разделахРаротонгаиАитутакинастоящего Фиолетового путеводителя по Островам Кука.

3.2. Авиаперелеты на островах Кука

Единственный международный аэропорт на Островах Кука расположен на Раротонге (код аэропорта; RAR). Добраться сюда можно рейсами из Новой Зеландии, Австралии и Лос-Анджелеса компаниями Air New Zealand, JetStar или Virgin Australia и из Французской Полинезии рейсами Air Rarotonga (обслуживается Air Tahiti).
Все межостровные рейсы в пределах Островов Кука выполняются авиакомпанией Air Rarotonga. Air Rarotonga управляет небольшим парком, насчитывающим в настоящее время 6 самолетов. На самом загруженном маршруте между Раротонгой и Аитутаки используются самолеты SAAB с расположением кресел 2x2 (максимум 34 пассажира).



Остальные острова обслуживаются самолетами меньшего размера вместимостью от 3 до 15 пассажиров.
На рейсах между островами в пределах островов Кука действуют ограничения на провоз багажа, и нет необходимости проходить проверку безопасности, а это означает, что вы можете провозить в ручной клади жидкости объемом более 100 мл. Когда мы путешествовали между Раротонгой и Аитутаки, ограничение на провоз ручной клади в 7 кг не соблюдалось.

3.3 Климат Островов Кука

На Островах Кука круглый год стоит приятная теплая и солнечная погода. С мая по ноябрь осадков немного меньше, чем с декабря по апрель. Обратите внимание, что в течение всего дня возможен кратковременный ливень, а в более влажные месяцы вы, как правило, увидите краткий утренний или дневной тропический ливень.
Самая высокая температура обычно составляет от 77F (25C) с июля по сентябрь до 84F (29C) с января по март.
Температура воды составляет около 75F (24C) с июня по октябрь и 79-82F (26-28C) с декабря по май.
Климат, который вы можете ожидать во время вашего визита на Острова Кука, показан здесь:

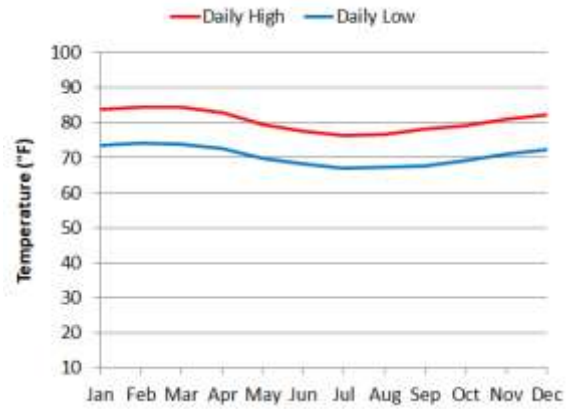

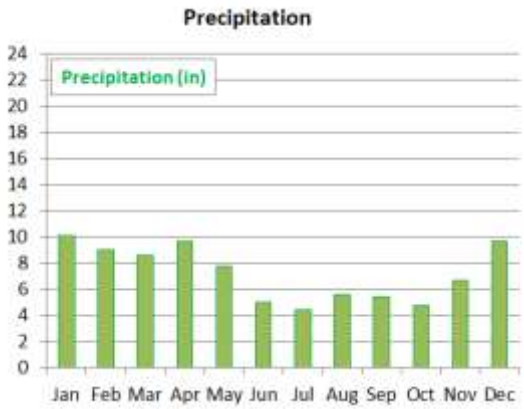

4 августа 1965 года вступила в силу новая конституция Островов Кука, предоставившая островам статус самоуправления. С тех пор каждый год первый понедельник августа отмечается на Островах Кука как День Конституции.

3.5 Язык Островов Кука

Двумя официальными языками Островов Кука являются английский и язык маори островов Кука.
Обратите внимание, что язык маори с островов Кука похож на язык маори, на котором говорят во Французской Полинезии, но отличается от него.
Вот некоторые выражения:

Киа Орана	Привет; можешь ли ты жить долго
Попонги	доброе утро
Ка воздушный змей	увидимся позже
Ае	да
Каре	нет
Вака	каноэ
Эре ра	до свидания
Вайн	женщина
Тане	мужчина
Пайнапа	ананас
Мэйтаки	Спасибо

3.6_ Деньги и кредитные карты на Островах Кука

Валютой, используемой на Островах Кука, является новозеландский доллар. Вы можете узнать текущий обменный курсздесь.
Имейте в виду, что на Островах Кука чеканятся собственные монеты, поэтому, если вы платите наличными, вы можете получить сдачу монетами Острова Кука и монетами Новой Зеландии. Монеты Островов Кука можно использовать только на Островах Кука — вы не сможете их использовать или обменять где-либо за пределами страны.
Кредитные карты (MasterCard и VISA) широко принимаются. Наличные деньги вам понадобятся только для оплаты уличных торговцев, в т.ч. на рынке Аитутаки или если вы совершаете небольшие покупки, которые не достигают минимального порога кредитной карты, установленного продавцами, чего с нами никогда не случалось.
Банкоматы есть на Раротонге и Аитутаки. На некоторых наиболее отдаленных островах нет банкоматов.

3.7_ по воскресеньям на Островах Кука

Большая часть островов Кука закрыта по воскресеньям. В последние годы ситуация немного изменилась, и сегодня здесь довольно много открытых уличных торговцев и ресторанов.

4. Раротонга на островах Кука

Раротонга — самое популярное туристическое направление на островах Кука. Его население значительно выше, чем на всех других островах вместе взятых, поэтому, если вы хотите заняться чем-нибудь еще, кроме наслаждения пляжами, подводным плаванием или каякингом, Раротонга — это то, что вам нужно. Первая буква A на языке Раротонга произносится как CAR.





4.1 Общие сведения о Раротонге

Раротонга — самый густонаселенный остров островов Кука. Здесь проживают 13 000 из 17 000 населения острова Кука. На острове также находится столица Аваруа, парламент, единственный международный аэропорт и самое популярное туристическое направление в стране.

Остров, который вы видите сегодня, является вершиной вулкана высотой 3,1 мили (5000 м), который поднимается со дна океана и образовался между 1,6 и 2,3 миллионами лет назад.

Он окружен пляжами и неглубоким рифом, который имеет самую широкую ширину в лагуне Мури и макс. Глубина 5 футов (1,5 м).

Внутренняя часть острова покрыта густой растительностью, но, в отличие от островов Французской Полинезии, горные вершины подверглись эрозии, поэтому самая высокая точка Раротонги находится всего на высоте 2139 футов (652 м) над уровнем моря.

Пожалуйста, также ознакомьтесь с нашей общей информацией вРаздел Острова Кука.

4.2 Передвижение по Раротонге

Посетители либо арендуют автомобиль или скутер (автомобили и скутеры ездят по левой стороне дороги), либо пользуются автобусом, либо нанимают такси, чтобы добраться до места назначения.

4.2.1 Автобус Раротонга (веб-сайт)

На Раротонге есть одна автобусная линия, которая курсирует вокруг острова по часовой стрелке (отправляется каждый час из Аваруа с 7:00 до 22:00) и другая,

идущая против часовой стрелки (отправляется каждые полчаса из Аваруа). Шина против часовой стрелки имеет более короткое время работы. Автобусные остановки есть, но пассажиров можно забрать и высадить из автобуса в любом месте маршрута. На момент написания стоимость проезда составляла 5 новозеландских долларов за взрослого за одну поездку или 8 новозеландских долларов за обратный билет, при этом воскресное обслуживание (временно) не осуществлялось.

4.2.2 Такси Раротонга (веб-сайт)

Такси на Островах Кука работают иначе, чем в большинстве других стран. На Раротонге частные компании такси объединились в Ассоциацию такси островов Кука (CITA), которая управляет экологически чистыми такси. Стоянки такси есть только в аэропорту и на круизном причале. Такси, которые вы видите на улицах, скорее всего, наемные, и попытки поймать их будут бесплодными. Итак, если вам понадобится такси, вам нужно будет заранее позвонить в одну из компаний CITA.

- Телефон службы такси AJ +682 22592электронная почтаajtaxis682@gmail.com
- Служба такси Are'sМестоположение МатавераТелефон +682 20355 или +682 73884Электронная почта:arestaxi@gmail.com
- **Atupa Taxilocation Atupaphone +682 25517 или +682 58252**
- **Такси Дороти Мури, Нгатангияфон +682 21400 или +682 52355**
- H-K Taxilocation Muri Beach, Нгатангиятелефон +682 73549электронная почтаteuiraka@oyster.net.ck
- **Muri Height Taxilocation Muriphone +682 25405 или +682 58175**
- ЦенаТаксиМестоположение Ароранджифон +682 57303 – Прямая линия: 133emailPricetaxis.cookislands@gmail.com
- **Rainbow Taxilocation Такувайнефон +682 72318**
- **Телефон Seeplus Taxilocation +682 55297**

Приведенные ниже тарифы на такси были актуальны на момент написания: Минимальная плата за проезд в такси составляет 10 новозеландских долларов в дневное время (15 новозеландских долларов в ночное время) плюс 3 новозеландских доллара за километр пути. Существуют фиксированные тарифы из аэропорта и круизного причала. На момент написания статьи в Аваруа вы заплатите 15 новозеландских долларов на человека, а на пляж Мури — 40 новозеландских долларов на человека.

водительское удостоверение. Некоторые компании по прокату арендуют электрические велосипеды, для которых не требуется лицензия.

На момент написания полицейский участок открыт:

- Пн-Пт: 8:00 – 15:00
- Суббота: 9:00 – 12:00

Тест на знания (теория):

- Пн-Чт: 9:00, 11:00 и 13:00.
- Пт: 9:00 и 11:00.

Экзамен по вождению (практический):

- Пн-Чт: 10:00 и 14:00.
- Пт: 10:00 и 13:00.

Вот список лучших известных нам компаний по прокату скутеров на Раротонге в алфавитном порядке:

- Пункты проката автомобилей и велосипедов Island (веб-сайт) расположены в Аваруа и на пляже Мури. Нам нравится, что они предлагают бесплатный трансфер от отеля - за трансфер из аэропорта и обратно взимается дополнительная плата.
- Pacific Cars (веб-сайт) — небольшая компания по прокату автомобилей, расположенная в Мури-Бич.
- Компания Polynesian Rental Cars & Bikes (веб-сайт) арендует автомобили в аэропорту Аваруа, за пределами аэропорта на курорте Эджуотер и на пляже Ароа рядом с пляжным курортом Раротонган. Очень удобно то, что они предлагают бесплатный трансфер от/до отеля.
- Пункты проката Rarotonga Rentals (веб-сайт) расположены рядом с аэропортом и в Тапере (между пляжем Мури и Титикавека). Возможен бесплатный трансфер из аэропорта и размещение.

5. Чем заняться и что посмотреть на Раротонге

5.1 Лучшие пляжи Раротонги и лучшие пляжи для подводного плавания на Раротонге

Раротонга имеет красивые пляжи с белым песком и чудесно бирюзовой водой, где часто можно хорошо купаться и заниматься подводным плаванием.

Мы советуем вам надевать водную обувь, когда вы входите в воду, так как на многих пляжах вам, возможно, придется пройти мимо довольно много камней или кусочков кораллов, и, что еще хуже, есть вероятность наступить на каменную рыбу. Каменная рыба – одна из самых ядовитых рыб в мире. Когда вы наступите на них, они могут ввести в вас токсичный яд, который может вызвать мучительную боль или даже смерть.

5.1.1 Пляж Мури (карта,обзоры) в лагуне Мури

Самый популярный пляж Раротонги — Мури-Бич. Пляж Мури граничит с лагуной Мури, протяженностью ок. Длина 1,4 мили (2,2 км), ширина 0,6 мили (1 км). Лагуна Мури начинается у прохода Авана на севере и заканчивается у Моту Таакока на юге. Три моту Мотутапу, Онероа и Коромири являются частью лагуны.
Несмотря на свои небольшие размеры, это крупнейший источник туристического дохода на Раротонге.

Пляж Мури расположен в центральной и южной части лагуны. Если вы не остановились ни в одном из пляжных отелей или курортов, то рядом с отелем Muri Beach Club есть только один общественный доступ.
Пляж в отеле красивый и ухоженный. Если вы хотите большего уединения, пройдите на несколько футов к северу от отеля, и вы, скорее всего, останетесь одни. Пляж здесь неухоженный и более узкий, но его определенно стоит посетить. Деревья дают достаточную тень.





Плавание и подводное плавание в целом хороши. Глубина воды макс. 5 футов (1,50 м), но имейте в виду, что параллельно пляжу есть течение, против которого вы можете плыть, но оно может вас утомить.

Лагуна Мури стала жертвой своей популярности. Многие годы пренебрежения и строительных работ без достаточных инвестиций в инфраструктуру привели к тому, что лагуна стала сильно загрязнена сельскохозяйственными стоками и протекающими септиками. В 2015 году местное правительство объявило экологическое состояние лагуны национальной катастрофой. Была проделана немалая работа по наведению порядка, но нанесен необратимый серьезный ущерб. Во время подводного плавания вы увидите несколько разноцветных рыбок, но подавляющее большинство кораллов обесцвечены, а в некоторых местах вода немного мутная.

В воду можно зайти без водной обуви, но мы советуем вам надеть водную обувь, так как в воде довольно много камней и трепангов, и, что еще хуже, есть вероятность наступить на каменную рыбу. Каменная рыба – одна из самых

ядовитых рыб в мире. Когда вы наступите на них, они могут ввести в вас токсичный яд, который может вызвать мучительную боль или даже смерть.

































































5.1.5 Пляж Ароранги (карта)

Пляж Ароранги вполне может быть самым красивым пляжем на Раротонге. Обычно здесь совершенно пустынно, так как большинство людей просто проезжают мимо по пути вПляж Ароаили на пляжи в южной части Раротонги.

Мы остановились на ближайшей заправке, чтобы заправить арендованную машину и купить немного мороженого, прежде чем вылететь в Аитутаки. Поскольку у нас было свободное время, мы решили остановиться здесь и, ух ты, мы были потрясены.

Пляж просто великолепен, с мягким белым песком и невероятно бирюзовой водой. Есть даже общественный туалет, прямо рядом небольшая парковка. Поскольку мы ехали в аэропорт, мы здесь не занимались снорклингом. Если вы здесь плавали с маской и трубкой, пожалуйста, сообщите нам, как это было.

И что самое приятное, все это время мы были в основном одни.









5.2 Самостоятельная экскурсия по Авару́а

Авару́а означает «Две гавани» и является столицей Островов Кука. Именно здесь расположен международный аэропорт Островов Кука.

Хотя Авару́а можно исследовать пешком, определенно проще взять напрокат автомобиль, чтобы осмотреть достопримечательности.

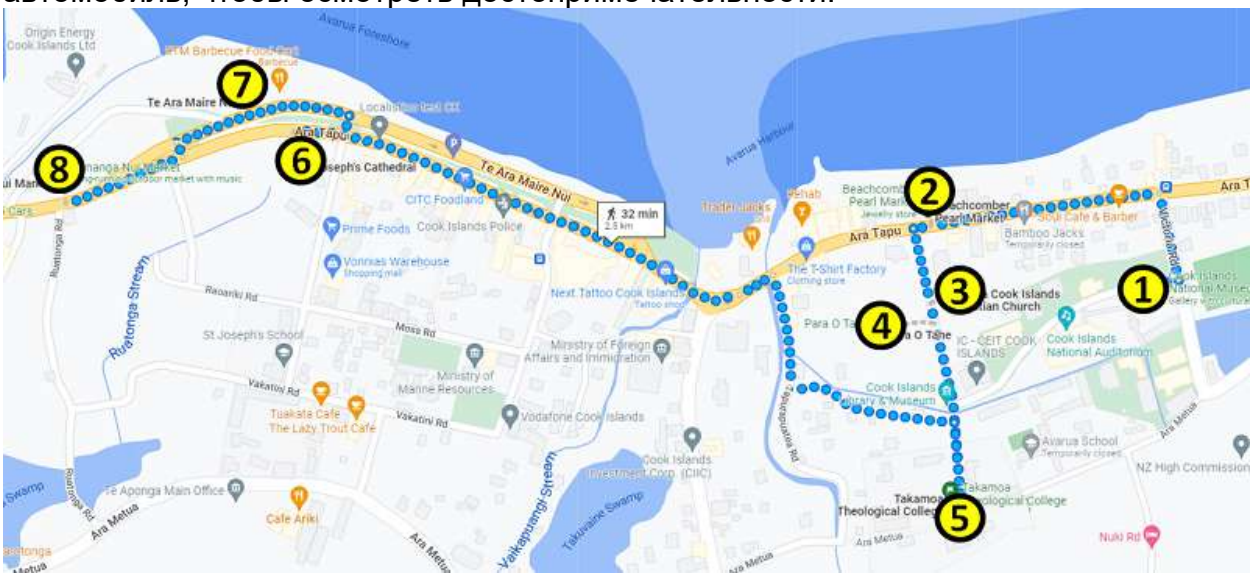

1 - Национальный музей Островов Кука
2 - Жемчужный рынок Бичкомбер
3 - Христианская церковь Авару́а на островах Кука
4 - Дворец Пара О Тане
5 - Теологический колледж Такамоа
6 - Собор Святого Иосифа
7 - Водная станция парка Теревете
8 - Рынок Пунанга Нуи













5.2.3 Христианская церковь Авару Островов Кука (карта,обзоры,веб-сайт)

Христианская церковь Авару на островах Кука пользуется популярностью среди местных жителей и новозеландцев, и посещение воскресной службы доставляет массу удовольствия.

Кладбище является местом упокоения некоторых известных островитян и родившегося в Кливленде, штат Огайо, писателя литературы о путешествиях Роберта Дина Фрисби.

















5.2.7 Водоочистная станция в парке Теревете (карта)
Эта станция водоснабжения, расположенная в парке Те Теревете (бывший Парк Конституции), в нескольких минутах ходьбы отРынок Пунанга Нуи, начала работу в мае 2022 года. У нее четыре крана - два на обочине дороги и два на стороне парка, и каждый может получить питьевую воду бесплатно.



5.2.8 Рынок Пунанга Нуи (карта,обзоры,веб-сайт)

Открытый в 1996 году рынок Пунанга Нуи по субботам утром становится центром активности в Аваруа. С более чем 100 киосками вы увидите продавцов, торгующих местными и зарубежными продуктами и напитками, сувенирами, одеждой, свежими фруктами, овощами, рыбой и т. д., а на сцене даже проводится бесплатное живое «культурное» шоу. По субботам рядом с рынком может быть сложно найти парковку, и вам, возможно, придется пройти 2 или 3 квартала, чтобы добраться туда.

Часы работы на момент написания статьи были суббота: 7:00 – полдень и понедельник – пятница: 7:00 – 15:00.

Не ожидайте большой активности с понедельника по пятницу. Откроются только некоторые магазины в деревянных хижинах, но все же неплохо приходить сюда на завтрак или обед, чтобы поесть, а между столами (и под) бегает курица.









Некоторые люди в Интернете утверждают, что есть тропа, ведущая к смотровой площадке больницы, которая начинается где-то рядом с больницей и поднимается в гору за 10-40 минут. Мы не нашли тропу и не увидели никаких указателей. Если у кого-то есть дополнительная информация, пожалуйста, сообщите нам.



















- Aquila Rentals Ltd. (карта,обзоры,веб-сайт)телефон 682 31 668электронная почтаaquila@aitutaki.net.ck
- Popoara Rentals (карта,обзоры)телефон +682 31 379электронная почта Rentals@popoara.co.ck
- Ranginui's Retreat Rentals (карта)телефон +682 31 657электронная почтаranginui@aitutakiretreat.netвеб-сайтhttps://www.ranginuisretreat-aitutaki.com/about-aitutaki
- Rino's Rentals (карта)телефон +682 31 197электронная почтаbookings.rinosaitutaki@gmail.com

8. Что посмотреть и чем заняться в Аитутаки

8.1 Лучшие пляжи Аитутаки и лучшие пляжи для подводного плавания на Аитутаки

В Аитутаки есть красивые пляжи с белым песком и чудесно бирюзовой водой, где часто можно хорошо купаться и заниматься подводным плаванием.

Мы советуем вам надевать водную обувь, когда вы входите в воду, так как на многих пляжах вам, возможно, придется пройти мимо довольно много камней или кусочков кораллов, и, что еще хуже, есть вероятность наступить на каменную рыбу. Каменная рыба – одна из самых ядовитых рыб в мире. Когда вы наступите на них, они могут ввести в вас токсичный яд, который может вызвать мучительную боль или даже смерть.

8.1.1_ Пляж Ооту (карта,обзоры)
Пляж Ооту часто называют лучшим пляжем Аитутаки. Это песчаный пляж с невероятно красивой бирюзовой водой, которая хороша для купания на мелководье, но вода обычно мутная и снорклинг здесь практически отсутствует. Во время отлива на западе есть песчаная отмель, до которой можно легко добраться.
Имейте в виду, что пляж поворачивает на 90 градусов, и по обе стороны поворота достаточно места. Удивительно, но мы там почти никого не видели, поэтому, если вы ищете уединения рядом с пляжным баром, пляж Ооту для вас.
Здесь много деревьев, поэтому этот пляж идеален для всех, кто хочет загореть или избежать солнечных ожогов.

Поскольку вы часто не можете видеть землю, когда идете по воде, рекомендуется надеть водную обувь, чтобы не наступить на опасную каменную рыбу.























8.1.3 Пляж возле лодочного сарая (карта)

Вероятно, второй лучший вариант для подводного плавания на материковой части Аитутаки можно найти в канале, который разделяет полуостров Ооту и частный остров Моту Акитуа, где расположен частный островной курорт Aitutaki Lagoon. Хорошая точка доступа — парковка у The Boat Shed. Риф здесь в основном здоровый и богат рыбой. Вода здесь от кристально чистой до слегка мутной. Имейте в виду, что в лагуну течет течение, и я советую зайти в воду ближе к началу канала и позволить воде отнести вас в лагуну, пока вы наслаждаетесь подводным плаванием. Затем вы можете либо плыть обратно против течения, если вы хороший пловец, либо просто идти обратно по пляжу.

Опять же, надевайте водную обувь для собственного комфорта (ходите по камням и кускам кораллов) и безопасности (избегайте укусов каменной рыбы).

Обратите внимание, что через канал часто курсирует небольшой паром (карта), который доставляет пассажиров от/до курортного отеля Aitutaki Lagoon Private Island. Убедитесь, что оператор парома вас видит, и держитесь подальше от парома.
























8.1.4. Пляжи на северо-западной стороне Аитутаки

Большая часть северо-западной части Аитутаки, с востока от морского заповедника на севере, почти до пирса гавани Арутанга, представляет собой пляж, в основном с хорошими условиями для купания. Здесь вы найдете либо незастроенные пляжи, либо ухоженные гостиничные, либо курортные пляжи. Некоторые из этих пляжей очень красивы.

Мы не пробовали здесь заниматься снорклингом, за исключениемЦентр морских исследований, но говорят, что плавать в этой части острова лучше, чем снорклинг.














































































8.3 Праздник на острове Такуруа на курорте Tamanu Beach Resort (карта,обзоры,веб-сайт)
Праздник на острове Такуруа или короткая островная ночь не так впечатляющи, как на Раротонге, и, к сожалению, там не было жонглирования огнем, как рекламировалось, но все равно его стоит увидеть.
«Островная ночь» начинается с очень вкусного и обильного шведского стола в 19:00 и божественной живой музыки в исполнении местной группы, поющей на языке маори с острова Кука. 30-минутное танцевальное шоу начнется около 20:30.

Стоимость этого шоу составляет 75 новозеландских долларов на человека, но если вы не видели его где-либо еще или на Раротонге, то его все равно стоит посмотреть.













8.4 Центр города Арутанга

Арутанга — главный город Аитутаки. Здесь вы найдете несколько магазинов и полицейский участок.

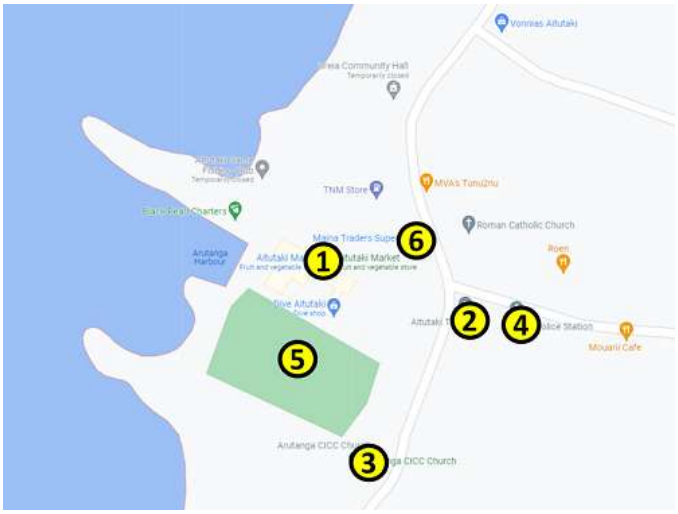

1 - Рынок Аитутаки
2 — Магазин Vodafone с почтой и банкоматом.
3 - Церковь Арутанга CICC
4 - Парк Арутанга
5 - Полицейский участок
6 - Супермаркет Maina Traders

8.4.1 Рынок Аитутаки (карта)

Рынок Аитутаки открыт с понедельника по субботу с 7 утра до полудня. Это лучшее место для покупки свежих овощей и фруктов на Аитутаки.
Приходите как можно раньше, потому что после 10 утра полки будут в основном пусты.





8.4.2 Магазин Vodafone с почтовым отделением и банкоматом (карта)
Через перекресток с рынком Аитутаки находится здание, в котором слева расположен магазин Vodafone, в центре банкомат BSP (Bank of South Pacific) и справа Банк островов Кука. Магазин Vodafone также выполняет функции почтового отделения.
Магазин открыт с понедельника по пятницу с 8:00 до 16:00.



8.4.3 Церковь CICC Арутанга (карта,обзоры,веб-сайт)
CICC Арутанги (CICC = Христианская церковь Островов Кука) была построена в 1828 году и является старейшей церковью на Островах Кука.
За ним находитсяПарк Арутанга.





8.4.4_ Парк Арутанга (карта)
ЗаРынок АитутакииАрутанга CICCнаходится парк Арутанга. Этот небольшой парк в центре города, недалеко от пирса, является прекрасным местом для отдыха и игр с детьми, и здесь никогда не бывает многолюдно.





8.4.5 Полицейский участок (карта)
Вам нужно будет пойти в полицейский участок Арутанги, если вы хотите получить лицензию на скутер на Островах Кука.

8.4.6_ Супермаркет Maina Traders (карта,веб-сайт)
В супермаркете Maina имеется ограниченный выбор нескоропортящихся продуктов и замороженных продуктов. В них почти нет свежих фруктов и овощей. Здесь вы можете найти кухонную технику и фурнитуру.



8.5 Рекомендуемые магазины в Аитутаки

8.5.1 Рынок Аитутаки (карта)

Рынок Аитутаки открыт с понедельника по субботу с 7 утра до полудня. Это лучшее место для покупки свежих овощей и фруктов на Аитутаки.

Приходите как можно раньше, потому что после 10 утра полки будут в основном пусты.





8.5.2 Супермаркет и оборудование Neibaa (карта,обзоры)

Вместе сРынок Аитутакисупермаркет Neibaa's Supermart and Hardware был нашим любимым продуктовым магазином на Аитутаки. Здесь был самый большой выбор нескоропортящихся и замороженных продуктов на острове. Но свежих овощей и фруктов вы здесь не найдете.

Помимо продуктов, в супермаркете Neibaa's Supermart есть хороший выбор кухонных принадлежностей, школьных принадлежностей и оборудования.









8.5.4 Кафе Кору (карта,обзоры,веб-сайт)
Кафе Koru Café, расположенное к югу от аэропорта, недалеко от пляжа Ооту и лодочного сарая, является одним из самых популярных мест для завтрака и обеда. В высокий сезон они также подают ужин.
Часы работы с 8:00 до 14:00 каждый день. В высокий сезон ужин подается после 17:00.
Нам очень понравился их завтрак. Это выглядело красиво и имело прекрасный вкус.









8.6 Vista Points в Аитутаки

8.6.1 Смотровая площадка Пираки (карта,обзоры)
До смотровой площадки Пираки можно легко добраться на машине. По сути, это просто ухоженная лужайка рядом с водонапорной башней и столом для пикника. Специальной смотровой площадки на возвышенности нет. Виды хорошие, но не впечатляющие.
Смотровая площадкаГора Маунгапуимеет лучшие виды.





8.6.2 Гора Маунгапу (карта,карта_парковки,обзоры)

С горы Мунгапу открываются лучшие виды в Аитутаки. Добраться сюда непросто. Добраться сюда можно изСмотровая площадка Пираки, двигаясь на север по извилистым грунтовым дорогам. Рядом с отелем Paradise Cove есть безымянная дорога с указателями на гору Мунга Пу, которая ответвляется от главной дороги Аитутаки (карта). Эта дорога очень крутая, и я сомневаюсь, что обычная арендованная машина сможет подняться в гору. Мы осторожно и медленно ехали по этой дороге после посещения горы Мунгапу, но сомневаюсь, что нам удалось бы проехать по ней вверх.

Рядом с вершиной горы Мунгапу есть грунтовая парковка, где вам нужно припарковать машину, а затем совершить 5-10-минутную прогулку вверх по довольно крутому холму. Однажды, спускаясь с холма после нашего визита, я поскользнулся и чуть не упал, так что будьте осторожны.

На вершине горы Мунгапу есть радиовышка и ухоженная зеленая территория. Вы можете прогуляться вокруг и полюбоваться прекрасным видом на остров и лагуну на 360 градусов.













9. Размещение в Аитутаки.
В Аитутаки ограничен выбор отелей, курортов и Airbnb, а в высокий сезон предложение может сильно упасть.
Большинство людей останавливаются в отелях и на курортах на западной стороне острова. Существует также популярный курорт Aitutaki Lagoon Private Island, который находится к югу от аэропорта на северо-востоке.
Поскольку дорога от пляжа Ооту вокруг всего острова составляет всего около 15 миль (24 км), вы можете остановиться в любой точке острова и поехать туда, где захотите провести день.

9.1 Отступление Рангинуи (карта,обзоры,веб-сайт)
Мы выбрали Ranginui's Retreat, так как хотели быть рядом с лучшими местами для подводного плавания и аэропортом и планировали готовить большую часть еды.

Ranginui's Retreat расположен в 2,4 км к югу от аэропорта, недалеко отПляж Ооту. Владелец встретил нас в аэропорту, вручив лей мне и одной моей жене (большое спасибо!), и бесплатно вернул нас в аэропорт в конце нашего 5-дневного пребывания.

У нас было бунгало Делюкс с видом на пляж, которое состояло из большой комнаты с мини-кухней, столовой и гостиной, спальни и ванной комнаты с душем на открытом воздухе. На крытой веранде стояло барбекю, стол и два стула. Виды из бунгало на лагуну и курорт Aitutaki Lagoon Private Island были потрясающими.

В отеле Ranginui's Retreat есть общие бесплатные шезлонги на пляже, бесплатные каяки и даже бассейн.
Песчаный пляж окружен пальмами и находится прямо у канала, где можно купаться. Во время отлива становится видна песчаная отмель, по которой можно ходить. За песчаной отмелью находится еще один канал, а за ним следует частный островной курорт Aitutaki Lagoon с красивой набережной. Честно говоря, я думаю, что виды из Ranginui's Retreat намного лучше, чем виды с курорта.

Пляж Ооту,Кору Кафе,Попоара Арендаи The Boat Shed находятся всего в нескольких минутах ходьбы от отеля.

Короче говоря: мы определенно остановимся здесь снова.















10. Заключительные замечания

О РУДИ ИЗ РЮКЗАК И ШНОРКЕЛЬ

Я родился в Германии и эмигрировал в США в 2003 году. Мы с женой — поистине многонациональная пара: я с моим немецким происхождением, а она с ее китайским происхождением. Мы оба живем в США.

К сожалению, работа в США означает, что у нас гораздо меньше дней отпуска по сравнению с другими странами, например, США. Германия, и поэтому мы не можем путешествовать очень часто.

Путем проб и ошибок мы нашли свой идеальный стиль путешествий и отдыха. Наши приоритеты — создание памятных моментов, сосредоточение внимания на важных направлениях, планирование времени для встреч с местными жителями и, конечно же, для отдыха.

Мы также научились ценить местную еду и стараться есть как можно больше местных блюд. Просто ради развлечения мы стараемся питаться в одном китайском ресторане в каждой стране, которую посещаем. Совершенно удивительно, насколько различна китайская еда по всей планете.



СОЗДАВАЙТЕ ПАМЯТНЫЕ МОМЕНТЫ
Вы можете сделать 10 000 фотографий во время отпуска, метаться от одной достопримечательности к другой, но в сердце вы запомните то, как создавали памятные моменты.

Для меня это было, например. Паучья скала в Каньоне де Челли (слышали когда-нибудь об этом национальном парке США?). Когда я впервые увидел его, я был поражен этим величественным природным обелиском и прекрасным каньоном, в котором он расположен. Я был там еще два раза и до сих пор чувствую то же самое.

Или подумайте об Исла-Мухерес, небольшом острове недалеко от Канкуна, Мексика. На первый взгляд Плайя-Норте считается самым красивым пляжем Мексики, здесь всегда многолюдно, а лодки, стоящие там на якоре, играют громкую музыку.
Под поверхностью Исла-Мухерес очень спокойная, по ней легко ходить, здесь дружелюбные местные жители, хорошая настоящая мексиканская кухня и хорошая интернациональная кухня, и зачастую она очень доступна по цене.

Исла Мухерес — наш личный рай!



СОБРАЙТЕ РЮКЗАК И ТРУБКУ И ПОЕХАЛИ

Наш стиль путешествий менялся с годами. В наши дни, когда мы путешествуем, мы собираем вещи налегке, и нам обычно нужен только небольшой рюкзак на человека — см. мой Путешествуя налегкеГид.

С помощью этого руководства я хочу принести вам пользу и помочь вам спланировать собственный расслабляющий отпуск с целью оставить незабываемые моменты!

Пожалуйста, свяжитесь со мной, если у вас есть какие-либо вопросы или комментарии.