Wyspy Cooka

Najlepsze rzeczy do zobaczenia i zrobienia

Przetłumaczone automatycznie

© backpackandsnorkel.com

Spis treści

1. PrzeglądWyspy Cooka

2.1 Zastrzeżenie
2.2 Prawa autorskie

3. Ogólne informacje o Wyspach Cooka
3.1 Prowadzenie samochodu na Wyspach Cooka
3.2. Podróże lotnicze na Wyspach Cooka
3.3 Klimat Wysp Cooka
3.3.1 Najlepszy czas na wizytę na Wyspach Cooka
3.4 Historia Wysp Cooka
3.5 Język Wysp Cooka
3.6 Pieniądze i karty kredytowe na Wyspach Cooka
3,7 Niedziele na Wyspach Cooka
3.8 Woda z kranu na Wyspach Cooka
3.9 Telefon
3.10 Czas
3.11 Wymagania wizowe dla Wysp Cooka
3.12 Wi-Fi (WLAN)

4. Rarotonga na Wyspach Cooka
4.1 Ogólne informacje o Rarotonga
4.2 Poruszanie się po Rarotonga
HYPERLINK \l "i420" _4.2.1 Autobus Rarotonga
4.2.2 Taksówki Rarotonga
4.2.3 Najlepsze wypożyczalnie samochodów w Rarotonga
4.2.4 Wypożyczalnie skuterów w Rarotonga

5. Najlepsze rzeczy do zobaczenia i zrobienia w Rarotonga
5.1 Najlepsze plaże w Rarotonga i najlepsze plaże do snorkelingu w Rarotonga
5.1.1 Plaża Muri w lagunie Muri
5.1.2 Plaża Titikaveka
5.1.3 Plaża Black Rock
5.1.4 Plaża Aroa i rezerwat morski Aroa
5.1.5 Plaża Arorangi
5.2 Samodzielne zwiedzanie Avarui
5.2.1 Muzeum Narodowe Wysp Cooka
5.2.2 Targ pereł Beachcomber
5.2.3 Kościół chrześcijański na Wyspach Cooka w Avarua
5.2.4 Pałac Para O Tane
5.2.5 Kolegium Teologiczne Takamoa
5.2.6 Katedra św. Józefa
5.2.7 Stacja wodna Terevete Park
5.2.8 Rynek Punanga Nui
5.3 Wioska Te Vara Nui, nocny pokaz na wodzie i kolacja w formie bufetu

5.4 Nocny targ Muri
5.5 Widok na wzgórze szpitalne

6. Zakwaterowanie w Rarotonga
6.1 Bungalowy Mamy Tary

7. Aitutaki na Wyspach Cooka
7.1 Ogólne informacje o Aitutaki
7.2 Poruszanie się po Aitutaki
7.2.1 Taksówki Aitutaki
7.2.2 Najlepsze wypożyczalnie samochodów w Aitutaki
7.2.3 Wypożyczalnie skuterów w Aitutaki

8. Najlepsze rzeczy do zobaczenia i zrobienia w Aitutaki
8.1 Najlepsze plaże w Aitutaki i najlepsze plaże do snorkelingu w Aitutaki
8.1.1 Plaża Ootu
8.1.2 Plaża Centrum Badań Morskich
8.1.3 Plaża w pobliżu szopy dla łodzi
8.1.4. Plaże po północno-zachodniej stronie Aitutaki
8.1.5 Wyspa Jednej Stopy
8.2 Wycieczka po lagunie Aitutaki
8.2.1 Spływ kajakowy po lagunie Aitutaki
8.3 Uczta na wyspie Takurua w Tamanu Beach Resort
8,4 Centrum Arutangi
8.4.1 Rynek Aitutaki
8.4.2 Sklep Vodafone z pocztą i bankomatem
8.4.3 Kościół Arutanga CICC
8.4.4 Park Arutanga
8.4.5 Posterunek Policji
8.4.6 Maina Traders Superstore (mapa, recenzje, strona internetowa)
8.5 Polecane sklepy w Aitutaki
8.5.1 Rynek Aitutaki
8.5.2 Supermarket i sprzęt Neibaa
8.5.3 Sklep Vodafone z pocztą
8.5.4 Kawiarnia Koru
8,6 punktów Vista w Aitutaki
8.6.1 Punkt widokowy Piraki
8.6.2 Góra Maungapu

9. Zakwaterowanie w Aitutaki
9.1 Odwrót Ranginuis

10. Uwagi końcowe

1. Dlaczego warto odwiedzić Wyspy Cooka Szukasz niesamowicie turkusowych wód i bezludnych plaż z białym piaskiem i doskonałym miejscem do snorkelingu tuż przy plaży w anglojęzycznym kraju, który możesz odwiedzać przez cały rok? Czy chcesz poznać najbardziej przyjaznych ludzi na świecie?

Nie szukaj dalej, Wyspy Cooka mogą być tym, czego szukałeś przez cały czas.

W 1997 r. parlament Wysp Cooka przyjął ustawę Marae Moana (Święty Ocean), która utworzyła wówczas największy na świecie wielofunkcyjny morski obszar chroniony. Rozciąga się na całą wyłączną strefę ekonomiczną Wysp Cooka o powierzchni ponad 1,9 miliona kilometrów kwadratowych i tworzy 15 morskich obszarów chronionych rozciągających się do 50 mil morskich wokół każdej wyspy, gdzie dozwolone jest wyłącznie niewielkie, zrównoważone rybołówstwo komercyjne lub działalność związana z wydobyciem minerałów z dna morskiego. Eksploatacja na dużą skalę jest zabroniona.
W rezultacie znajdziesz zdrowe i różnorodne populacje organizmów morskich oraz zagrożone żółwie morskie i rekiny rafowe.

Laguny są otoczone białymi piaszczystymi plażami i często można tu nurkować z rurką tuż przy plaży.

W przeciwieństwie do sąsiedniej Polinezji Francuskiej, wyspy Wysp Cooka są zwykle mniejsze i nie mają tak surowych, wysokich gór w głębi kraju. Oznacza to, że wyspy można łatwo zwiedzać na rowerze lub hulajnodze.

Ponieważ populacja Wysp Cooka jest również mniejsza i jest mniej turystów, znalezienie bezludnej plaży jest zwykle dość łatwe.

Najpopularniejszym kierunkiem turystycznym na Wyspach Cooka jest Rarotonga, a za nim plasuje się Aitutaki, które jest znacznie bardziej wiejskie. Inne wyspy to w zasadzie mniejsze i bardziej wiejskie wersje Aitutaki, które zawierają mniej infrastruktury turystycznej lub w niektórych przypadkach nie mają jej wcale.

W tym Fioletowym Przewodniku po Wyspach Cooka powiemy Ci, co musisz wiedzieć, aby odwiedzić Rarotonga i Aitutaki, pokażemy Ci najlepsze rzeczy do zrobienia na tych wyspach i oczywiście pokażemy Ci, gdzie są najlepsze plaże i miejsca do snorkelingu. Aby pomóc Ci znaleźć to, co najbardziej Ci odpowiada, dodaliśmy wiele zdjęć i linków do lokalizacji na Mapach Google oraz dodatkowe recenzje.
Dołącz do nas i odkryj najlepsze rzeczy do zobaczenia i zrobienia na Wyspach Cooka.

To nie jest szczegółowy przewodnik po Wyspach Cooka. Można je kupić w dużych firmach oferujących przewodniki turystyczne. Naszym celem jest pomóc Ci przeżyć niezapomniane chwile podczas relaksującej wycieczki na Wyspy Cooka i pomóc Ci w stworzeniu idealnego planu podróży.
Sprawdź także inne ekscytujące miejsca docelowe i przewodniki turystyczne w naszym Backpack and Snorkelstrona internetowa.

Nakręciliśmy kilka filmów o Aitutaki i Rarotonga na Wyspach Cooka. Proszę je sprawdzić.



_2.1 Zastrzeżenie

W tym przewodniku dokładamy wszelkich starań, aby zapewnić jak najdokładniejsze informacje. Z biegiem czasu ceny, godziny, a nawet atrakcje mogą ulegać zmianom. Dlatego też ja i backpackandsnorkel.com nie ponosimy odpowiedzialności za doświadczenia użytkowników podczas podróży. Zdecydowanie sugeruję, abyś napisał lub zadzwonił do atrakcji, które planujesz odwiedzić, w celu potwierdzenia podczas planowania podróży.

Prosimy również zachować czujność, zwracać uwagę na otoczenie i mieć oko na swoje rzeczy. Kieszonkowcy i inni przestępcy mogą z łatwością zrujnować nawet najlepiej zaplanowane wakacje.

_2.2 Prawa autorskie

Ta strona internetowa i jej zawartość są objęte prawami autorskimi 'Rudy at Backpack and Snorkel”. Wszelkie prawa zastrzeżone. Jakakolwiek redystrybucja lub reprodukcja części lub całości treści w jakiejkolwiek formie jest zabroniona. Zawartość tej witryny (w tym zdjęcia) nie może być sprzedawana, przedrukowywana ani wykorzystywana w celach komercyjnych bez pisemnej zgody 'Rudy at Backpack and Snorkel”. Bez naszej wyraźnej pisemnej zgody nie możesz rozpowszechniać ani wykorzystywać komercyjnie treści. Nie możesz ich także przesyłać ani przechowywać na żadnej innej stronie internetowej ani w innej formie elektronicznego systemu wyszukiwania.

3. Ogólne informacje o Wyspach Cooka

Wyspy Cooka to samorządny kraj wyspiarski składający się z 15 wysp, powiązany z Nową Zelandią, a wielu z 17 000 mieszkańców to obywatele Nowej Zelandii.
Około 13 000 żyje na Rarotonga i prawie 2 000 na Aitutaki. W Nowej Zelandii i Australii mieszka ponad 100 000 obywateli Wysp Cooka. Całkowita masa lądowa Wysp Cooka wynosi 93 mil kwadratowych (240 km kwadratowych).

Turystyka to największa branża na Wyspach Cooka, odwiedzana co roku przez ponad 160 000 osób. Inne źródła dochodów to bankowość offshore, perły oraz eksport owoców i owoców morza.

3.1 Prowadzenie samochodu lub skutera na Wyspach Cooka

Samochody i hulajnogi poruszają się po lewej stronie drogi, podobnie jak w Nowej Zelandii i Wielkiej Brytanii. Dopuszczalna prędkość wynosi zazwyczaj 40 km/h na obszarach miejskich i 60 km/h poza osadami.
Na stacjach benzynowych nie wolno pompować paliwa. Pracownik, często właściciel stacji benzynowej, pompuje za Ciebie benzynę.
Więcej informacji można znaleźć w sekcjachRarotongaiAitutakitego fioletowego przewodnika po Wyspach Cooka.

3.2. Podróże lotnicze na Wyspach Cooka

Jedyne międzynarodowe lotnisko na Wyspach Cooka zlokalizowane jest w Rarotonga (kod lotniska; RAR). Można tu dolecieć lotami z Nowej Zelandii, Australii i Los Angeles liniami Air New Zealand, JetStar lub Virgin Australia oraz z Polinezji Francuskiej liniami Air Rarotonga (obsługiwanym przez Air Tahiti).
Wszystkie loty między wyspami na Wyspach Cooka obsługiwane są przez Air Rarotonga. Air Rarotonga obsługuje niewielką flotę składającą się obecnie z 6 samolotów. Na najbardziej ruchliwej trasie pomiędzy Rarotonga a Aitutaki wykorzystywane są samoloty SAAB z układem siedzeń 2x2 (maks. 34 pasażerów).

Pozostałe wyspy obsługiwane są przez mniejsze samoloty, mogące pomieścić od 3 do 15 pasażerów.

W przypadku lotów międzywyspowych na Wyspach Cooka obowiązują ograniczenia dotyczące bagażu i nie jest konieczne przechodzenie przez kontrolę bezpieczeństwa, co oznacza, że w bagażu podręcznym można przewozić płyny o pojemności większej niż 100 ml. Kiedy podróżowaliśmy między Rarotonga i Aitutaki, nie obowiązywało ograniczenie bagażu podręcznego do 7 kg.

3.3 Klimat Wysp Cooka

Na Wyspach Cooka przez cały rok panuje przyjemna, ciepła i słoneczna pogoda. Od maja do listopada opady są nieco mniejsze niż od grudnia do kwietnia. Należy pamiętać, że przez cały dzień mogą wystąpić krótkie opady deszczu, a w bardziej wilgotnych miesiącach zazwyczaj rano lub po południu wystąpią krótkie opady tropikalne.
Najwyższa temperatura wynosi zazwyczaj od 77°F (25°C) od lipca do września i 84°F (29°C) od stycznia do marca.
Temperatura wody wynosi około 24°C od czerwca do października i 26–28°C od grudnia do maja.
Klimat, jakiego możesz się spodziewać podczas wizyty na Wyspach Cooka, pokazano poniżej:

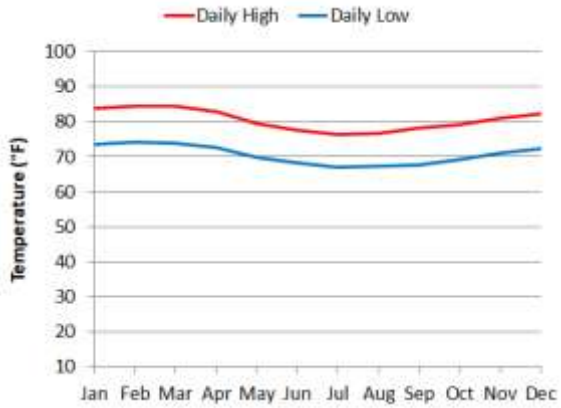

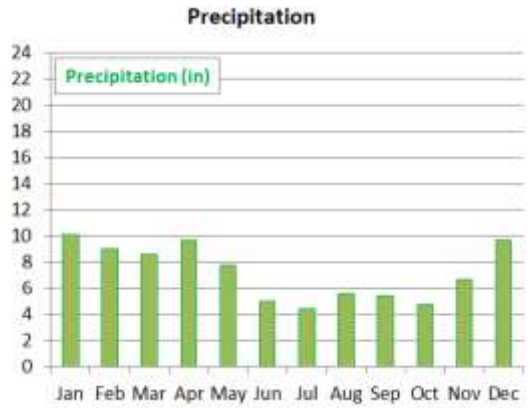

3.3.1 Najlepszy czas na wizytę na Wyspach Cooka

Wyspy Cooka charakteryzują się przyjemnie ciepłą i słoneczną pogodą przez cały rok, dlatego są miejscem turystycznym przez cały rok.

Wysoki sezon na Wyspach Cooka przypada na lipiec i sierpień oraz na tygodnie przed i po Bożym Narodzeniu, kiedy w Nowej Zelandii trwają wakacje szkolne.

Sezony na ramiona na Wyspach Cooka trwają od września do października i od marca do maja. Dni są wówczas przyjemnie ciepłe, a ryzyko zachmurzenia i deszczu jest porównywalnie niskie.

Sezon cyklonowy trwa od listopada do marca. Jest to sezon niski, a temperatury i wilgotność są najwyższe. Pomimo zwiększonego ryzyka opadów deszczu, dni słonecznych jest mnóstwo.

4. Rarotonga na Wyspach Cooka

Rarotonga jest najpopularniejszym kierunkiem turystycznym na Wyspach Cooka. Jej populacja jest znacznie wyższa niż wszystkich innych wysp razem wziętych, więc jeśli chcesz robić coś innego poza cieszeniem się plażami, snorkelingiem i pływaniem kajakiem, Rarotonga jest właściwym miejscem.
Pierwszą literę A w Rarotonga wymawia się jak w CAR.

4.1 Ogólne informacje o Rarotonga

Rarotonga jest najbardziej zaludnioną wyspą Wysp Cooka. Mieszka tu 13 000 osób z 17 000 mieszkańców Wyspy Cooka. Wyspa jest także siedzibą stolicy, Avarui, parlamentu, jedynym międzynarodowym lotniskiem i jest najpopularniejszym kierunkiem turystycznym w kraju.
Wyspa, którą dzisiaj widzicie, to wierzchołek wulkanu o wysokości 5000 m, który wznosi się z dna oceanu i powstał między 1,6 a 2,3 miliona lat temu.
Jest otoczony plażami i płytką rafą, która jest najszersza w Lagunie Muri i ma max. Głębokość 5 stóp (1,5 m).
Wnętrze wyspy pokryte jest gęstą roślinnością, ale w przeciwieństwie do wysp Polinezji Francuskiej, szczyty górskie uległy erozji, w związku z czym najwyższe wzniesienie w Rarotonga znajduje się zaledwie 2139 stóp (652 m) nad poziomem morza.

Prosimy zapoznać się także z naszymi informacjami ogólnymi wSekcja Wyspy Cooka.

4.2 Poruszanie się po Rarotonga

Odwiedzający albo wypożyczają samochód lub skuter (samochody i hulajnogi jeżdżą po lewej stronie drogi), korzystają z autobusu lub wynajmują taksówkę, aby dotrzeć do celu.

4.2.1 Autobus Rarotonga (strona internetowa)

Rarotonga ma jedną linię autobusową, która kursuje wokół wyspy zgodnie z ruchem wskazówek zegara (odjeżdża co godzinę z Avarua od 7:00 do 22:00) i jedną, która kursuje w kierunku przeciwnym do ruchu wskazówek zegara (odjeżdża co pół godziny z Avarua). Autobus obracający się w kierunku przeciwnym do ruchu wskazówek zegara

ma krótszy czas pracy. Istnieją przystanki autobusowe, ale pasażerowie mogą zostać zabrani i wypuszczeni z autobusu w dowolnym miejscu na trasie. W chwili pisania tego tekstu opłata za przejazd wynosi 5 NZD za osobę dorosłą za pojedynczy przejazd lub 8 NZD za bilet w obie strony, a w niedziele nie było (tymczasowo) połączeń.

4.2.2 Taksówka Rarotonga (strona internetowa)

Taksówki na Wyspach Cooka działają inaczej niż w większości pozostałych krajów. W Rarotonga prywatne firmy taksówkarskie połączyły się w Stowarzyszenie Taksówek Wysp Cooka (CITA), które obsługuje ekologiczne taksówki. Jedyne postoje taksówek znajdują się na lotnisku i w przystani wycieczkowej. Taksówki, które widzisz na ulicach, najprawdopodobniej są wynajmowane i próby ich zatrzymania będą bezowocne. Jeśli więc potrzebujesz taksówki, musisz wcześniej zadzwonić do jednej z firm CITA.

- AJ Taxi Services tel. +682 22592e-mailajtaxis682@gmail.com
- Are's Taxi Serviceslokalizacja Mataveraphone +682 20355 lub +682 73884e-mail:arestaxi@gmail.com
- **Atupa Taksówka Atupaphone +682 25517 lub +682 58252**
- **Taksówka Dorothy Muri, Ngatangiiaphone +682 21400 lub +682 52355**
- H-K Taksówka Muri Beach, Ngatangiiaphone +682 73549e-mailteuiraka@oyster.net.ck
- **Muri Height Taksówka Lokalizacja Muriphone +682 25405 lub +682 58175**
- CenaTaksówkiLokalizacja Arorangiphone +682 57303 – Linia bezpośrednia: 133emailcenataxis.cookislands@gmail.com
- **Tęczowa taksówka Takuvainephone +682 72318**
- **Seeplus Avatiuphone lokalizacji taksówki +682 55297**

Poniższe ceny taksówek były aktualne w chwili pisania tego tekstu:
Minimalna opłata za taksówkę wynosi 10 NZD w ciągu dnia (15 NZD w nocy) plus 3 NZD za przejechany kilometr. Z lotniska i przystani wycieczkowej obowiązują stałe opłaty. W przypadku Avarua należy spodziewać się opłaty w wysokości 15 NZD za osobę, a w przypadku plaży Muri w chwili pisania tego tekstu należy zapłacić 40 NZD za osobę.
Godzinna wycieczka po wyspie kosztuje 120 NZD.

4.2.3 Najlepsze wypożyczalnie samochodów w Rarotonga

5.1.1 Plaża Muri (mapa,recenzje) w lagunie Muri

Najpopularniejszą plażą na Rarotonga jest plaża Muri. Plaża Muri graniczy z laguną Muri, oddaloną o ok. 1,4 mili (2,2 km) długości i 0,6 mili (1 km) szerokości. Laguna Muri zaczyna się w Pasażu Avana na północy i kończy w Motu Taakoka na południu. Częścią laguny są trzy motus Motutapu, Oneroa i Koromiri.
Pomimo niewielkich rozmiarów jest to największe źródło dochodów turystów w Rarotonga.

Plaża Muri rozciąga się po środkowej i południowej części laguny. Jeśli nie zatrzymujesz się w żadnym z hoteli ani kurortów przy plaży, obok hotelu Muri Beach Club jest tylko jedno publiczne wejście.
Plaża przy hotelu jest piękna i zadbana. Jeśli wolisz więcej samotności, idź kilka metrów na północ od hotelu, a prawdopodobnie będziesz sam. Plaża tutaj nie jest utrzymana i węższa, ale zdecydowanie warta odwiedzenia. Drzewa zapewniają wystarczający cień.

Pływanie i snorkeling są ogólnie dobre. Głębokość wody wynosi maks. 1,50 m), ale należy pamiętać, że równolegle do plaży płynie prąd, pod który można płynąć, ale może to powodować zmęczenie.

Laguna Muri jest ofiarą swojej popularności. Wiele lat zaniedbań i prac budowlanych bez wystarczających inwestycji w infrastrukturę doprowadziło do silnego zanieczyszczenia laguny na skutek spływów rolniczych i nieszczelnych szamba. W 2015 roku samorząd ogłosił, że stan środowiska laguny jest katastrofą narodową. Wykonano sporo pracy, aby posprzątać bałagan, ale szkody są trwałe i poważne. Podczas snorkelingu zobaczysz kilka kolorowych ryb, ale zdecydowana większość koralowców jest wybielona, a woda w kilku miejscach jest nieco zamglona.

Do wody można wejść bez butów do wody, jednak radzimy założyć buty do wody, gdyż w wodzie jest sporo kamieni i strzykw morskich, a co gorsza istnieje możliwość nadepnięcia na stonefisha. Stonefish to jedna z najbardziej jadowitych ryb na świecie. Kiedy na nie nadepniesz, mogą wstrzyknąć ci toksyczny jad, który może spowodować rozdzierający ból, a nawet śmierć.



5.1.4 Plaża Aroa (mapa,recenzje) i rezerwat morski Aroa (recenzje)

Rezerwat morski Aroa (ocean przed kurortem Rarotongan Beach Resort) jest czasami reklamowany jako najlepsze miejsce do snorkelingu w Rarotonga. Odkryliśmy, że jest bardzo podobny doPlaża Titikaveka, z tą różnicą, że było więcej kolorowych ryb, podobnie jak wPlaża Muri.

Laguna nie jest zbyt głęboka – może mieć mniej niż 1,50 m głębokości, co może utrudniać pływanie i nurkowanie z rurką, ponieważ mogą uderzyć w rafę, uszkadzając ją i raniąc skórę. Dlatego należy zachować ostrożność podczas wchodzenia do wody w czasie odpływu.

Odległa rafa chroni Rezerwat Morski Aroa przed niebezpiecznymi prądami i większymi rybami, dlatego nie zobaczysz tu rekinów ani płaszczek.

Plaża Aroa, podobnie jak plaża Titikaveka, jest piękna, a drzewa zapewniają cień w razie potrzeby.

Ze względu na potencjalną obecność ryb kamiennych i niski poziom wody, wchodząc do wody zdecydowanie zalecamy założenie obuwia wodnego.

Ponieważ plaża jest zwrócona na zachód, późnym popołudniem możesz zobaczyć tłumy ludzi, aby zobaczyć zachód słońca.

5.2.2 Targ pereł Beachcomber (mapa,recenzje)

Jak sama nazwa wskazuje, w Beachcomberze można kupić perły, ale jest ich o wiele więcej. Możesz także kupić dzieła sztuki od lokalnych artystów, jak pokazano na zdjęciach poniżej, a także jest dodatkowy pokój z obrazami, które są na sprzedaż. Oprócz tego znajduje się tam również popularna kawiarnia.

5.2.3 Kościół chrześcijański na Wyspach Cooka w Avarua (mapa,recenzje,strona internetowa)

Kościół chrześcijański na Wyspach Cooka w Avarua jest popularny wśród mieszkańców i Nowozelandczyków, a uczestnictwo w niedzielnych nabożeństwach jest sporym przeżyciem.

Cmentarz jest miejscem spoczynku niektórych znanych wyspiarzy i urodzonego w Cleveland w stanie Ohio pisarza literatury podróżniczej Roberta Deana Frisbiego.

5.2.5 Szkoła Teologiczna Takamoa (mapa,strona internetowa)

Takamoa Theological College, założona w 1839 roku, jest drugą najstarszą uczelnią teologiczną na południowym Pacyfiku. Jego celem jest kształcenie głównie lokalnych kobiet i mężczyzn do posługi duszpasterskiej.

Ponad tysiąc pastorów, przywódców kościołów i ewangelistów ukończyło Kolegium Teologiczne Takamoa, a wielu wyjechało na inne wyspy.



5.3 Wioska Te Vara Nui, nocny pokaz nad wodą i kolacja w formie bufetu (mapa,recenzje, rezerwacja)
To ma być najlepszy i najbardziej ekstrawagancki pokaz kulturalny na Wyspach Cooka. Zarezerwowaliśmy ten program, ale niestety musieliśmy go odwołać w ostatniej chwili z powodu zmian w rozkładzie linii lotniczych, które skracają lub Rarotonga pozostaje krótki.
Zachęcamy do zapoznania się z filmami, zdjęciami i recenzjami zamieszczanymi w Internecie.

5.4 Nocny targ Muri (mapa,recenzje)
Na nocnym targu Muri działa około 20 sprzedawców, z których prawie wszyscy sprzedają żywność, desery i napoje. Jedzenie waha się od lokalnych potraw po hamburgery i pizzę.
Godziny otwarcia to wtorek, środa, czwartek i niedziela od 17:00 do 20:00. Radzimy przyjść między 17:00 a 18:00, ponieważ pierwszym sprzedawcom skończyło się jedzenie około 18:30. Stałem w kolejce po naleśniki baby (deserowe) i w pewnym momencie właściciel zaczął liczyć swoich klientów i pytać, ile zamówień planują kupić. Miałem szczęście, bo oszacował, że po moim zamówieniu zabraknie mu ciasta, więc odciął linkę zaraz za mną.
Kolejki mogą być długie, a ceny podobne do tych w restauracjach w okolicy Muri, ale różnorodność jedzenia jest doskonała i to dobry powód, aby choć raz tu przyjechać. Większość miejsc do siedzenia jest zadaszona, więc sporadyczny deszcz nie zepsuje posiłku.

5.5 Widok na wzgórze szpitalne (mapa,recenzje)
Szpital Rarotonga zbudowany jest na wzgórzu w pobliżu lotniska. Można do niego dotrzeć dość stromą i wąską drogą, z której roztaczają się ładne widoki, zwłaszcza podczas zjazdu. Niestety na tej wąskiej uliczce jest niewiele miejsc, w których można zaparkować samochód.
Droga kończy się przy szpitalu, gdzie można zaparkować samochód i spacerować po budynkach, skąd roztaczają się ładne, ale nie spektakularne widoki.
Niektórzy w Internecie twierdzą, że istnieje szlak do Panorama Szpitala, który zaczyna się gdzieś w pobliżu szpitala i zajmuje 10-40 minut pod górę. Nie znaleźliśmy ścieżki i

6. Zakwaterowanie w Rarotonga

W Rarotonga jest mnóstwo hoteli, kurortów i Airbnbs. Ponieważ droga wokół wyspy ma tylko 32 km długości, możesz w zasadzie zatrzymać się gdziekolwiek chcesz i pojechać wypożyczonym samochodem lub hulajnogą tam, dokąd chcesz się udać, albo pojechać autobusem.
Większości ludzi, w tym nam, łatwiej będzie zatrzymać się dokładnie lub w pobliżu miejsca, w którym chcesz spędzić większość czasu w Rarotonga.
Ponieważ Wyspy Cooka tak bardzo różnią się od Stanów Zjednoczonych, w których mieszkamy, zdecydowaliśmy się na Airbnb, aby chłonąć lokalne smaki.

6.1 Bungalowy Mamy Tary (mapa,recenzje,strona internetowa)

Po pierwsze: Mapy Google mają właściwą lokalizację. Na to nie wygląda, zwłaszcza, że stoi tam znak prowadzący do Mary's Villas. Zasadniczo zjeżdżasz z obwodnicy, podjeżdżasz i skręcasz w lewo w prawo, zanim droga ostro skręci w prawo. Przy pierwszym domu skręcamy w lewo na żwirowy parking Mama Tara's Bungalows. Bungalowy są dość duże i super czyste. Znajduje się tam duży, wspaniały pokój, który pełni funkcję salonu, jadalni i kuchni, która jest w pełni wyposażona, łazienka z prysznicem i dwie sypialnie z łóżkami typu king size. Klimatyzacja w sypialniach jest cicha i wydajna. W dużym pokoju znajduje się tylko wentylator sufitowy, ale klimatyzatory w sypialni są wystarczająco mocne, aby ochłodzić również duży pokój. Bungalowy nie oferują widoku na ocean, ale widok na ogród. W ciągu dnia w ogrodzie można zobaczyć swobodnie wałęsające się kurczaki, a może odwiedzić Cię bardzo przyjacielski pies, który należy do jednego z sąsiadów, ale lubi spędzać większość dnia na sprawdzaniu (i karmieniu) gości, którzy tu przebywają.
Twój gospodarz zapyta Cię, kiedy przyjedziesz, aby mógł Cię powitać i oprowadzić po okolicy.

Firmy to w kolejności alfabetycznej:

- Serwis taksówkowy Aitutaki Telefon +682 71 472 e-mail:aitutakitaxiservice@gmail.comstrona internetowa:https://info37745.wixsite.com/website
- Kutekute Wycieczki i transfery Telefon +682 74 193 e-mailmajikgatherings@gmail.comstrona internetowahttps://www.facebook.com/TakingyouplacesSince2018

7.2.2 Najlepsze wypożyczalnie samochodów w Aitutaki

Żadna z dużych światowych firm wynajmujących samochody nie jest obecna w Aitutaki, ale możesz wybierać spośród kilku lokalnych firm. W niektórych przypadkach samochody mogą nie być dostępne w krótkim terminie, dlatego najlepiej zarezerwować samochód z wyprzedzeniem e-mailem.
Poniżej znajdują się znane nam firmy w kolejności alfabetycznej. Wynajęliśmy mały samochód od Popoara i byliśmy z niego bardzo zadowoleni. Popoara mieści się w tym samym budynku co The Boat Shed, ale wejście do ich biura prowadzi przez najbardziej wysunięte na północ drzwi w pobliżu małego parkingu.

- Aquila Rentals Ltd. (mapa,recenzje,strona internetowa)telefon 682 31 668emailaquila@aitutaki.net.ck
- Wypożyczalnia Popoara (mapa,recenzje)telefon +682 31 379e-mail rent@popoara.co.ck
- Wynajem Ranginui's Retreat (mapa)telefon +682 31 657emailranginui@aitutakiretreat.netstrona internetowahttps://www.ranginuisretreat-aitutaki.com/about-aitutaki
- Wypożyczalnia Rino (mapa)telefon +682 31 197emailrezerwacje.rinosaitutaki@gmail.com

7.2.3 Wypożyczalnie skuterów w Aitutaki

Wszystkiewypożyczalnie samochodów wymienione powyżejwypożyczają także hulajnogi. Ponadto niektóre hotele wypożyczają swoim gościom hulajnogi, dlatego prosimy o sprawdzenie tego w swoim hotelu.
Aby wypożyczyć hulajnogę, musisz mieć ukończone 16 lat (niektóre firmy wymagają, abyś miał ukończone 18 lub 21 lat) i zabrać ze sobą prawo jazdy wydane w swoim kraju, które pozwala na prowadzenie hulajnogi. Inaczej niż w Rarotonga, nie będziesz musiał zdawać egzaminu na wiedzę ani na prawo jazdy, ale nadal będziesz musiał uzyskać lokalne prawo jazdy na komisariacie policji w Arutanga (mapa), co kosztuje 2,50 NZD.

Oto lista najlepszych znanych nam wypożyczalni hulajnóg w Aitutaki w kolejności alfabetycznej:

- Aquila Rentals Ltd. (mapa,recenzje,strona internetowa)telefon 682 31 668emailaquila@aitutaki.net.ck
- Wypożyczalnia Popoara (mapa,recenzje)telefon +682 31 379e-mail rent@popoara.co.ck

- Wynajem Ranginui's Retreat (mapa)telefon +682 31 657emailranginui@aitutakiretreat.netstrona internetowahttps://www.ranginuisretreat-aitutaki.com/about-aitutaki
- Wypożyczalnia Rino (mapa)telefon +682 31 197emailrezerwacje.rinosaitutaki@gmail.com

8.1.1 Plaża Ootu (mapa,recenzje)
Plaża Ootu jest często opisywana jako najlepsza plaża w Aitutaki. Jest to piaszczysta plaża z niesamowicie piękną turkusową wodą, która jest dobra do pływania w płytkiej wodzie, ale woda jest zazwyczaj mglista i w zasadzie nie ma tu mowy o snorkelingu. W czasie odpływu na zachodzie znajduje się piaszczysta ławica, do której można łatwo dotrzeć.
Należy pamiętać, że plaża skręca o 90 stopni i po obu stronach zakrętu jest dużo miejsca. O dziwo, prawie nigdy nikogo tam nie widzieliśmy, więc jeśli szukasz samotności blisko baru na plaży, Ootu Beach jest dla Ciebie.
Jest tu mnóstwo drzew, więc ta plaża jest idealna dla każdego, kto chce się opalić lub uniknąć oparzeń słonecznych.

Ponieważ podczas chodzenia po wodzie często nie widać gruntu, dobrym pomysłem jest noszenie butów do wody, aby uniknąć nadepnięcia na niebezpieczną kamienicę.

8.1.2 Plaża Centrum Badań Morskich (mapa,recenzje)
Plaża Marine Research Center jest często opisywana jako najlepsze miejsce do snorkelingu na głównym lądzie Aitutaki. W tym stwierdzeniu jest wiele prawdy. Woda jest przeważnie krystalicznie czysta, a rafa jest dość zdrowa i obfituje w mnóstwo kolorowych ryb.
Pięknie turkusowa woda nie jest zbyt głęboka i idealna do snorkelingu, ale nie do pływania.
Plaża jest nieutrzymywana, można na niej znaleźć mieszankę piasku, kamieni i kawałków koralowców.

Radzimy używać butów do wody, aby ułatwić przedostanie się do wody po skałach i kawałkach koralowców, ale przede wszystkim aby uniknąć nadepnięcia na niebezpieczne kamienne ryby, które mogą ukrywać się w wodzie.





8.1.4. Plaże po północno-zachodniej stronie Aitutaki

Duża część północno-zachodniej strony Aitutaki, od wschodu od Rezerwatu Morskiego na północy, prawie do molo w porcie Arutanga, to plaża z przeważnie dobrymi miejscami do pływania. Znajdziesz tu niezabudowane plaże lub zadbane plaże hotelowe lub nadmorskie. Niektóre z tych plaż są bardzo ładne.

Nie próbowaliśmy tutaj snorkelować, z wyjątkiemCentrum Badań Morskich, ale mówi się, że w tej części wyspy pływanie jest lepsze niż snorkeling.

8.2 Wycieczka po lagunie Aitutaki (mapa,recenzje,strona internetowa)
O ile nam wiadomo, istnieją cztery firmy oferujące wycieczki po lagunie. Vaka Cruise wydaje się być najpopularniejszą firmą turystyczną. Wybraliśmy Teking Tours i nie mogliśmy być szczęśliwsi.
Całodniowe wycieczki po lagunie prowadzą do 3 miejsc do snorkelingu oraz 3 lub 4 motusów i ławic piasku. Lunch serwowany jest zgodnie z motu i wydaje się, żeWyspa Jednej Stopyznajduje się w harmonogramie każdej firmy.
Firmy oferujące rejsy po lagunach w kolejności alfabetycznej to:

- Przygody Aitutaki (strona internetowa)
- Rejsy Biskupie (strona internetowa)
- Rejsy po Lagunie Teking (strona internetowa)
- Rejs Vaka (strona internetowa)

Teking odebrał nas z naszego hotelu o 8:45, a rejs rozpoczął się około 9:20 i zakończył około 16:00, kiedy zabrano nas z powrotem do hotelu.
Rejs przebiegał przez niesamowicie piękne turkusowe wody do różnych motusów i piaszczystych łach. Jedno z motu było popularnym miejscem do kitesurfingu.
Lunch serwowano w formie bufetu na motu, gdzie w Teking znajduje się miejsce do grillowania z zadaszonym miejscem do siedzenia. Jedzenie obejmowało ryby i kurczaka oraz wiele różnych tropikalnych warzyw i owoców.
Co ciekawe, zaproponowali, że wyślą nas na zatopioną mieliznę i zabiorą nas stamtąd doWyspa Jednej Stopy.
Nurkowanie odbywało się w trzech różnych miejscach z mnóstwem kolorowych ryb i zdrowych koralowców, które mienią się różnymi kolorami.

Ten rejs po lagunie był punktem kulminacyjnym naszej wycieczki do Aitutaki.



8.2.1 Kajakarstwo po lagunie Aitutaki

Oprócz opalania, pływania i nurkowania z rurką, lubimy pływać kajakiem po lagunie. Wiele hoteli wypożycza kajaki, nasz hotel udostępnia kajaki jedno- i dwumiejscowe za darmo.

Woda w lagunie jest zazwyczaj spokojna i zazwyczaj nie ma tam silnych prądów, więc spływy kajakowe są zazwyczaj dość bezpieczną aktywnością, jeśli nie wiosłujesz zbyt daleko. Wypłynęliśmy kajakiem na mieliznę i popłynęliśmy wzdłuż wybrzeża. Wypożyczalnie kajaków powinny poinformować Cię, gdzie można bezpiecznie pływać, a gdzie nie pozwalają dla własnego bezpieczeństwa.

8.3 Uczta na wyspie Takurua w ośrodku Tamanu Beach (mapa,recenzje,strona internetowa)
Święto na wyspie Takurua czy krótka noc na wyspie nie są tak spektakularne jak w Rarotonga i niestety nie było tam żonglerki ogniem, jak reklamowano, ale i tak było warto zobaczyć.
Noc na Wyspie rozpoczyna się naprawdę smacznym i obfitym bufetem o godzinie 19:00 i boską muzyką na żywo w wykonaniu lokalnego zespołu, który śpiewa na Maoryskiej Wyspie Cooka. Około 20:30 rozpocznie się 30-minutowy pokaz tańca.

Przy cenie 75 NZD za osobę ten spektakl jest nieco zawyżony, ale jeśli nie widziałeś go gdzie indziej lub w Rarotonga, nadal warto go zobaczyć.

_8.4 Centrum Arutangi

Głównym miastem Aitutaki jest Arutanga. Znajdziesz tu kilka sklepów i komisariat policji.

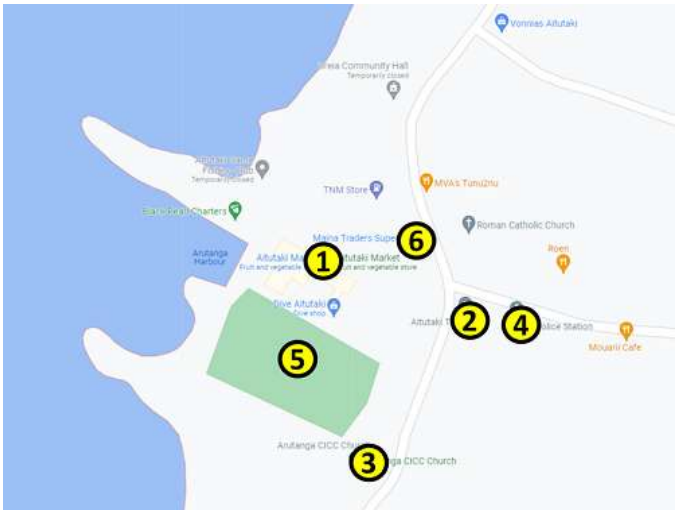

1 - Targ Aitutaki
2 - Sklep Vodafone z pocztą i bankomatem
3 - Kościół Arutanga CICC
4 - Park Arutanga
5 - Komisariat Policji
6 – Supermarket Maina Traders

8.4.1 Rynek Aitutaki (mapa)

Targ Aitutaki jest otwarty od poniedziałku do soboty w godzinach 7:00–12:00. To najlepsze miejsce na zakup świeżych warzyw i owoców na Aitutaki.
Przyjdź jak najwcześniej, bo po godzinie 10.00 półki będą w większości puste.

8.4.4 Park Arutanga (mapa)
ZaTarg AitutakiiArutanga CICCleży park Arutanga. Ten mały park w centrum miasta, w pobliżu molo, to miłe miejsce na relaks i zabawę z dziećmi, w którym nigdy nie wydaje się, że jest tłoczno.

8.4.5 Posterunek policji (mapa)
Jeśli chcesz uzyskać licencję na hulajnogę Wysp Cooka, musisz udać się na komisariat policji w Arutanga.

8.4.6 Supermarket Maina Traders (mapa,strona internetowa)
Maina Superstore oferuje ograniczony wybór trwałych artykułów spożywczych i mrożonek. Nie zawierają prawie żadnych świeżych owoców i warzyw. Tutaj znajdziesz sprzęt i sprzęt kuchenny.

8.5 Polecane sklepy w Aitutaki

8.5.1 Rynek Aitutaki (mapa)

Targ Aitutaki jest otwarty od poniedziałku do soboty w godzinach 7:00–12:00. To najlepsze miejsce na zakup świeżych warzyw i owoców na Aitutaki.
Przyjdź jak najwcześniej, bo po godzinie 10.00 półki będą w większości puste.

8.5.2 Supermarket i sprzęt Neibaa (mapa,recenzje)

Razem zTarg Aitutaki, Neibaa's Supermart and Hardware był naszym ulubionym sklepem spożywczym na Aitutaki. Miał zdecydowanie największy wybór trwałych i mrożonych produktów spożywczych na wyspie. Ale nie znajdziesz tu świeżych warzyw ani owoców.
Oprócz artykułów spożywczych Neibaa's Supermart oferuje duży wybór artykułów kuchennych, szkolnych i sprzętu.

8.5.4 Koru Cafe (mapa,recenzje,strona internetowa)
Położona na południe od lotniska, blisko plaży Ootu i hangaru dla łodzi, Koru Café to jedno z najpopularniejszych miejsc na śniadanie i lunch. Podają również kolację w sezonie.
Godziny otwarcia: codziennie od 8:00 do 14:00. W sezonie kolacja serwowana jest po godzinie 17:00.
Naprawdę podobało nam się ich śniadanie. Wyglądało pięknie i smakowało wyśmienicie.

8.6 Punkty Vista w Aitutaki

8.6.1 Punkt widokowy Piraki (mapa,recenzje)
Do punktu widokowego Piraki można łatwo dojechać samochodem. Jest to w zasadzie po prostu utrzymany trawiasty obszar w pobliżu wieży ciśnień i stołu piknikowego. Nie ma specjalnego podwyższonego punktu widokowego. Widoki są ładne, ale nie spektakularne. Najlepszy widok ma punkt widokowyGóra Maungapu.

9. Zakwaterowanie w Aitutaki

Wybór hoteli, kurortów i Airbnbs w Aitutaki jest ograniczony, a w sezonie podaż może być naprawdę niska.
Większość ludzi nocuje w hotelach i kurortach w zachodniej części wyspy. Istnieje również popularny ośrodek Aitutaki Lagoon Private Island Resort, który znajduje się na południe od lotniska, w północno-wschodniej części.
Ponieważ droga z plaży Ootu wokół całej wyspy ma tylko około 15 mil (24 km), możesz zatrzymać się w dowolnym miejscu na wyspie i pojechać tam, gdzie chcesz spędzić dzień.

9.1 Odwrót Ranginui (mapa,recenzje,strona internetowa)

Zdecydowaliśmy się na Ranginui's Retreat, ponieważ chcieliśmy być blisko najlepszych miejsc do snorkelingu i lotniska i planowaliśmy przygotować większość naszych posiłków.

Ranginui's Retreat znajduje się 1,5 mili (2,4 km) na południe od lotniska w pobliżuPlaża Ootu. Właściciel przywitał nas na lotnisku lei dla mnie i jednym dla mojej żony (dziękuję bardzo!), a pod koniec naszego 5-dniowego pobytu odwiózł nas na lotnisko za darmo.

Mieliśmy bungalow Deluxe przy plaży, który składał się z dużego pokoju obejmującego aneks kuchenny, jadalnię i salon, sypialnię oraz łazienkę z prysznicem na świeżym powietrzu. Na zadaszonym ganku stał grill, stół i dwa krzesła.
Widoki z bungalowu na lagunę i Aitutaki Lagoon Private Island Resort były spektakularne.

Ranginui's Retreat udostępnia bezpłatne leżaki na plaży, bezpłatne kajaki, a nawet basen.
Piaszczysta plaża jest otoczona palmami i znajduje się tuż przy kanale, w którym można pływać. W czasie odpływu widoczna staje się mielizna, po której można chodzić. Za piaszczystym brzegiem znajduje się kolejny kanał, a za nim znajduje się ośrodek Aitutaki Lagoon Private Island Resort z pięknym wybrzeżem. Szczerze mówiąc, uważam, że widoki z Ranginui's Retreat są dużo lepsze niż te z kurortu.

Plaża Ootu,Kawiarnia Koru,Wynajem Popoaryi Boat Shed znajdują się w odległości krótkiego spaceru od hotelu.

Krótko mówiąc: na pewno zatrzymalibyśmy się tu ponownie.

10. Uwagi końcowe

O RUDYM Z PLECAKA I fajki

Urodziłem się w Niemczech i wyemigrowałem do Stanów Zjednoczonych w 2003 roku. Moja żona i ja jesteśmy naprawdę wielonarodową parą: ja mam niemieckie pochodzenie, a ona chińskie dziedzictwo. Oboje mieszkamy w USA.

Niestety, praca w USA oznacza, że mamy znacznie mniej dni urlopu w porównaniu do innych krajów, takich jak m.in. Niemczech i dlatego nie możemy podróżować zbyt często.

Dzięki wielu próbom i błędom znaleźliśmy swój idealny styl podróżowania i wakacji. Tworzenie niezapomnianych chwil poprzez skupienie się na ważnych miejscach, planowanie czasu na spotkania z mieszkańcami i oczywiście na relaks to nasze priorytety.

Nauczyliśmy się także doceniać lokalną żywność i starać się jeść jak najwięcej lokalnych potraw. Dla zabawy staramy się jadać w jednej chińskiej restauracji w każdym kraju, który odwiedzamy. To absolutnie niesamowite, jak różne jest chińskie jedzenie na całej planecie.

TWÓRCZ NIEZAPOMNIANE CHWILE
Możesz zrobić 10 000 zdjęć podczas wakacji, spieszyć się od jednej atrakcji do drugiej, ale w sercu będziesz pamiętać to, jak tworzyłeś niezapomniane chwile.

Dla mnie było to np. Spider Rock w Canyon de Chelly (słyszeliście kiedyś o tym amerykańskim parku narodowym?). Kiedy go zobaczyłem po raz pierwszy, byłem pod wrażeniem tego majestatycznego naturalnego obelisku i pięknego kanionu, w którym się znajduje. Byłem tam jeszcze dwa razy i nadal czuję to samo.

Albo pomyśl o Isla Mujeres, małej wyspie niedaleko Cancun w Meksyku. Na powierzchni Playa Norte jest podobno najpiękniejszą plażą w Meksyku i zawsze jest zatłoczona, a zakotwiczone tam łodzie grają głośną muzykę.
Pod powierzchnią Isla Mujeres jest bardzo spokojna, można po niej spacerować i ma przyjaznych mieszkańców, dobre, autentyczne meksykańskie jedzenie i dobrą kuchnię międzynarodową, a często jest ona bardzo przystępna cenowo.

Isla Mujeres to nasz osobisty raj!

PAKUJ PLECAK, fajkę i ruszamy

Nasz styl podróżowania ewoluował na przestrzeni lat. Obecnie, gdy podróżujemy, pakujemy niewiele rzeczy i zazwyczaj potrzebujemy tylko małego plecaka na osobę – zobacz mój Podróżujące ŚwiatłoPrzewodnik.

Za pomocą tego przewodnika chcę zapewnić Ci wartość i pomóc Ci zaplanować własne relaksujące wakacje, których celem będzie tworzenie niezapomnianych chwil!

Jeśli masz jakieś pytania lub uwagi, skontaktuj się ze mną.