Cruisen door het Caribisch gebied

De beste dingen om te zien en te doen

© backpackandsnorkel.com

Inhoud

1. Inleiding
HYPERLINK \l "c2_1" 2.1 Disclaimer
2.2 Auteursrecht
3. Anguilla
4. Antigua
5. Aruba
6. Barbados
7. Cartagena (Colombia)
8. Kaaimaneilanden
9. Curaçao
10. Dominica
11. La Romana (Dominicaanse Republiek)
12. Grand Turk (Turks- en Caicoseilanden)
13. Guadeloupe
14. Half Moon Cay (Bahama's)
15. Martinique
16. Nassau (Bahama's)
17. Puerto Rico
18. Roatán (Honduras)
19. Sint Maarten/St. Martin
20. St. Croix (USVI)
21. St. Lucia
22. St. Thomas (USVI)
23. Tortola (BVI)
24. Slotopmerkingen

1. Inleiding
Het Caribisch gebied is een uitstekende vakantiebestemming op onze planeet. Toeristen worden aangetrokken door enkele van de beste witte zandstranden, water in elke denkbare blauwe en turquoise tint, uitstekende snorkel- en duikmogelijkheden, exotische gerechten en vriendelijke bevolking.

Deze gids 'Cruising the Caribbean' is in de eerste plaats geschreven voor cruisepassagiers en kortetermijnvakantiegangers die graag de hoogtepunten van de eilanden willen verkennen.

Ik zal je vertellen wat die attracties zijn, een Google Maps-link geven om je te helpen er te komen, mijn ervaringen en vaak links naar de attracties.

Om je te helpen erachter te komen wat het beste bij je past, heb ik veel foto's en links naar aanvullende recensies toegevoegd. Om u van echte beoordelingen te voorzien, geef ik u alleen gidsen van de eilanden die ik heb bezocht.

Dit is geen diepgaande eilandgids. Die kun je kopen bij de grote reisgidsenbedrijven.

Mijn doel is om u te helpen onvergetelijke momenten te beleven tijdens ontspannende Caribische cruises door u te helpen de perfecte reisroute voor u samen te stellen.

Bekijk ookRudy's Cruisegids voor beginners enAnderenom te ontdekken hoe u de perfecte cruise voor u kunt vinden en boeken.

2.1 Disclaimer

In deze handleiding doe ik mijn best om u de meest nauwkeurige informatie te geven. In de loop van de tijd kunnen prijzen, tijden en zelfs attracties echter veranderen. Daarom kunnen ik en backpackandsnorkel.com niet verantwoordelijk worden gehouden voor de ervaringen van gebruikers tijdens het reizen. Ik raad u ten zeerste aan om de attracties die u van plan bent te bezoeken ter bevestiging op te schrijven of te bellen wanneer u uw reisplannen maakt.

Blijf daarnaast alert, houd rekening met uw omgeving en houd uw spullen in de gaten. Zakkenrollers en andere criminelen kunnen zelfs de best geplande vakantie gemakkelijk verpesten.

2.2 Auteursrecht

Deze website en de inhoud ervan vallen onder het auteursrecht van 'Rudy at Backpack & Snorkel'. Alle rechten voorbehouden. Elke herverdeling of reproductie van een deel of de gehele inhoud, in welke vorm dan ook, is verboden. De inhoud van deze site (inclusief foto's) mag niet worden verkocht, herdrukt of gebruikt voor commerciële doeleinden zonder de schriftelijke toestemming van 'Rudy at Backpack & Snorkel'. U mag de inhoud niet verspreiden of commercieel exploiteren, behalve met onze uitdrukkelijke schriftelijke toestemming. Ook mag u deze niet verzenden of opslaan op een andere website of andere vorm van elektronisch ophaalsysteem.

3. Anguilla

3.1 Algemene informatie

Er wordt aangenomen dat Anguilla door Christoffel Columbus is genoemd vanwege zijn vorm, waarbij Anguilla Italiaans is en 'paling' betekent, of Latijn dat 'slang' betekent.
Anguilla stond gedurende een groot deel van zijn Europese nederzetting onder Britse heerschappij. In 1825 werd het eiland onder administratieve controle van Saint Kitts geplaatst. Toen Groot-Brittannië Saint Kitts en Nevis in 1967 volledige autonomie verleende, maakte Anguilla deel uit van het nieuwe Saint Christopher-Nevis-Anguilla. Veel Anguillanen vonden dit niet leuk en twee revoluties in 1967 en 1969 leidden tot een korte onafhankelijkheid van St. Kitts en de vorming van de onafhankelijke 'Republiek Anguilla', zodat Anguilla weer onder Brits gezag kon terugkeren. In 1980 scheidde Anguilla zich uiteindelijk af van Saint Kitts en Nevis en werd een aparte Britse kroonkolonie en is nu een Brits overzees gebiedsdeel.

Anguilla heeft geen cruisehaven. Om er te komen vanaf de cruisehaven in Sint Maarten (kaart) moet je een taxi nemen naar de haven van Marigot (kaart) aan de Franse kant van Sint Maarten. De veerboot landt bij Blowing Point in Anguilla (kaart) en er zijn taxi's die u brengen waar u maar wilt op Anguilla. Deze reis kan worden gedaan door cruisepassagiers, maar het vereist een strikt tijdsbewustzijn om ervoor te zorgen dat u de veerboot niet mist en op tijd terugkeert naar het cruiseschip.

Zorg ervoor dat u een geldig paspoort en voldoende contant geld bij u heeft, aangezien de vertrekbelasting alleen contant wordt betaald en er geen geldautomaten zijn in de haven van Anguilla.

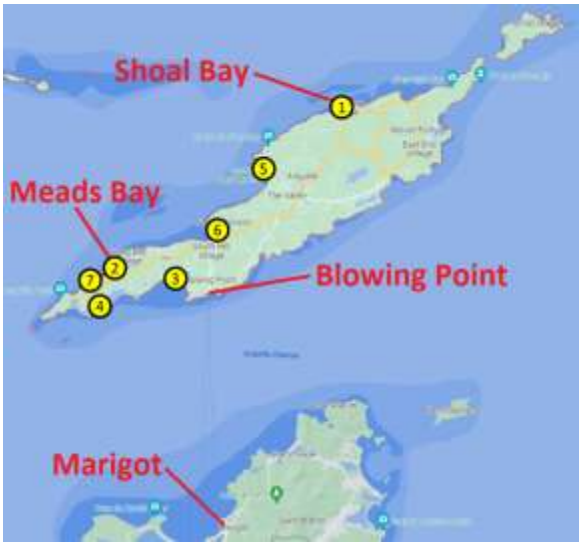

1. Shoal Bay (Oost) strand
2. Het strand van Meadsbaai
3. Rendezvous Bay-strand
4. Maunday's Bay-strand
5. Kleine baai
6. Zandstrand
7. Barnes Bay-strand

3.2 HOE KOMT U NAAR ANGUILLA?

Anguilla heeft geen cruisehaven. Om er te komen vanaf de cruisehaven in St. Maarten/Saint Martin moet u een taxi nemen naar de haven vanMarigot(MarigotVeerbootterminal) aan de Franse kant van St. Martin en daar de veerboot nemen. De veerboot landt bij Blowing Point in Anguilla en er staan taxi's klaar om u te brengen waar u maar wilt in Anguilla.

Zorg ervoor dat u voldoende contant geld bij u heeft als u Anguilla verlaat, aangezien de vertrekbelasting alleen contant wordt betaald en er geen geldautomaten in de haven van Anguilla zijn. Op het moment van schrijven bedroeg de vertrekbelasting US$ 5 per persoon.

Informatie over het tarief voor de veerboot en de paspoortvereisten vindt u hieronder – de veerboottocht duurt ongeveer. 20min:

Marigot naar Anguillavertrekbelasting voor 2 volwassenen: $ 8 alleen contant (op het moment van schrijven)

Anguilla naar Marigotvertrekbelasting voor 2 volwassenen: $ 28 alleen contant (op het moment van schrijven)

Vertrektijden van de veerboot (op het moment van schrijven)

Anguilla naar Marigot	Marigot naar Anguilla

7.30 uur	13.30 uur	8:15 uur	14:15 uur
8:15 uur	14:15 uur	9.00 uur	15.00 uur
9.00 uur	15.00 uur	9:45 uur	15.35 uur
9:45 uur	15.45 uur	10.30 uur	16.30 uur
10.30 uur	16.30 uur	11:15 uur	17:15 uur
11:15 uur	17:40 uur	12:00 uur	18.00 uur
12:00 uur	18.15 uur	12:45 uur	19.00 uur
12:45 uur		13.30 uur	

3.3. STRANDEN IN ANGUILLA

Omdat Anguilla een tamelijk afgelegen en duur eiland is, zullen zelfs populaire stranden waarschijnlijk nooit overvol zijn.

Anguilla staat bekend om zijn vele prachtige en rustige stranden. Hier is een lijst van de zeven beste stranden in Anguilla:

1. Shoal Bay (Oost) strand
2. Het strand van Meadsbaai
3. Rendezvous Bay-strand
4. Maunday's Bay-strand
5. Kleine baai
6. Zandstrand
7. Barnes Bay-strand



3.3.2 Meads Bay-strand in Anguilla (kaart,beoordelingen)
Meads Bay Beach en Shoal Bay Beach zijn de twee beste stranden in Anguilla. Net als de ladder is het water prachtig turkoois en het zand wit en zacht. Er zijn hier meer resorts en de enige fatsoenlijke snorkelplek is bij de rotsen in het westen richting Barnes Bay.
Meads Bay Beach is 1,3 km lang en ongeveer net zo breed als Shoal Bay Beach, zodat u gemakkelijk uw perfecte plekje op het strand kunt vinden.

3.3.3 Rendezvous Bay-strand in Anguilla (kaart,beoordelingen)
Rendezvous Bay Beach is een ander prachtig strand. Het is 1,9 km, maar niet volledig beloopbaar over de hele afstand. Net als bij Shoal Bay en Meads Bay is het turquoise water en het zachte witte zandstrand hier absoluut adembenemend. Er kan hier gesnorkeld en gezwommen worden, aangezien de baai mooi beschermd is.

Rendezvous Bay Beach staat ook bekend als de locatie van het Dune Preserve, een strandbar die de legendarische reggaester Bankie Banx heeft gebouwd van drijfhout en oude boten. De bar staat bekend om zijn uitstekende livemuziek. Als je daarheen gaat, probeer dan misschien hun kenmerkende drankjes Dune Shine en High Shine.

3.3.4 Maunday's Bay-strand in Anguilla (kaart,beoordelingen)
Maunday's Bay Beach ligt in een beschermende baai en is eigenlijk een kleinere versie van het nabijgelegen Rendezvous Bay Beach. Het ongelooflijk turquoise water is hier kalm en goed om in te zwemmen, en je kunt er ook snorkelen. Net als bij de andere topstranden in Anguilla is het zachte witte zand gewoon prachtig.

3.3.5 Little Bay-strand in Anguilla (kaart,beoordelingen)
Little Bay Beach is een klein ongerept strand dat wordt geflankeerd door steile kliffen en dat alleen per boot te bereiken is. De kans is groot dat u de enigen bent op dit strand.
Little Bay is een van de beste snorkelplekken op het eiland en het water is kristalhelder.

3.3.6 Zandstrand in Anguilla (kaart,beoordelingen)
Terwijl de meeste stranden in Anguilla een rustig gevoel hebben, is Sandy Ground Beach de feestplek op het eiland. Hier bevinden zich enkele van de beste strandbars en restaurants en er liggen veel jachten voor anker in de baai.
Je zult ook lokale vissers zien aankomen met hun vangst aan de kade.
Verder heeft Sandy Ground Beach het gebruikelijke witte zand en het stralende turquoise water dat je overal in Anguilla kunt zien.

4.2 DINGEN OM TE ZIEN EN TE DOEN IN ANTIGUA

Veel cruiseschippassagiers komen naar Antigua en gaan dan meteen naar een van de 365 stranden. Hoewel dit prima is, raden we je aan even de tijd te nemen om St. John's te verkennen voor of na een bezoek aan een van de prachtige stranden van Antigua.

Antigua staat bekend om zijn 365 stranden. Hier is een persoonlijke lijst van de vijf beste stranden in Antigua:

St. John's met cruisehaven

1. Halve Maan Baai
2. Ffryes-strand
3. Carlisle Bay-strand
4. Darkwood-strand
5. Dickensonbaai



Het allerbelangrijkste: geniet van het authentieke Caribische gevoel terwijl je door de straten loopt, weg van alle drukte en de verkopers in de buurt van de cruisehaven.

4.3.2 Ffryes-strand in Antigua (kaart,beoordelingen)
Ffryes Beach is een van de beste stranden van Antigua. Met zijn zachte witte zand en ongelooflijk turquoise water is het een goede bestemming voor gezinnen, en er zijn ook behoorlijk wat cruiseschepen, maar meestal niet zo veel als het strand van Dickenson Bay.
Er wordt gezegd dat er gesnorkeld wordt, maar het water was wazig toen we daar aankwamen.

4.3.4 Darkwood-strand in Antigua (kaart,beoordelingen)
Darkwood Beach is vergelijkbaar met het naburige Ffryes Beach in het noorden. Het is er meestal niet erg druk en de kans is groot dat je een goed plekje vindt voor jezelf en je gezin. Vanaf het strand zie je beboste heuvels, prachtig wit zand en de oceaan in zijn talloze turquoise tinten en slechts een paar huizen. Er is een restaurant op het strand en een opgeblazen waterglijbaan met een kinderspeelplaats in het water. Het water hoort kristalhelder te zijn en je kunt er goed snorkelen. Helaas was het niet het beste weer en was het water wazig, wat het snorkelen beïnvloedde. Ik heb kunnen snorkelen en een aantal kleurrijke vissen gezien bij de rotsen in het zuiden.

- Carib: Ora (schelp) en Oubao (eiland)

De officiële talen op Aruba zijn Nederlands (voor officiële zaken) en Papiaments (dominante taal). Papiaments is een creoolse taal die op de ABS-eilanden wordt gebruikt. Het bevat woorden uit het Portugees, verschillende Afrikaanse talen, Nederlands en Spaans. Vanwege het toenemende belang van het toerisme en een groeiend aantal expats uit de VS wordt Engels veel gesproken en worden Amerikaanse dollars algemeen geaccepteerd. De Arubaanse munteenheid is de Arubaanse florin, die gekoppeld is aan de Amerikaanse dollar tegen een wisselkoers van 1,79 florin = 1 US$.

In tegenstelling tot het grootste deel van het Caribisch gebied heeft Aruba een droog, dor klimaat en ligt het buiten de orkaaninslagzone. Daarom ziet Aruba het hele jaar door toeristen die op zoek zijn naar betrouwbaar warm en zonnig weer.

Hier vindt u de gemiddelde temperaturen en neerslag die u kunt verwachten tijdens uw reis naar Aruba:

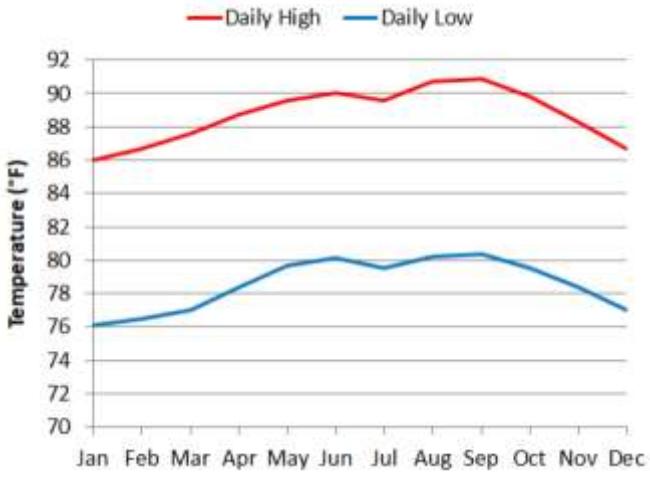

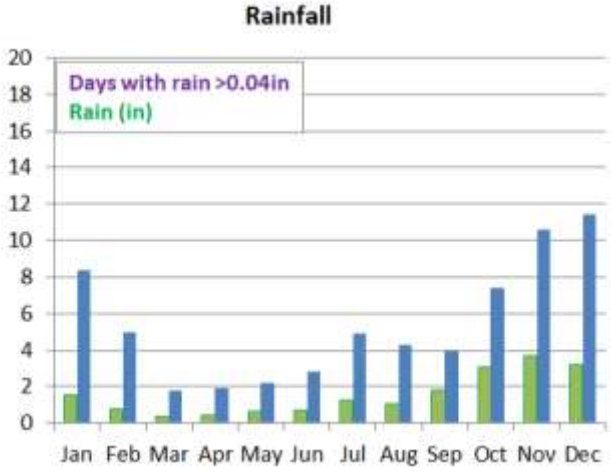

De eerste menselijke nederzettingen dateren uit 2000 voor Christus. In 1499 werd Aruba bezocht door Amerigo Vespucci en Alonso de Ojeda, die later de eerste gouverneur van Aruba werden. Onder de

5.3 De beste dingen om te zien en te doen op Aruba
Cruisemaatschappijen bieden hun passagiers doorgaans verschillende excursies aan. Ze bestaan doorgaans uit een of meer van de volgende activiteiten:

- Strand ontspanning
- De Palm Island-dagpas en flamingo-bezichtiging
- Snorkeltochten
- Rondleiding piratenschip
- Eilandtour
- Kukoo Kunuku Openluchtbus
- Jeepsafari langs de noordkust

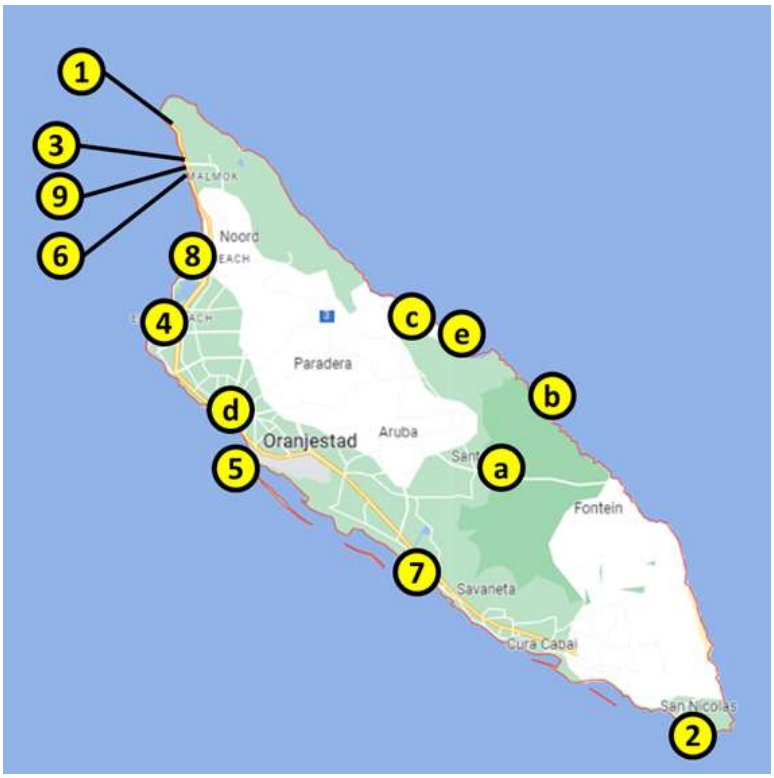

De zeven beste stranden van Aruba
4.Eagle-strand
8.Palmstrand
2.Babystrand
3.Boca Catalina-strand
7.Mangel Halto-strand
1.Arashi-strand
5.Flamingo-strand (privéstrand)

De vier beste stranden om te snorkelen op Aruba
1.Arashi-strand
3.Boca Catalina-strand
9.Tres Trapi-strand
6.Malmok-strand

De vijf leukste bezienswaardigheden op Aruba

A.Arikok Nationaal Park
B.Het natuurlijke zwembad van Aruba
C.Bushiribana- en Balashi-ruïnes
D.Historisch Museum Fort Zoutman
e.Natuurlijke bruggen

Oranjestad verkennen

5.3.1 ARASHI-STRAND IN ARUBA (kaart,beoordelingen)
Het strand van Arashi ligt verder weg van de cruisehaven dan de meeste andere stranden. populair Eagle Beach, en ontvangt daardoor minder bezoekers. Het heeft prachtig wit zand en turquoise water en een mooi uitzicht op de nabijgelegen vuurtoren van Californië. Zwemmen is hier goed, en waarschijnlijk het beste strandsnorkelen op Aruba vind je bij Arashi Beach. Het beste snorkelen doe je bij de rotsen in het zuiden. Over het algemeen is snorkelen op Aruba niet zo goed als op Curaçao vanwege de sterkere stroming.
Er zijn verschillende palapa's en hutten op het strand en een snackbar. Bij het strand is een grote parkeerplaats en vanaf hier kun je de vuurtoren zien.



5.3.2 BABYSTRAND IN ARUBA (kaart,beoordelingen)
Dit halvemaanvormige strand met wit zand en turquoise water, gelegen aan de zuidpunt van Aruba, is ideaal om te zwemmen in de ondiepe lagune met kalm water. Er is wat snorkelen in een aangewezen snorkelgebied.

5.3.3 BOCA CATALINA-STRAND IN ARUBA (kaart,beoordelingen)
Gelegen ten zuiden van Arashi Beach, is er weinig zand maar veel zwarte rotsen. Door het weinige zand en de nabijheid van de weg is het zonnebaden hier onder de maat. Snorkelen is hier goed en u zult hier rondvaartboten zien stoppen als een van de snorkelplekken die ze bezoeken.
Boca Catalina Beach is ook een goede plek om prachtige zonsondergangen te ervaren.

5.3.4 EAGLE BEACH IN ARUBA (kaart,beoordelingen)
Dit is Aruba's mooiste strand met goede zwemmogelijkheden en een van de drukste. Het wordt vaak uitgeroepen tot een van de beste stranden ter wereld. Het strand ligt op slechts een korte taxirit van de cruisehaven en beschikt over wit zand en fantastisch turquoise water waar u goed in kunt zwemmen. Als je wilt snorkelen, dan moet je ergens anders zoeken.

5.3.5 FLAMINGOSTRAND IN ARUBA (kaart,beoordelingen)
Flamingo Beach is een privéstrand alleen voor volwassenen op Renaissance Island. Het is eigendom van het Renaissance Wind Creek Aruba Resort en zijn bekendheid zijn de roze flamingo's die over dit witte zandstrand dwalen. Om het resort te bezoeken, moet u in het resort verblijven of een dagpas kopen. Houd er rekening mee dat dagpassen alleen worden verkocht op dagen met een lage bezetting van het resort. Op het moment van schrijven bedroegen de kosten $ 125 per volwassene (kinderen van 12 jaar en jonger zijn gratis) en dit was inclusief de rit met de watertaxi, inclusief lunch, één drankje en een watervlotter per volwassene.
Flamingo's komen niet oorspronkelijk uit Aruba (maar uitCuracao) en dit lijkt de enige plek op Aruba te zijn waar je ze kunt zien en ermee kunt communiceren.

5.3.7 MANGEL HALTO-STRAND IN ARUBA (kaart,beoordelingen)
Mangel Halto Beach is een afgelegen en rustig strand ten zuiden van Oranjestad. Met zijn kalme en ondiepe water, openbare strandhutten en goede snorkelmogelijkheden is Mangel Halto een juweeltje dat niet zoveel bezoekers trekt als de bekendere stranden zoals Eagle Beach. Hier kunt u een kajak huren en naar de mangroven peddelen en de vissen en vogels ervaren die hier leven.

5.3.9 TRES TRAPI IN ARUBA (kaart,beoordelingen)
Tres Trapi ligt vlakbij Catalina Beach en heeft niet echt een strand, maar wel goede snorkelmogelijkheden. Tres Trapi betekent 3 treden en heeft de naam te danken aan de trap die in de rotsen is uitgehouwen om je toegang tot het water te geven. Je zult niet veel vissen zien in Tres Trapi, omdat de beroemde zeesterren hier leven.

5.3.10 Nationaal park Arikok (park_map1,park_map2,beoordelingen)
Arikok National Park beslaat 7907 acres (3200 ha), wat ongeveer 18% van de totale landmassa van Aruba is. Het park beschermt belangrijke geologische kenmerken:

- de lavaformatie van Aruba
- een kwartsdiorietformatie
- een kalksteenformatie (opgeheven rifcarbonaten): zuur grondwater heeft een deel van de kalksteen weggesleten en grotten gecreëerd die een lengte hebben van enkele tot honderden meters. Sommige, zoals de grotten Fontein en Quadirikiri, zijn populaire toeristische attracties.

De twee hoogste heuvels in het park zijn:

- Jamanota Hilltop: Met 188 m is dit het hoogste punt van Aruba.
- Arikok Hilltop: Het op een na hoogste punt van Aruba op 176 m (577 ft). Vanaf hier heb je een prachtig uitzicht over een groot deel van het eiland.

Arikok National Park herbergt verschillende culturele erfgoedsites, waaronder Indiase rotstekeningen en overblijfselen van een oude boerderij (Cunucu Arikok).
Andere bezienswaardigheden zijn de Natural Pool, de ingestorte Natural Bridge en Boca Prins (een strand waar schildpadden nestelen) en de maandelijkse Movie in the Park, die gratis toegankelijk is.

Bezoekers kunnen wandelen in het park of rondleidingen volgen, wat vooral populair is bij passagiers van cruiseschepen.

5.3.11 Natuurlijk zwembad van Aruba (kaart,beoordelingen)
Het natuurlijke zwembad, gelegen in het Arikok Nationaal Park, wordt omsloten door vulkanisch gesteente. Het zwembad is 5 meter diep en het water binnenin is redelijk kalm. Golven uit de oceaan stromen tegen de vulkanische rotsen en spuiten in het natuurlijke zwembad, waardoor dit een geweldige ervaring is die je waarschijnlijk zult delen met heel veel andere toeristen.
Het bereiken van het natuurlijke zwembad is alleen mogelijk met een terreinwagen in een huurauto of met een rondleiding, of door ongeveer vijf kilometer te wandelen.

5.3.13 Historisch Museum Fort Zoutman (kaart,beoordelingen)
Fort Zoutman is een militair fort gelegen in het centrum van Oranjestad. Gebouwd in 1798 door Afrikaanse slaven, is het het oudste bouwwerk op het eiland. De iconische Willem III-toren werd in 1868 toegevoegd.
Sinds 1983 is Fort Zoutman geopend als Historisch Museum van Aruba en de tentoonstellingen bestrijken de vroege geschiedenis en ontwikkeling van Aruba tijdens het begin van de twintigste eeuw.
Elke dinsdag van 19.00 tot 20.30 uur vindt hier het Bon Bini Festival plaats, waar Antilliaanse dansers, drummuziek, cultureel eten en kunst worden getoond.

5.3.14 Natuurlijke bruggen (kaart,beoordelingen)
Aruba heeft verschillende natuurlijke bruggen. De grootste brug (30 meter lang, 7,5 meter boven de oceaan) was de Natural Bridge, maar deze stortte in 2005 in.
Vlakbij ligt een kleinere, maar nog steeds indrukwekkende brug genaamd Baby Bridge. Op deze brug zijn waarschuwingsborden geplaatst, omdat deze elk moment kan instorten.
Er is een parkeerplaats met een bar, toiletten en winkels.

Er zijn nog meerdere andere bruggen (Tripod Bridge bij Black Stone Beach en een kleine brug bij Wariruri Beach), maar die hebben wij niet bezocht.

5.3.15 ORANJESTAD VERKENNEN (kaart)
De cruisehaven ligt in het hart van Oranjestad. Er zijn voldoende restaurants en winkels in de kleurrijke historische koloniale gebouwen die je ziet als je de cruisehaven naar rechts (zuid) verlaat.
Populaire winkelcentra zijn Royal Plaza Mall, slechts een paar meter ten zuiden van de cruisehaven, en Renaissance Mall, dat twee blokken verder naar het zuiden ligt.
Een populaire fotoplek is het I Love Aruba-bord, dat direct buiten de cruisehaven te vinden is.
Aruba heeft prachtige koloniale architectuur. Prachtige gevels zijn te zien bij Royal Plaza Mall, het stadhuis en Fort Zoutman. Ze liggen allemaal op loopafstand van de cruisehaven.

Een ding dat je waarschijnlijk zult opvallen zijn de blauwe paardenstandbeelden. Er zijn er in totaal zeven, en je kunt ze op verschillende locaties in de stad vinden (website). Die geschilderde glasvezelpaarden hebben mooie namen: Ambrosio, Bonifacia, Celestina, Escapia, Rosalinda, Saturnina en Sinforosa en ze herdenken het belang van de haven van Orjanjestad voor de paardenhandel op Aruba die teruggaat tot de vroege tijden van de Spaanse kolonisatie en 400 jaar duurde. Er waren ooit kuddes van duizenden paarden op het eiland.
De blauwe kleur symboliseert de Caribische Zee die paarden van en naar Aruba bracht.

CRYSTAL
CASINO
LOUIS VUITTON

6. Barbados

6.1 Algemene informatie

Barbados is het meest oostelijkeCaribisch gebied-eiland. Spaanse zeevaarders claimden Barbados aan het einde van de 15e eeuw voor de Spaanse Kroon. In 1536 claimde Portugal het eiland en verliet het later. In 1625 werd Barbados opgeëist voor de Britse kroon en in 1627 arriveerden permanente Britse kolonisten.
Op 30 november 1966 werd Barbados een onafhankelijke staat en een Gemenebest, met ongeveer 290.000 inwoners.
De naam 'Barbados' komt waarschijnlijk van 'Os Barbados' (Portugees) of 'Los Barbados' (Spaans), wat 'de bebaarden' betekent. De term 'bebaarde mensen' kan verwijzen naar de lange, hangende wortels van de bebaarde vijgenboom (Ficus citrifolia) of de inheemse bebaarde Cariben die het eiland bewoonden. Klik op de kaart hieronder om naar Google Maps te gaan voor meer informatie over waar u heen kunt.

Barbados heeft een gematigd tropisch klimaat met een droog seizoen van december tot mei en een nat seizoen van juni tot december.
Het ligt buiten de belangrijkste orkaanaanvalszone. Gemiddeld wordt het elke 26 jaar getroffen door een grote orkaan.
De gemiddelde temperaturen en neerslag worden hier weergegeven:

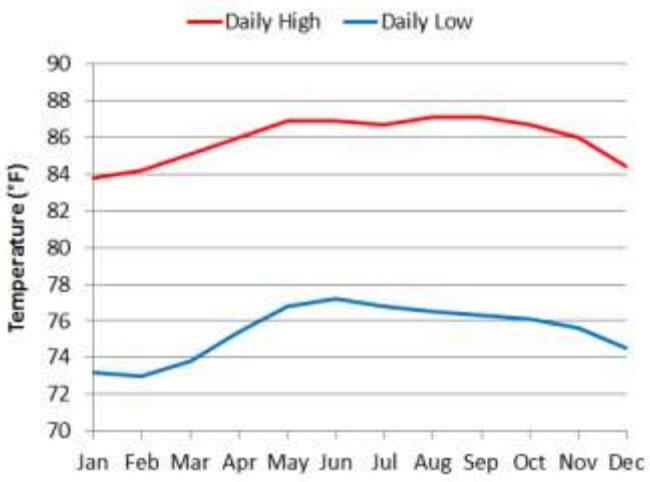

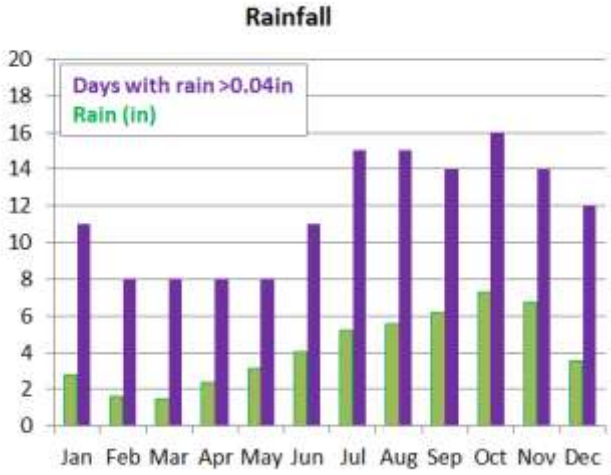

Tijdens onze eerste reis naar Barbados deden we een catamarantocht 'zwemmen met schildpadden' en daarna een zelfgeleide wandeltocht door Bridgetown. Op onze tweede reis wilden we eindelijk een van de witte zandstranden en het turquoise water van Barbados zien.

De parlementsgebouwen (kaart), daterend uit 1639, liggen vlak bij het standbeeld. Barbados heeft het derde oudste parlement van de Engelssprekende wereld, alleen Engeland en Bermuda waren dat eerder. Het oorspronkelijke gebouw werd gebouwd in 1640, maar werd in 1668 door een brand verwoest. Totdat het nieuwe gebouw in 1874 voltooid was, kwamen ambtenaren bijeen in privéwoningen en openbare tavernes.

Aan de overkant van het plein ligt de Chamberlain Bridge (kaart), die de plaats innam van een oudere Arawak-Indiase brug die de inham overspande. Er wordt gezegd dat Bridgetown de naam heeft gekregen van 'The Bridge".
Aan de andere kant van de brug zie je de Independence Arch die in 1987 werd gebouwd ter gelegenheid van het 21e jaar van onafhankelijkheid van Barbados.

6.5 Andere dingen om te doen

Er zijn meerdere activiteiten die cruisemaatschappijen en lokale externe leveranciers aanbieden tijdens betaalde excursies. Deze excursies omvatten vaak meerdere van de hieronder genoemde activiteiten:

- Ontmoeting met schildpadden
- Boottochten, b.v. per catamaran of zeilboot
- Harrison's grotrondleiding (kaart,beoordelingen,website)
- Eilandrondleidingen, b.v. met de bus of 4x4
- Erfgoedspoorweg St. Nicholas Abbey (kaart,beoordelingen,website)
- Rum-proeverij
- Relaxen op een strand of strandhoppen
- Winkelen
- Wateractiviteiten, b.v. snorkelen bij een scheepswrak, met schildpadden, ritje in een onderzeeër

Sommige cruisepassagiers gaan liever naar The Boatyard Club (kaart,beoordelingen,website), een privéstrand waar u toegang betaalt en toegang krijgt tot een strandstoel, gedeelde parasol, oceaantrampolines, oceaanglijbaan, duikplatform, touwzwaaien, boottocht met snorkeluitrusting en zwemvest naar een scheepswrak om te snorkelen en zwemmen met schildpadden, gratis wifi, zoetwaterdouches, toiletten en kleedruimte, basketbalnetten, strand volleybal en tassenwerpen. Er zijn ook een restaurant en een bar.

7.2 Zelfgeleide wandeltocht door het historische centrum van Cartagena

Hoewel ik me vereerd voel als je de zelfgeleide tour volgt die ik hieronder heb geschetst, wil ik je aanmoedigen om van het pad af te wijken en alle mogelijke zijstraten en andere gebouwen te verkennen die open zijn voor het publiek. Cartagena heeft naar mijn mening het mooiste historische centrum ter wereld en je zult veel architectonische juweeltjes zien als je buiten de gebaande paden treedt.

1-Torre del Reloj (kaart) en Plaza De Los Coches (kaart)
Torre del Reloj of Klokkentoren is de beroemdste bezienswaardigheid van Cartagena en waarschijnlijk de beste plek om uw verkenning van de historische binnenstad te beginnen. In het verleden was het de belangrijkste toegangspoort tot de ommuurde stad. De ophaalbrug over de gracht is al lang vervangen door een geplaveide loopbrug. Het plein aan de binnenkant van de stadsmuur heet Plaza de los Coches. Je zult daar talloze kleine winkels en straatverkopers vinden, maar helaas zullen die straatverkopers je non-stop benaderen om je hun souvenirs, sieraden en wat ze nog meer verkopen te verkopen. Gelukkig, als je met een lachend gezicht nee zegt en je afwendt, laten ze je met rust totdat iemand anders je 30 seconden later benadert.

Wij waren er tijdens Kerstmis en gingen buiten de poort om het kleine park (Parque Centenario -kaart) te verkennen, dat prachtig versierd was voor Kerstmis. Overdag was het leuk, maar 's avonds spectaculair. Daarna liepen we naar de 'Galeon Bucanero' (kaart,website), een replica van een Spaans galjoen uit de 17e eeuw. Het is een museum dat een verhaal vertelt over de geschiedenis van piraten in het Caribisch gebied en het heeft een souvenirwinkel en een restaurant.

2-Plaza De San Pedro Claver en Iglesia De San Pedro Claver (kaart)
Ga nu terug binnen de stadsmuren en ga zuidwaarts langs de stadsmuur langs Plaza de la Aduana (kaart) en arriveer op Plaza de San Pedro Claver (kaart) met Iglesia de San Pedro Claver (kaart).
Dit klooster werd begin 17e eeuw door jezuïeten gesticht onder de naam San Ignacio de Loyola, maar werd later omgedoopt ter ere van de in Spanje geboren monnik Pedro Claver die hier woonde en stierf. Pedro Claver was een indrukwekkend persoon die zijn tijd besteedde aan de zorg voor Afrikaanse slaven, wat hem de eerste persoon maakte die in 1888 in Amerika heilig werd verklaard. Pedro Claver stond ook bekend als 'Apostel van de Zwarten' en 'Slaaf van de Slaven'.

3-Plaza Bolivar (kaart)
Ga verder op de Calle San Juan de Dios en loop langs of bezoek het Maritiem Museum van Cartagena (kaart), passeer Plaza Santa Teresa (kaart) en arriveer bij Plaza Bolivar (voorheen Plaza de Inquisición) (kaart), een van de architectonisch meest indrukwekkende pleinen in Cartagena. In het midden staat een standbeeld van Simon Bolivar.

Rond het plein kun je het Museo del Oro (kaart), het Palacio de la Inquisición (kaart) en La Biblioteca Bartolome Calvo (kaart) bezoeken.

4-De kathedraal (kaart)

De volgende stop is de kathedraal. De bouw van de kathedraal begon in 1575. Hoewel deze nog in aanbouw was, werd deze gedeeltelijk verwoest toen Francis Drake de stad in 1586 aanviel. De voltooiing vond plaats in 1612.

5-Plaza Santo Domingo en Templo (Iglesia) De Santo Domingo (kaart)
Dit is de oudste kerk in Cartagena. Oorspronkelijk gebouwd in 1539 aan de Plaza de los Coches, werd het door brand verwoest en in 1552 op de huidige locatie herbouwd. Vanwege een gebrekkig ontwerp moesten steunberen aan het wijd open ontwerp worden toegevoegd nadat er scheuren in het dak verschenen.

7-Las Bovedas (kaart)
Las Bovedas waren kerkers die diep in de stadsmuur waren gebouwd om munitie en militaire voorzieningen te huisvesten. Later werden ze gebruikt als gevangenissen en tegenwoordig herbergen ze 23 souvenirwinkels die je dagelijkse souvenirs verkopen, maar ook veel prachtige kunst gemaakt door lokale ambachtslieden.

Stadsmuur
Neem nu de trap (aan de oostkant van het gebouw) naar de top van de stadsmuur en geniet van een mooie wandeling over de muur en geniet van het uitzicht.

Als je klaar bent met de stadsmuur, neem dan een taxi en vraag of ze je naar een van de belangrijkste hoogtepunten van Cartagena willen brengen: Castillo San Felipe de Barajas. Wij vonden dit fort zo indrukwekkend dat ik er zelfs een eigenhoofdstukvan heb gemaakt.

8- Castillo San Felipe de Barajas (kaart,beoordelingen)
Dit fort is het grootste en sterkste ooit gebouwd door de Spanjaarden buiten Spanje. Als zodanig werd het nooit veroverd, ook al waren er verschillende pogingen.
Het oorspronkelijke fort, waarvan de bouw in 1657 begon, was veel kleiner dan het bouwwerk dat je vandaag de dag ziet. Het is het gevolg van een uitgebreide uitbreiding die in 1762 begon. Het fort beslaat de gehele oorspronkelijke heuvel en bestaat uit meerdere vestingwerken die met elkaar verbonden zijn via een reeks ondergrondse tunnels. Het fort is zo ontworpen dat individuele gebieden volledig van elkaar gescheiden konden worden, zodat een vijand meerdere delen van het fort zou moeten veroveren om er volledige controle over te krijgen.
De tunnels waren ook zo ontworpen dat ze elk geluid van de vijand versterkten, zodat de verdedigers wisten of er iemand door de tunnels naderde. Sommige tunnels zijn open voor bezoekers.

8. Kaaimaneilanden

8.1 Algemene informatie

De Kaaimaneilanden zijn een autonoom Brits overzees gebied in het Caribisch gebied. Ze omvatten de eilanden Grand Cayman, Cayman Brac en Little Cayman.
De eilanden zijn een belangrijk financieel centrum en belastingparadijs voor internationale bedrijven en rijke individuen, en staan door de EU op de zwarte lijst. Historisch gezien zijn de Kaaimanseilanden altijd een belastingvrije locatie geweest, en de overheid heeft altijd vertrouwd op indirecte in plaats van op directe belastingen, zoals 22-25% invoerrechten op de meeste geïmporteerde goederen en kosten voor werkvergunningen. Er is nooit een inkomstenbelasting, een vermogenswinstbelasting of een vermogensbelasting geweest.
De bevolking bedraagt ca. 68.000 en, interessant genoeg, hebben de Kaaimaneilanden meer geregistreerde bedrijven dan mensen.
Buitenlandse burgers kunnen op de Kaaimaneilanden werken, maar het verkrijgen van de werkvergunning is een bureaucratisch proces, er geldt een tijdslimiet van negen jaar en buitenlanders betalen een flinke jaarlijkse vergoeding voor de werkvergunning. Deze vergoeding ligt vaak in een vergelijkbaar bereik als een inkomstenbelasting die andere landen hanteren. Officieel kennen de Kaaimaneilanden dus geen inkomstenbelasting, maar ze krijgen hun geld toch van buitenlandse werknemers.
De gouverneur wordt benoemd door de koningin van het Verenigd Koninkrijk en zou volledige wetgevende en uitvoerende macht kunnen uitoefenen via een algemene macht die de grondwet biedt.
De ontdekking van de eilanden wordt toegeschreven aan Christoffel Columbus op 10 mei 1503 tijdens zijn laatste reis naar Amerika, aangezien er geen archeologisch bewijs is gevonden voor een inheemse nederzetting. Columbus noemde het eiland 'Las Tortugas' vanwege de vele schildpadden die hij op de eilanden aantrof. Er werd op de schildpadden gejaagd tot ze bijna waren uitgestorven en mensen begonnen de eilanden de Kaaimannen te noemen, naar de kaaimannen die hier werden gevonden.
Engeland nam de macht over in 1670, maar slaagde er pas in 1734 in om succesvolle nederzettingen te vestigen in het zich ontwikkelende piratenoord op de eilanden.
In juni 1863 werden de Kaaimaneilanden een afhankelijkheid van de kroonkolonie van Jamaica en die status duurde tot 1962, toen de Kaaimaneilanden terugkeerden naar de directe Britse overheersing terwijl Jamaica onafhankelijk werd.
Toerisme is een belangrijke bron van inkomsten op de Kaaimaneilanden.
De nummer één toeristische attractie op Grand Cayman is Seven Mile Beach, dat vele malen werd uitgeroepen tot een van de beste stranden ter wereld. Een belangrijke bezienswaardigheid, vooral voor passagiers van cruiseschepen, is Hell. Wie droomt er immers niet van om een ansichtkaart uit de hel te sturen/ontvangen?
Een andere grote trekpleister is Stingray City, waar je kunt zwemmen en snorkelen met pijlstaartroggen. Snorkelen en duiken zijn andere belangrijke toeristische trekpleisters.
Georgetown heeft een cruisehaven en veel toeristen komen hier aan als onderdeel van een cruise.

Cruiseschepen bieden doorgaans excursies aan die bestaan uit een of meer van de volgende activiteiten:

- Ontspan bijSeven Mile-strand
- Wandel door de winkels, cafés en musea in George Town
- Zwem met pijlstaartroggen bijStingray-stad
- Ga naarHelen stuur een ansichtkaart
- Bezoek deKaaimanschildpaddencentrum
- Eilandtocht

- Smith's Barcadere (kaart,beoordelingen) Dit witte zand- en rotsachtige strand, ook bekend als Smith Cove, heeft turquoise water, goede zwem- en uitstekende snorkelmogelijkheden en het is overdag een van de meest gefotografeerde stranden in het Caribisch gebied en voor spectaculaire zonsondergangen.

- Starfish Point Beach (kaart,beoordelingen)Dit is een afgelegen strand zonder voorzieningen. Er zijn veel zeesterren in het kniediepe water. Helaas zijn de aantallen afgenomen, omdat mensen ze uit het water halen en doden. Neem je snorkelspullen mee.

- Point of Sand op Little Cayman (kaart,beoordelingen)Dit is een grotendeels verlaten roze zandstrand met onwerkelijke kleuren en goede snorkelmogelijkheden.

9.2 Zelfgeleide wandeltocht door Willemstad

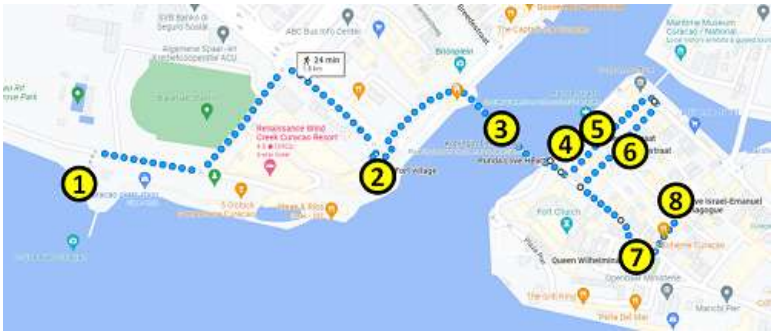

1. Cruisehaven
2. Riffort
3. Koningin Emmabrug
4. Pastelkleurige huizen aan de waterkant van Punda
5. Heerenstraat
6. Keukenstraat
7. Koningin Wilhelminapark
8. Mikvé Israel-Emanuel-synagoge

Dicht bij de cruisehaven (kaart) in de wijk Otrobanda in Willemstad ligt het Riffort (kaart), een 19e-eeuws fort dat werd gebouwd bij de ingang van de St. Annabaai om Curaçao te beschermen tegen piraten en andere vijanden. Het heeft 1,5 meter dikke koraalmuren en had vroeger 56 kanonnen. Tegenwoordig is Rif Fort een trendy toeristische attractie met restaurants, bars en live-entertainment.

Loop richting de drijvende Koningin Emmabrug (kaart) en geniet van het uitzicht op de pastelkleurige huizen aan de waterkant van Punda aan de overkant van de rivier. Toen we voor het eerst naar de drijvende Koningin Emmabrug (ook wel 'The Swinging Old Lady" genoemd) liepen waren we verrast omdat we deze niet zagen. De reden is dat het werd binnengehaald om schepen te laten passeren. Na een paar minuten wachten werd de brug weer op zijn plaats gezet en staken we eroverheen om in Punda te komen. Ook is dit een goede plek om de enorme Koningin Julianabrug al van ver te bewonderen.

Toen we voor het eerst naar de drijvende Koningin Emmabrug (ook wel 'The Swinging Old Lady" genoemd) liepen waren we verrast omdat we deze niet zagen. De reden is dat het werd binnengehaald om schepen te laten passeren. Na een paar minuten wachten werd de brug weer op zijn plaats gezet en staken we eroverheen om in Punda te komen.
Dit is ook een goede plek om de enorme Koningin Julianabrug (kaart) van ver te bewonderen.

Aan de Punda-kant geniet je van de pastelkleurige huizen langs de waterkant. Ga vervolgens de zijstraten in en ga de Heerenstraat (kaart) en de Keukenstraat (kaart) op en neer om meer geschilderde huizen, veel winkels en muurgeschilderde straatkunst te zien.

Een niet te missen punt is het Koningin Wilhelminapark (kaart) met de enorme letters CURACAO en DUSHI. DUSHI heeft veel betekenissen, die enigszins variëren afhankelijk van de manier waarop het woord wordt gebruikt. Als verzamelzin wordt het gebruikt om 'alle goede dingen" te beschrijven. Meer specifiek kan het 'beste' of 'lieverd' betekenen, of, om eten te beschrijven, het betekent 'heerlijk'.

Als je tijd hebt, bezoek dan de Mikvé Israel-Emanuel Synagoge (kaart), die dateert uit 1732 en de oudste continu gebruikte synagoge in Amerika is.

10. Dominica

10.1 Algemene informatie

Dominica is een bergachtig eiland van vulkanische oorsprong in het Caribisch gebied en heeft de bijnaam 'Natuureiland van het Caribisch gebied'. Hoewel het op dezelfde manier wordt gespeld als de Dominicaanse Republiek, is de uitspraak heel anders. Het is 'Domi-ni-ca' met de nadruk op 'ni' en niet 'dominni-ca'.

Het ligt tussen Guadeloupe en Martinique, de hoofdstad is Roseau, de bevolking ca. 71.000 en de maat ca. 290 vierkante mijl (750 km2). Het hoogste punt is Morne Diablotins, op 1447 m (4747 ft). Engels is de officiële taal.
Dominica heeft een tropisch regenwoudklimaat met relatief constante temperaturen gedurende het hele jaar en een duidelijk regenseizoen.

Het klimaat dat u kunt verwachten tijdens uw bezoek vindt u hier:

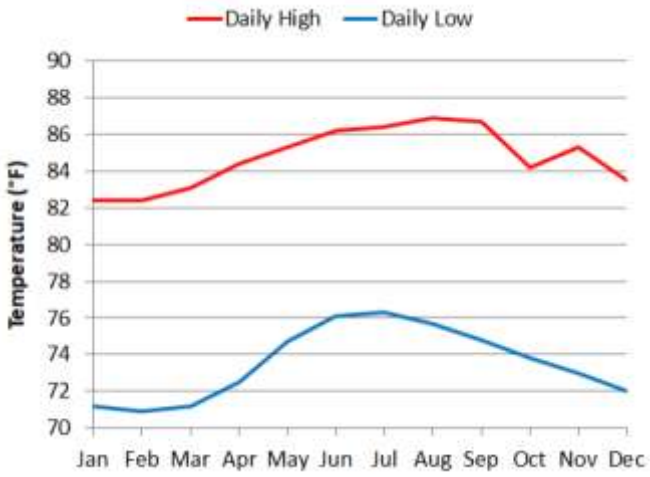

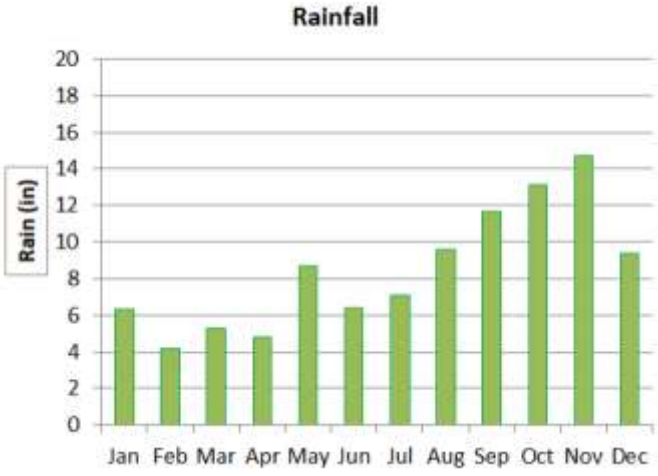

Dominica werd in de 5e eeuw bewoond door de Arawakken en later de Cariben die het eiland 'Wai'tu kubuli' (Lang is haar lichaam) noemden. Columbus is het eiland op zondag 3 november 1493 gepasseerd

en noemde het Dominica (Latijn voor zondag). De Spanjaarden vestigden zich hier, maar werden verdreven door inheemse vluchtelingen van andere Caribische eilanden. Frankrijk claimde de eilanden in 1632, maar vestigde zich hier niet. In 1660 kwamen Frankrijk en Engeland overeen om Dominica en St. Vincent aan de inheemse Cariben over te laten.

Vanwege de dominante regenwouden en het vooruitzicht er geld mee te verdienen, begonnen Engelsen en Fransen hout te oogsten en in 1690 vestigden de Fransen een permanente nederzetting en begonnen slaven naar het eiland te brengen. Slavenarbeid werd belangrijker toen koffieplantages werden aangelegd. Na de Zevenjarige Oorlog nam Engeland in 1763 bezit van Dominica en behield het door verschillende pogingen om Dominica terug te brengen naar de Franse overheersing. In 1833 maakte de Slavery Abolition Act een einde aan de slavernij in Dominica. Slechts twee jaar later, in 1835, werden drie mannen van Afrikaanse afkomst gekozen in de wetgevende vergadering van Dominica. In 1838 werd Dominica de eerste Britse West-Indische kolonie met een gekozen wetgevende macht die werd gecontroleerd door een etnisch Afrikaanse meerderheid.

Dominica werd tot 1958 bestuurd door Groot-Brittannië. Toen veel Caribische eilanden onafhankelijkheid zochten, werd Dominica van 1958 tot 1962 onderdeel van de kortstondige West-Indische Federatie. In 1962 werd de federatie ontbonden en in 1967 werd Dominica een geassocieerde staat van het Verenigd Koninkrijk. De onafhankelijkheid volgde in november 1978.

Dominica is een jong eiland dat nog steeds wordt gevormd door geothermische en vulkanische activiteit. Het kokende meer in het Morne Trois Pitons National Park in Dominica is de op een na grootste warmwaterbron ter wereld. Een groot deel van Dominica is bedekt met regenwouden, waar veel zeldzame planten en dieren en 195 vogelsoorten leven. De nationale vogel van het eiland is de Sisserou-papegaai, die alleen op Dominica voorkomt. De Sisserou-papegaai staat op de nationale vlag van Dominica.

Dominica is meerdere keren zwaar getroffen door orkanen en tropische stormen. De laatste twee keer waren de tropische storm Erika in augustus 2015 en orkaan Maria van categorie 5 op 18 september 2017. Maria beschadigde ongeveer. 90% van alle gebouwen op het eiland.
Dominica is een vulkanisch eiland met weinig stranden en daarom is het toerisme minder ontwikkeld dan op andere Caribische eilanden. Bananen waren het belangrijkste exportproduct van Dominica, maar zijn in de loop der jaren afgenomen. Als reactie hierop heeft de regering diversificatie bevorderd. Tegenwoordig zijn de belangrijkste industrieën van Dominica de landbouw (koffie, patchouli, aloë vera, bloemen, bananen, mango, guave en papaja), financiële diensten en toerisme.

Leuk weetje: de nationale vlaggen van Dominica en Nicaragua zijn de enige twee nationale vlaggen ter wereld die de kleur paars bevatten.

Cruisemaatschappijen bieden hun passagiers doorgaans verschillende excursies aan. Ze bestaan doorgaans uit een of meer van de volgende activiteiten:

- Eilandrondleidingen
- Strand ontspanning
- Snorkel- en duiktochten
- Watervalrondleidingen
- Wandelingen in het regenwoud
- Regenwoud luchttram
- Rondleiding door tropische tuinen
- Beste stranden

Dominica is een vrij jong rotsachtig eiland van vulkanische oorsprong. Het heeft weinig, voornamelijk zwarte zandstranden. Tot overmaat van ramp zijn sommige stranden moeilijk toegankelijk. Hieronder concentreer ik me alleen op stranden die je redelijk gemakkelijk kunt bereiken:

- Mero Beach (kaart,beoordelingen): het beste en drukste strand van Dominica. Het heeft grijs zand en ligt dicht bij restaurants en bars
- Champagne Beach (kaart,beoordelingen): rotsachtig strand met goed snorkel- en warm water en enkele gasbellen uit onderwaterwarmwaterbronnen
- Escape Beach bij Pointe Baptiste (kaart,beoordelingen): rustig strand met uitzicht op de beroemde Rode Rotsen en de eilanden Guadeloupe, en de Iles des Saintes en Marie Galante.
- Purple Turtle Beach (kaart): Een druk strand in het noorden van Dominica, dicht bij Portsmouth. Het is goed om te zwemmen, zonnebaden en allerlei wateractiviteiten te ondernemen, met concessiestands waar u uitrusting kunt huren.
- Douglas Bay Beach Park (kaart): Een van de beste witte zandstranden van Dominica en vaak verlaten. Het heeft goede snorkelmogelijkheden, maar zeer beperkte faciliteiten. Mogelijk moet je daarvoor naar Purple Turtle Beach lopen.
- Batibou Beach (kaart,beoordelingen): Dit is een prachtig, grotendeels verlaten strand dat een filmlocatie was voor 'Pirates of the Caribbean'. Het is alleen toegankelijk voor een auto met vierwielaandrijving of vierwielaandrijving en een hoge bodemvrijheid. Anders moet u langs de weg parkeren en ongeveer anderhalve kilometer lopen om het strand te bereiken. Ongeacht hoe je er komt, er geldt een toegangsprijs.
- Salisbury Beach (kaart): Op dit rotsachtige zwarte zandstrand kun je goed snorkelen.

10.2 Mero-strand (kaart,beoordelingen)
Dit is een van de beste en meest toegankelijke en daarom populairste stranden van Dominica. Het heeft grijs zand, dat in de volle zon extreem heet kan worden, en ligt dicht bij restaurants en bars
Hier zijn enkele foto's:

10.4 Botanische tuinen van Dominica met verpletterde bus (kaart,beoordelingen)
Om het eiland te verkennen, namen we deel aan een excursie van de cruisemaatschappij. Dominica Botanic Gardens is een 40 hectare groot park met orchideeën, flessenpalmen, de Carib Wood-boom en een niet-identificeerbare naamloze boom. Het werd aanzienlijk beschadigd door recente orkanen. Het park, dat gemakkelijk te berijden is, herbergt een schoolbus die in 1979 tijdens de orkaan David door een baobabboom werd verpletterd. Jack's Trail, die naar het uitkijkpunt Morne Bruce leidt, begint hier.

10.5 Morne Bruce (kaart,beoordelingen)
Het uitkijkpunt Morne Bruce kan worden bereikt met de auto of via Jack's Trail die begint in de Dominica Botanic Gardens. Vanaf hier heeft u een prachtig uitzicht op Roseau en de oceaan. Als u omhoog rijdt, ziet u veel huizen met kleurrijke bloemen en bomen.

10.6 Trafalgar-watervallen (kaart,beoordelingen)
Trafalgar Falls, gelegen aan de westkant van het Morne Trois Pitons National Park, is de meest bezochte bezienswaardigheid op het eiland. Trafalgar Falls bestaat eigenlijk uit de Father Falls (85 meter val) en de Mother Falls (40 meter val). Ze zijn te bereiken via een korte wandeling vanaf het bezoekerscentrum. De toegang bedraagt USD 5 per persoon.

10.7 Emerald-pool (kaart,beoordelingen)
Na Trafalgar Falls is Emerald Pool de tweede meest bezochte waterval in Dominica en een toeristische trekpleister op de Werelderfgoedlijst. Het is een 12 meter hoge waterval gelegen in het hart van Dominica in het Morne Trois Piton National Park. Normaal gesproken heeft het zwembad op de bodem van de watervallen een groene kleur, die zal veranderen in een prachtige smaragdgroene kleur als de zon erop schijnt. Vandaar de naam Emerald Pool. De watervallen zijn vanaf de parkeerplaats te bereiken via een wandeling van 10 minuten. Hoewel de wandeling niet moeilijk is, zijn er enkele stenen treden die glad kunnen zijn, dus wees voorzichtig. Neem ook je badkleding, een handdoek en waterschoenen mee als je wilt zwemmen in het zwembad aan de voet van de watervallen. Als je er zelf naartoe rijdt, wordt er een toegangsprijs van US$ 5 per persoon in rekening gebracht.

11. La Romana (Dominicaanse Republiek)

11.1 Algemene informatie

La Romana is de 7e grootste stad van de Dominicaanse Republiek en werd in 1897 gesticht voor de olie-industrie. Dit veranderde snel na de bouw van een suikermolen in 1917, toen suiker de belangrijkste industrie in de stad werd.

Een 'Romana' was een oude weegschaal om koopwaar voor de export te wegen en stond op de plek waar La Romana zich tegenwoordig bevindt.
In de jaren zestig werd de suikermolen gekocht door Gulf and Western Industries, Inc., die investeerden in de veehouderij. In 1975 bouwden ze Casa de Campo, dat een van de grootste exclusieve toeristenresorts van het land werd. In 1984 werd het resort gekocht door Central Romana Corporation.

La Romana is anders dan andere steden in de Dominicaanse Republiek. Zelfs tegenwoordig is het nog steeds een bedrijfsstad, waarbij de Central Romana Corporation de meerderheidseigenaar van de stad is. Er is vrijwel volledige werkgelegenheid voor de bevolking.

De stad zelf is geen aantrekkelijke toeristische plek, maar eerder een startpunt voor verschillende nabijgelegen lokale resortgebieden met prachtige stranden zoals Bayahibe, Dominicus en Casa de Campo, en ook een groeiend aantal golfresorts.

Wanneer u bezoekt, kunt u dit klimaat verwachten:

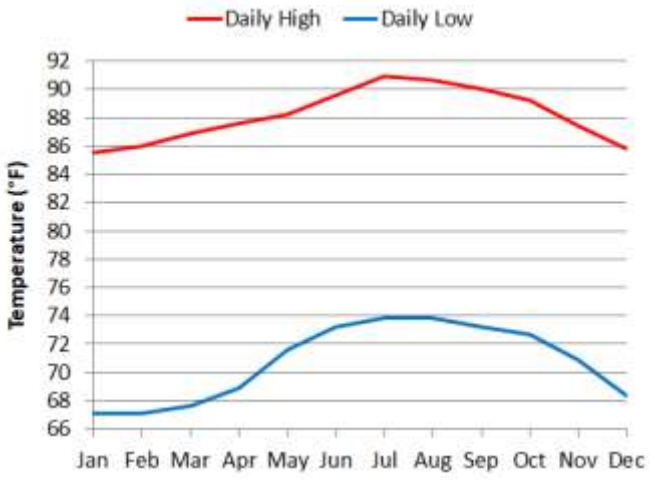

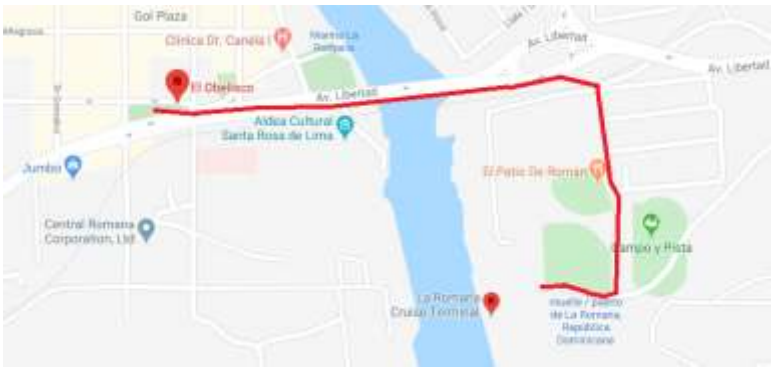

Zodra je de cruisehaven (kaart) verlaat, de taxi's en toeristengidsen passeert en langs de honkbalvelden loopt, weet je dat je in een woonwijk bent. We vonden het leuk dat veel van de huizen prachtige kleurrijke bloemen op hun erf hadden.

Nadat u het spoor bent overgestoken, gaat u linksaf en loopt u langs de lokale snelweg Avenida Libertad (kaart). Op de terugweg liet ik me meeslepen door te veel foto's te maken en stak de drukke weg over op een plek waar ik die niet had mogen oversteken. Een plaatselijke politieagent zag dat en vroeg mij verderop op een veiliger plek de weg over te steken. We hadden een kort gesprek en opeens vroeg hij of ik ooit suikerriet had gegeten. Nou, dat had ik, en dat heb ik hem ook verteld. Hij hield vol dat suikerriet voor de Dominicaanse Republiek het beste was, brak het zijne doormidden en bood het mij aan. Op onderstaande foto kun je hem en mij zien. Ik eet zijn suikerriet en ik kan je vertellen... het was lekker!

Een paar minuten later kwamen we bij een brug over Rio Romana (kaart) aan de rand van de stad waar je een geweldig uitzicht hebt op La Romana en de achterkant van ons cruiseschip.

Na de brug begint het stedelijk gebied en wordt het verkeer chaotischer. We gingen verder de stad in en liepen helemaal naar Parque Del Obelisco (kaart) waar een hoge obelisk met prachtige, maar helaas verweerde schilderijen staat.

We verkenden de omgeving daar en vonden nog meer prachtige bloemen, monumenten en een supermarkt.

We praatten met enkele van de vriendelijke lokale bewoners en genoten ervan om te zien hoe de lokale bevolking leeft, maar zoals ik al eerder zei, La Romana is een zakenstad en een startpunt naar prachtige toeristische locaties, het is niet iets waar toeristen enthousiast over zullen zijn. Toen er meer zwarte wolken aan de horizon verschenen, liepen we terug en bereikten de cruisehaven net op tijd toen de regen begon.

11.3 Beste stranden

- Bayahibe-strand (kaart,beoordelingen)Dit witte zandstrand met turquoise water is het dichtstbijzijnde strand vanaf de cruiseterminal. Het duurt een taxirit van 25 minuten ($ 15) om er te komen. Het is een Blauwe Vlag-strand, wat betekent dat het voldoet aan hoge normen op het gebied van kwaliteit, veiligheid, milieueducatie en -informatie. Er zijn restaurants en het dorp is leuk om doorheen te slenteren.

- Dominicus Beach (kaart,beoordelingen) Dit witte zandstrand met turquoise water ligt op 5 minuten met de taxi van Bayahibe. Je kunt hier goed snorkelen.

- Catalina Island (kaart,beoordelingen) Je moet deelnemen aan een tour om dit paradijs te bereiken. Het eiland is een van de beste stranden en heeft een aantal van de beste snorkelmogelijkheden in de omgeving. Het strand heeft wit zand en turquoise water.

- Saona-eiland (kaart)Dit is een rustig paradijs met kilometers aan met kokospalmen omzoomde gouden zandstranden en kristalhelder blauw water. Net als het eiland Catalina biedt Saona enkele van de beste stranden en snorkelmogelijkheden in de omgeving.

12. Grote Turk

12.1 Algemene informatie

Grand Turk is eenCaribisch eilandvan de Turks- en Caicoseilanden, een Brits overzees gebiedsdeel. Het is slechts 7 vierkante kilometer groot en heeft ongeveer 3.700 inwoners. Ook al is Grand Turk veel kleiner dan de Caicoseilanden en heeft het een lagere bevolkingsdichtheid, toch heeft het de hoofdstad van het gebied, Cockburn (uitgesproken als Co-burn). Cockburn is ook de oudste nog bestaande nederzetting op de Turks- en Caicoseilanden.

De taal is Engels en de Amerikaanse dollar is de munteenheid van het eiland.

Sommige onderzoekers geloven dat Grand Turk het eerste eiland in de Nieuwe Wereld was waar Christoffel Columbus tijdens zijn eerste reis in 1492 aan land kwam. Dit staat in contrast met de algemeen aanvaarde mening dat het eiland San Salvador of Samana Cay op de Bahama's de plaats zou kunnen zijn geweest.

Mercury-Atlas 6, genaamd Friendship 7, was de eerste Amerikaanse ruimtevlucht in een baan om de aarde. Het werd bestuurd door John Glenn en vond plaats op 20 februari 1962. Het landde voor de zuidoostelijke kust van Grand Turk en een replica ervan is te zien op de luchthaven van Grand Turk Island en meer tentoonstellingen zijn te zien in het Turks- en Caicos National Museum.

Taxitarieven vindt u ophier.

Door de jaren heen werden de Turks- en Caicoseilanden geregeerd door de Spanjaarden, Britten, piraten en Jamaica. De eilanden kregen in 1976 een eigen bestuur, maar bleven een Britse kolonie. In 2002 werden de eilanden opnieuw aangewezen als Brits overzees gebied en kregen de eilandbewoners het volledige Britse staatsburgerschap. Bij de verkiezingen van 2016 kozen de inwoners van Turks- en Caicoseilanden hun eerste vrouwelijke premier.

Grand Turk hanteert Eastern Standard Time (hetzelfde als New York City) en hanteert de zomertijd van 14 maart tot 1 november.
Het temperatuurverschil tussen dag en nacht op Grand Turk is net zo groot als tussen zomer en winter. Het klimaat dat u kunt verwachten tijdens uw bezoek aan Grand Turk ziet u hier:

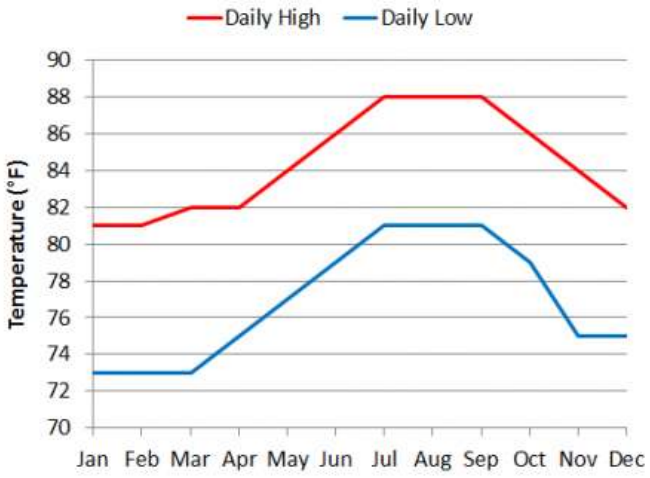

Governor's Beach en Sunray Beach (kaart,beoordelingen)
Als u met een cruiseschip aankomt, meert uw schip aan bij een pier op Governor's Beach. Het deel van Governor’s Beach bij de cruisehaven heet nu SunRay Beach. Dit prachtige strand is vol op dagen dat er een cruiseschip in de haven ligt en is op andere dagen bijna verlaten. Het beschikt over zacht wit zand, turquoise water, palmbomen en enkele gratis ligstoelen. Er is ook verrassend goed snorkelen. Zie mijnGrand Turk-snorkelsectievoor foto's en video's. Op dagen dat een cruiseschip in de haven ligt, kun je op slechts een paar honderd meter afstand van het gigantische cruiseschip zwemmen. Dat levert leuke fotomomenten op.

Wit zandstrand (kaart)
Als Governor's Beach te druk voor je wordt en je niet zo van zwemmen houdt, kun je gewoon een halve mijl naar het zuiden lopen naar Boaby Rock Point, het zuidelijkste punt van Grand Turk. Het strand hier heeft zandplekken tussen rotsachtige gebieden. Ga je verder naar het oosten, dan gaat het strand verder als White Sands Beach. Hoe verder je naar het oosten gaat, hoe meer zeewier je zult vinden. Dit is slecht voor het zwemmen, maar goed nieuws voor het snorkelen op rustige dagen. Op ongeveer 213 m en 274 m van Boaby Point in het oosten vindt u enkele van de beste snorkelmogelijkheden in Grand Turk, aangezien het rif in deze gebieden dicht bij de kust ligt.

Schandpaalstrand (kaart,beoordelingen)
Pillory Beach ligt net ten noorden van de stad Cockburn. Het is meestal verlaten, ook al wordt het direct na Governor's Beach beschouwd als het op een na beste strand van Grand Turk. Er was niemand op het strand toen we voorbijreden tijdens onze eilandtour. Mij werd verteld dat snorkelen en duiken geweldig is op ongeveer 350 meter uit de kust bij het rif.

Murray-strand/East Side-strand (kaart)
Dit is het langste strand van Grand Turk en grotendeels onontwikkeld. Je vindt er veel zeewier en helaas ook plastic afval uit de Atlantische Oceaan, waardoor er slecht gezwommen kan worden en het strand enigszins onaantrekkelijk wordt.

Gibbs Cay/Stingray City (kaart,beoordelingen,website)
Gibbs Cay is een klein eiland ongeveer 1,5 km ten zuidoosten van Grand Turk. Het is een prachtig eiland met witte zandstranden en turquoise water en goede snorkelmogelijkheden, maar de belangrijkste attractie zijn de grote aantallen pijlstaartroggen, die gewend zijn in de buurt van mensen te zijn. Je kunt dit eiland bezoeken tijdens een rondleiding waarbij je kans maakt op een ontmoeting met roggen.

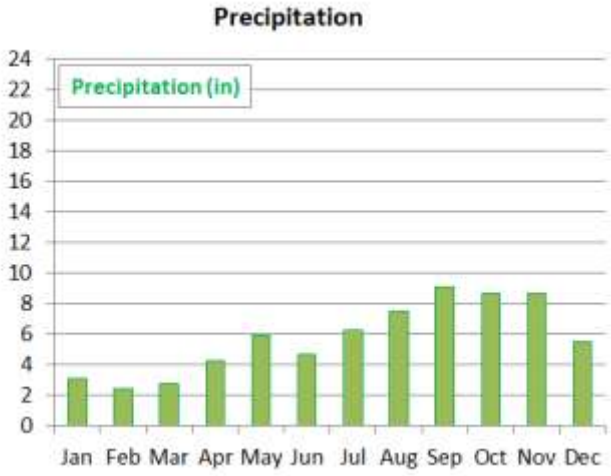
Precipitation
Precipitation (in)
24
22
20
18
16
14
12
10
8
6
4
2
0
Jan Feb Mar Apr May Jun Jul Aug Sep Oct Nov Dec

De twee beste stranden om te zonnebaden en snorkelen op Guadeloupe zijn: La Caravelle (kaart,beoordelingen) en Petite Terre (kaart,beoordelingen)

La Caravelle is waarschijnlijk het beroemdste strand van Guadeloupe, terwijl Petite Terre de beste snorkelmogelijkheden heeft. We kozen voor La Caravelle, omdat uitstapjes naar Petite Terre erg duur waren en we Pointe-a-Pitre niet hadden kunnen zien.

Zelfgeleide tour door Pointe-a-Pitre in Guadeloupe

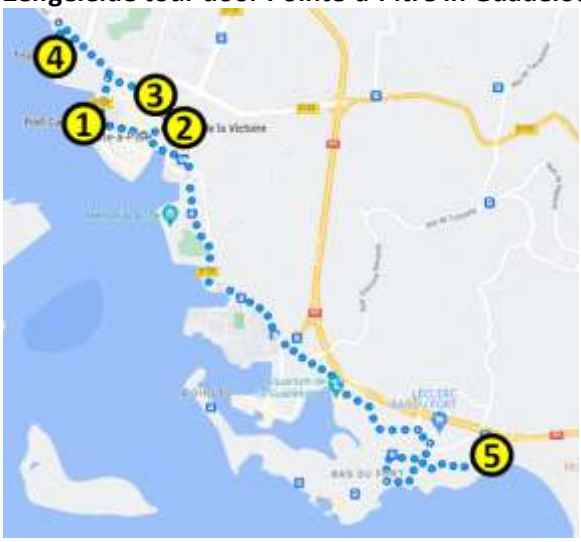

1. Cruisehaven
2. Place de la Victoire
3. Kathedraal van St. Pierre en St. Paul
4. Autoverhuur
5. Fort Fleur-d'Epee

Vanaf de cruiseterminal (kaart) is het een korte wandeling naar Place de la Victoire (kaart). Het plein zelf is een rustige plek met een flink aantal kraampjes die souvenirs in het zuiden verkopen en, ongeveer 60 meter verderop, een boerenmarkt waar je fruit en groenten kunt kopen.

Ten westen van het plein ligt de felgeel geschilderde kathedraal van St. Pierre en St. Paul (kaart,beoordelingen), die ook wel de IJzerkathedraal wordt genoemd vanwege het ijzerwerk aan de binnenkant. De binnenkant van de kathedraal is eenvoudig maar mooi ingericht.

om over op te scheppen. Iets naar het noordwesten staat een betonnen muur met enkele rotsblokken (kaart). Het snorkelen was daar aanzienlijk beter.

14. Half Moon Cay

14.1 Algemene informatie

Half Moon Cay (kaart,beoordelingen), ook bekend als Little San Salvador Island, ligt ongeveer 160 km ten zuidoosten van Nassau, ongeveer halverwege tussen Eleuthera en Cat Island.

Het is een privé Caribisch eiland in de archipel van de Bahama's en is sinds 1996 eigendom van Holland America Line. Voordien was Norwegian Cruise Line eigenaar van het eiland. Het moederbedrijf van Holland America, Carnival Corp., gebruikt het als aanloophaven voor hun cruiseschepen in het Caribisch gebied. Half Moon Cay kan alleen bezocht worden tijdens cruises en helaas arriveren cruiseschepen 's ochtends en vertrekken ze in de middag van dezelfde dag. Er zijn geen overnachtingen.

Ongeveer 2% van het 2.400 acre (9,7 km²) eiland is ontwikkeld. Half Moon Cay heeft geen diepwaterhaven, dus passagiers van cruiseschepen nemen een tender (kleine passagiersboot) om op het eiland te komen.

Het klimaat van Half Moon Cay

Half Moon Cay heeft een tropisch klimaat met een droog seizoen van november tot april en een nat seizoen van mei tot oktober.
Dit zijn de temperaturen en regenval die u kunt verwachten:

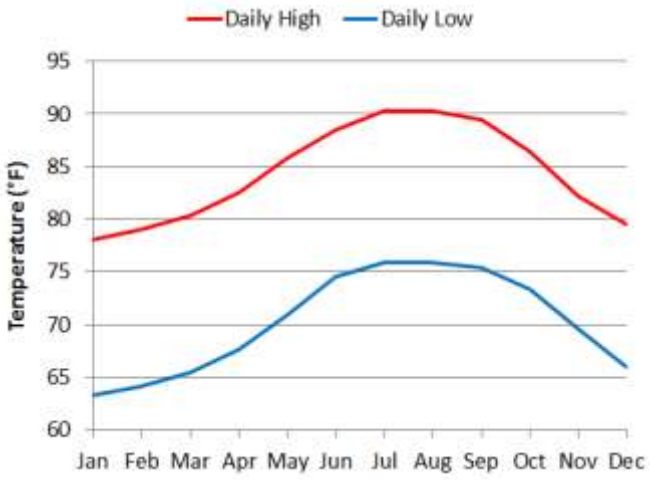

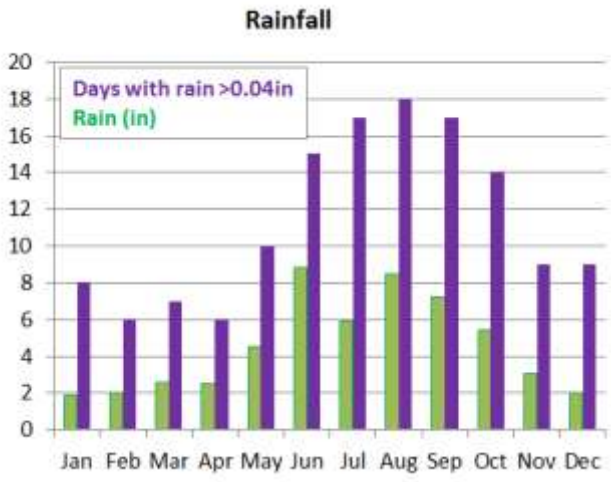
Rainfall
Days with rain >0.04in
Rain (in)
20
18
16
14
12
10
8
6
4
2
0
Jan
Feb
Mar
Apr
May
Jun
Jul
Aug
Sep
Oct
Nov
Dec



15. Martinique

15.1 Algemene informatie

Martinique is een Caribisch eiland dat bij Frankrijk hoort en de voertaal is Frans, maar bijna de gehele bevolking spreekt ook Antilliaans Creools, en de munteenheid is de euro. De lokale bevolking noemt het eiland 'Madinina'. De bevolking bedraagt ca. 375.000.
Christoffel Columbus bracht het eiland in 1493 in kaart en landde hier pas op 15 juni 1502. Destijds heette dit eiland 'Jouanacaëra-Matinino', waarbij Jouanacaëra 'het eiland van de leguanen' betekende. Columbus noemde het eiland Martinica, wat later Martinique werd.
Nadat ze door de Engelsen van St. Kitts waren verdreven, landden de Franse gouverneur van het eiland St. Kitts en 150 Franse kolonisten op 15 september 1635 op Martinique en claimden het eiland voor de Franse koning.
Het duurde niet lang voordat de inheemse Cariben in 1636 in opstand kwamen tegen de kolonisten, maar de Fransen verdreven hen met succes. Toen de Caraïben in 1658 tegen de Fransen in opstand kwamen, doodden de Fransen een aantal van hen en verdreven de overlevenden naar Dominica en St. Vincent.
Martinique is verschillende keren van eigenaar gewisseld tussen Frankrijk en Engeland.
Engeland ruilde Martinique na de Napoleontische oorlogen terug naar Frankrijk en het eiland is sindsdien onder Frans bezit gebleven.
Toen de Mont Pelée op 8 mei 1902 uitbarstte, verwoestte deze de hoofdstad St. Pierre volledig en doodde 30.000 mensen. De enige overlevende in de stad St. Pierre was Auguste Cyparis, die werd gered door de dikke muren van zijn gevangeniscel. Na de uitbarsting werd de hoofdstad verplaatst naar Fort-de-France, waar het nog steeds staat.

Klimaat in Martinique

Martinique heeft een tropisch regenwoudklimaat met het hele jaar door zeer warm tot heet en vochtig weer. Er valt het hele jaar door regen, maar juli tot en met november zijn de meest regenachtige maanden en orkanen vormen een bedreiging.
Het klimaat dat u kunt verwachten tijdens uw reis naar Martinique vindt u hier:

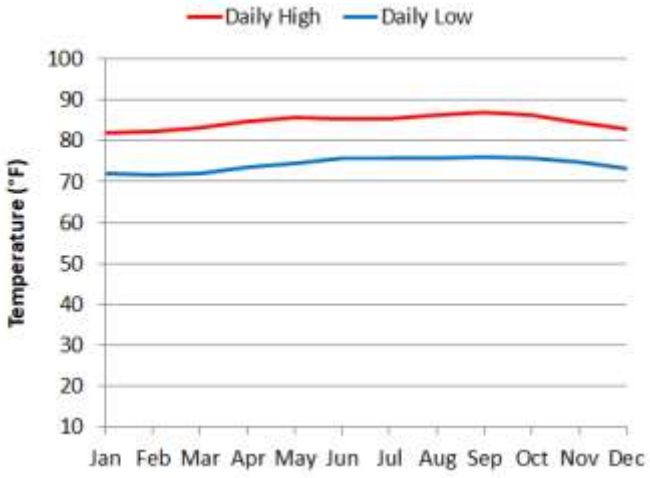

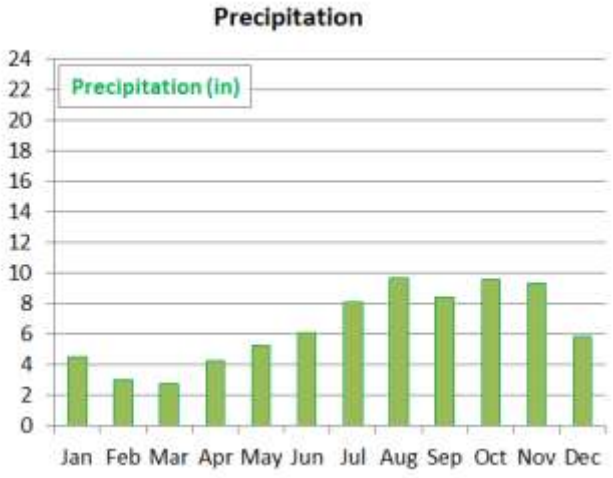
Precipitation
Precipitation (in)
24
22
20
18
16
14
12
10
8
6
4
2
0
Jan Feb Mar Apr May Jun Jul Aug Sep Oct Nov Dec

15.2 De beste dingen om te zien en te doen op Martinique
De stranden van Martinique zijn bleek in vergelijking met de stranden van de meeste andere Caribische eilanden. Ze zijn niet slecht, maar gewoon niet zo mooi als op andere eilanden. De drie beste stranden van Martinique zijn Anse Dufour, Anse-A-L'Ane en Anse Mitan. Anse Dufour is bijzonder moeilijk te bereiken. U moet óf een taxi huren en hopen dat ze u op tijd ophalen om terug te keren naar uw cruiseschip, óf een taxi nemen naar het vliegveld, een auto huren en naar Anse Dufour rijden. Fort-de-France is een interessante stad en voor cruisepassagiers is het vrijwel onmogelijk om een wandeltocht door Fort-de-France te combineren met Anse Dufour.

Anse-A-L'Ane en Anse Mitan zijn bijzonder gemakkelijk te bereiken, aangezien u in de buurt van de cruisehaven een veerboot kunt nemen. Beide stranden worden bediend door dezelfde veerboot. Houd er rekening mee dat het strand de eerste en de tweede halte is, aangezien dit soms verandert. Beide stranden lijken redelijk op elkaar, en geen enkele is duidelijk beter. Onze voorkeur gaat uit naar Anse-A-L'Ane, maar dat is een persoonlijke voorkeur.

15.3 Zelfgeleide wandeltocht door Fort-de-France

1. Cruisehaven
2. Plage de la Française
3. Fort Sint-Louis
4. La Savane-park
5. Bibliothèque Schoelcher
6. Kathedraal van St.Louis
7. Veerbootpier

Plage de la Française en Fort St-Louis (kaart) liggen op korte loopafstand van de cruisehaven (kaart). Oorspronkelijk gebouwd in 1637 als een houten fort, werd het in 1640 vergroot en werd het Fort St-Louis. Tegenwoordig is het een Franse marinepost die van maandag tot en met zaterdag van 9.00 tot 15.00 uur kan worden bezocht. Het fort was gesloten toen wij er waren, dus we konden alleen maar genieten van de majestueuze buitenkant.

La Savane-park

Op een paar meter afstand van het fort ligt het park La Savane (kaart). Ten westen van het park zijn souvenir- en voedselwinkels die zich op toeristen richten. Er staan een paar beelden, zoals dat van keizerin Josephine, de eerste vrouw van Napoleon Bonaparte, en dat van Pierre Belain d'Esnambuc, die in 1635 de eerste Franse nederzetting van Martinique stichtte.

Bibliotheek Schoelcher
Ten noordwesten van het park ligt Bibliotheque Schoelcher (kaart). Dit gebouw in Byzantijns-Egyptisch-Romaanse stijl werd in 1889 ontworpen voor de Parijse Expositie door Henri Pick, de architect van de Eiffeltoren. In 1890 werd het uit elkaar gehaald en naar Martinique verscheept om de uitgebreide boekencollectie van Victor Schoelcher te huisvesten. Schoelcher werd in 1848 benoemd tot ondersecretaris van de marine en in 1848 en 1849 verkozen tot lid van de wetgevende vergadering voor Martinique. Hij is vooral bekend vanwege zijn toewijding aan de afschaffing van de slavernij over de hele wereld. Bibliotheque Schoelcher functioneert nog steeds als openbare bibliotheek.

Kathedraal van St.Louis
Een paar blokken naar het zuidwesten ligt de St. Louis Cathedral (kaart) met zijn witte en blauwe gevel. Deze barokke kerk is eveneens ontworpen door Henri Pick. Verschillende voormalige gouverneurs van Martinique liggen hier begraven.

Hier zijn nog enkele foto's:

15.4 Veerboot naar Anse-a-L'Ane (kaart)
Slechts een paar honderd meter ten oosten van de cruiseterminal (kaart) bevindt zich de veerbootterminal (kaart). We namen een veerboot die eerst stopte bij Anse Mitan (kaart) en vervolgens verder ging naar Anse-a-L'Ane (kaart). De veerboot is een snelle, betrouwbare en betaalbare manier om Trois-Ilets te bereiken. De bus stopt bij een aanlegsteiger direct aan het strand (kaart). De dienstregeling van de veerboot ishier.

Het zandstrand zelf wordt rechts en links begrensd door beboste heuvels, er staan een paar gebouwen en een mooi uitzicht op Fort-de-France aan de overkant van de baai. Zwemmen en snorkelen zijn goed.

16.2 De beste dingen om te zien en te doen

Nassau biedt een groot aantal activiteiten aan; sommige zijn gratis, andere zijn betaalde excursies. Mijn Making Memorable Moments-favorieten zijn:

- Junkanoo-strandligt op slechts een korte wandeling of taxirit van de cruisepier en zeker een luie zonnedag waard.
- Snorkelen: Nassau heeft fantastische snorkelmogelijkheden en je kunt kiezen uit vele snorkeltours die je naar verschillende riffen brengen.
- Blauwe Lagunedolfijn ontmoeting en strand
- **Wandeltocht door Nassau: Als je meer wilt zien en leren over het historische Nassau, bekijk dan mijn zelfgeleide wandeling.**

- Atlantisis fantastisch en er is veel te zien en te doen. U kunt gokken, het waterpark bezoeken, deelnemen aan een ontmoeting met dolfijnen, of gewoon door het hotel lopen en de beelden en het aquarium verkennen.
- Winkelen: Nassau heeft bijna onbeperkt winkelen, dat begint in de cruisehaven, doorgaat net buiten de poorten en super kleurrijk, druk en onweerstaanbaar wordt in de Straw Market en Bay Street.

Er zijn uiteraard nog veel meer activiteiten. De onderstaande lijst bevat activiteiten die zijn afgestemd op cruisepassagiers. Houd er rekening mee dat cruisemaatschappijen en externe reisorganisaties doorgaans verschillende activiteiten bundelen voor hun excursies/tours:

Ontmoetingen met dieren

- Atlantis dolfijnenervaring
- Atlantis Aquaventure
- Privé-eiland dolfijnen, roggen en zeeleeuwen ontmoeten elkaar en zwemmen
- Zwemmen met varkens
- Ontmoeting met zeeleeuwen en strand op Blue Lagoon Island

Boottochten

- Luxe zeilen
- Catamaranzeil
- Diepzeevissen
- SUB onderwateravontuur
- Eilandhop

Eilandrondleidingen

- Nassau-eilandtour
- Land en strand
- Ardastra-tuinen en stadstour
- Nassau-wandeltocht
- Avontuurlijke jeep
- Parasail-avontuur
- Stranddag en strandhoppen

Snorkelen, duiken en andere wateractiviteiten waarbij u nat kunt worden

- Zwem en snorkel met zeeschildpadden
- 4 eiland-snorkelavontuur met strand
- Duiken
- Snuba onderwateravontuur

23 = Cable Beach TOP 5 GRATIS STRAND
24 = Goodman's Bay-strand
25 = Saunder's Beach TOP 5 GRATIS STRAND

Junkanoo-strand (kaart)
Junkanoo Beach is vanaf de cruisehaven gemakkelijk te voet bereikbaar in slechts 10 minuten (kaart) of met de taxi.
Door de nabijheid van de cruisehaven deelt u dit strand met veel andere cruisepassagiers. De ochtenden zijn vaak prima, maar de middagen kunnen erg druk worden, vooral als er twee of meer cruiseschepen in de haven liggen.
Het strand heeft wit zand en turquoise water. Het is goed om te zwemmen, maar niet om te snorkelen. Er zijn meerdere voedselverkopers en enkele restaurants in de buurt.

16.4 Ontmoeting met blauwe lagune en dolfijnen (kaart)

Het is moeilijk te geloven, maar in 1875 kocht Charles King-Harman, de toekomstige gouverneur van Cyprus, dit eiland, dat vroeger bekend stond als Salt Cay, van de Britse Kroon voor slechts £35. Sindsdien heeft het meerdere eigenaren gehad.
Salt Cay is een ontspannen, prachtig eiland dat een wereld verwijderd lijkt van de drukte van Nassau, dat slechts 5 km verderop ligt.

16.5 Snorkelen

Nassau heeft een aantal van de beste snorkelmogelijkheden die ik ooit heb gezien. Er zijn veel snorkeltochten waar je aan mee kunt doen. Na het lezen van recensies over hoe druk het is bij het snorkelen op de grote tours en hoe weinig tijd je in het water doorbrengt, hebben we voor twee verschillende cruises gekozen voor een kleine externe touroperator (Blue Hole-watersport) en we konden niet gelukkiger zijn. Onze tour was alleen wij, 6 andere klanten en de bemanning. We stopten bij 2 verschillende riffen en omdat onze groep zo klein was, waren we in een mum van tijd in en uit het water, waardoor onze snorkeltijd aanzienlijk werd verlengd in vergelijking met grote boten met 50 of meer passagiers. Op weg naar de snorkelplekken reed onze rondvaartboot langs enkele van de gigantische megajachten en onze gidsen hadden altijd goede verhalen te vertellen.

1. Rawson-plein (kaart)
Dit is het eerste vierkant dat u ziet als u de cruisehaven verlaat (kaart). Hier vindt u het Churchill-gebouw (kaart) dat wordt gebruikt door de premier en enkele ministeries en het standbeeld van Sir Milo Butler, de eerste gouverneur van de Bahama's na de onafhankelijkheid van Groot-Brittannië in 1973.

2. Parlementsplein (kaart)
Tegenover Rawson Square ligt Parliament Square. Hier kunt u het standbeeld van de jonge koningin Victoria en verschillende kantoorgebouwen van de Bahamaanse regering zien, en het House of Assembly, het oudste bestuursorgaan dat voortdurend in zitting is in Amerika, en het Bahamaanse Senaatsgebouw.
Ten zuiden van Parliament Square zie je het gebouw van het Hooggerechtshof.

4. Algemeen postkantoor van Nassau (kaart) (website)
Verzamel jij postzegels? Dan is dit een goede plek om kleurrijke Bahamaanse postzegels te kopen. Toen ik daar ging, hadden ze een vrij grote verzameling postzegels, waarvan ik er vele nog nooit eerder had gezien, en ik heb er een flink aantal gekocht.

9. Graycliff Hotel (kaart) (website)
Dit hotel in Georgische stijl werd gebouwd in de jaren 1720 en veranderde verschillende keren van eigenaar. In de jaren twintig werd het gerund door Polly Leach, die connecties had met Al Capone. Nadat het onder koninklijk eigendom kwam, waren onder meer opmerkelijke gasten Winston Churchill en de hertog en hertogin van Windsor.

10. Kathedraal St. Franciscus Xaverius (kaart,beoordelingen)
Gebouwd in 1886, was dit de eerste katholieke kerk op de Bahama's.

11. Brits koloniaal Hilton (kaart) (website)
Gebouwd in 1923 op de plek van Fort Nassau, was het het beroemdste hotel op de Bahama's totdat het Atlantis Resort werd gebouwd. In 1999 werd het gekocht door de Hilton-groep.
Je zult er waarschijnlijk nog een keer langs lopen als je van plan bent naar het strand van Junkanoo te gaan. Onze snorkeltochten begonnen aan de achterkant van het hotel en het was geweldig om door dit historische luxe hotel te lopen.
Opvallend is dat het hotel de filmlocatie was van verschillende James Bond-films.

12. Christ Church Anglicaanse kathedraal (kaart,beoordelingen)
Deze gotische bisschoppelijke kathedraal die je vandaag de dag ziet, verving in 1754 een houten kerk met lokaal gewonnen kalksteen; het werd in de loop der jaren verschillende keren gemoderniseerd en uitgebreid. De kalksteenblokken worden grotendeels alleen door hun gewicht bij elkaar gehouden. Het is de 'Moederkerk' van alle Anglicaanse kerken op de Bahama's en de Turks- en Caicoseilanden.

16.8 Winkelen

Bay Street, vlak bij de cruisehaven, is de belangrijkste winkelstraat van Nassau. Je vindt er talloze souvenir-, kleding-, kunstwinkels en restaurants. Niet zo druk, maar een belangrijke doorloopstraat naarJunkanoo-stranden andere bezienswaardigheden isWoodes Rodgers-wandeling, de straat waar de cruisehaven zich bevindt.

De Straw Market (kaart,beoordelingen), een must-dee voor souvenir- en lokale kunstjagers, verbindt Woodes Rodgers Walk en Bay Street.


ATLANTIS

17. Puerto Rico

17.1 Algemene informatie

Puerto Rico (Spaans: Rich Port) is een territorium zonder rechtspersoonlijkheid van de Verenigde Staten. Het ligt in de Caribische Zee, ongeveer 1.600 km ten zuidoosten van Miami en bestaat uit de drie het hele jaar door bewoonde eilanden Puerto Rico en Vieques en verschillende onbewoonde eilanden en eilandjes met een landmassa van 3.420 vierkante mijl (8.900 km2). De bevolking bedraagt ca. 3,4 miljoen en de hoofdstad is San Juan. De hoofdtaal is Spaans, maar de officiële zaken zijn in het Engels en de meeste mensen spreken een beetje Engels.

Puerto Rico is de thuisbasis van 239 endemische planten, 16 endemische vogels en 39 endemische amfibieën en reptielen en honderden niet-endemische soorten. El Yunque is het enige tropische regenwoud in de Verenigde Staten. Er zijn drie bioluminescente baaien in Puerto Rico waar microscopische mariene organismen blauw gloeien als het water in beweging is.

Puerto Rico ligt in het orkaangebied en is de laatste tijd verwoest door meerdere orkanen: in september 2017 werd Puerto Rico verwoest door de grote orkanen Irma en Maria en in augustus 2019 door de grote orkaan Dorian, die een wijdverbreide humanitaire crisis veroorzaakte.

Puerto Rico heeft een tropisch regenwoudklimaat met een regenseizoen van april tot november. Het temperatuurverschil tussen dag en nacht is groter dan tussen de seizoenen.

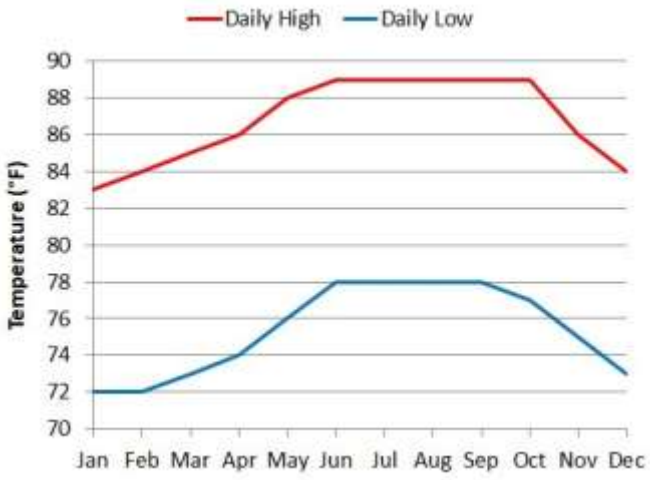

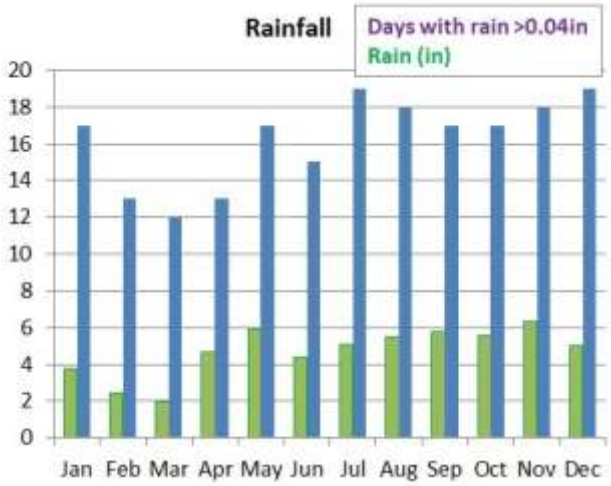

Wat nu Puerto Rico is, wordt waarschijnlijk al sinds ca. 2000 bewoond. 2000 voor Christus. Columbus arriveerde tijdens zijn tweede reis op 19 november 1493 in Puerto Rico en noemde het San Juan Bautista, ter ere van Johannes de Doper. De Spaanse kolonisatie begon een paar jaar later. Aan het einde van de 16e eeuw verzwakte het Spaanse rijk en daagden andere landen de Spaanse gebieden uit. Om San Juan te beschermen, een belangrijke haven voor de Spanjaarden die rijkdommen uit de nieuwe wereld naar Spanje bracht, begon de regering in Puerto Rico San Juan te versterken met een muur en bouwde de forten van La Fortaleza, Castillo San Felipe del Morro en Castillo San Cristóbal. San Juan werd bekend als de 'Ommuurde stad'.

Behalve dat Puerto Rico sinds de 17e eeuw werd uitgedaagd door buitenlandse troepen en piraten en sinds de 19e eeuw door verschillende onafhankelijkheidsbewegingen, bleef Puerto Rico tot de Spaans-Amerikaanse oorlog onder Spaans bestuur. Op 25 juli 1898 werd Puerto Rico binnengevallen door de VS en op 11 april 1899 kwam het officieel onder Amerikaanse controle door het Verdrag van Parijs.

Puerto Rico werd voor het eerst geregeerd door het leger en alle functionarissen werden benoemd door de president van de Verenigde Staten. In 1914 stemde het Puerto Ricaanse Huis van Afgevaardigden unaniem voor onafhankelijkheid van de VS, maar het Amerikaanse Congres verwierp dit als 'ongrondwettelijk'. Drie jaar later keurde het Amerikaanse Congres de Jones-Shafroth Act goed die Puerto Ricanen geboren op of na 25 april 1898 het Amerikaanse staatsburgerschap verleende. Het stelde vast dat de leden van de Senaat en de Resident Commissioner door Puerto Ricanen konden worden gekozen, en stelde de Bill of Rights vast. Het recht om hun eigen gouverneur te kiezen was: het werd echter pas in 1947 opgericht. In de 20e en 21e eeuw zijn er verschillende bewegingen geweest om Puerto Rico naar zijn onafhankelijkheid te leiden of een staat van de VS te worden. Geen van deze bewegingen is tot nu toe succesvol geweest. Maar de discussie gaat nog steeds door...

De cruisehaven van Puerto Rico in San Juan heeft cruises die hier beginnen en eindigen en dient ook voor cruises als tussenstop tijdens hun reis. Cruisepassagiers die hier slechts een paar uur stoppen, zijn

-
Ocean Park Beach (kaart,beoordelingen): Het beste strand in San Juan, maar bijna net zo goed als veel andere stranden buiten San Juan. Je vindt goudkleurig zand en minder mensen dan op de nabijgelegen stranden Conado en Isla Verde.

-


Isla Verde-strand (kaart,beoordelingen): Dit is waarschijnlijk het drukste strand van Puerto Rico. Een bijdrage hieraan zijn de vele hotels langs het strand.

- Playa Combate (kaart,beoordelingen): het langste strand van Puerto Rico, gelegen in de regio Cabo Rojo. In het weekend kan het hier erg druk zijn. Het beschikt over gebroken wit zand en kalm, ondiep water.

- Playa Boquerón (kaart,beoordelingen): Dit met palmbomen omzoomde witte zandstrand ligt in de regio Cabo Rojo en heeft kalm water waardoor het ideaal is voor gezinnen en om te zwemmen en er is goed te snorkelen. Het strand wordt beheerd door de staat en heeft strandwachten, kluisjes, badkamers, douches, voedselconcessie, picknicktafels en barbecueplaatsen.

La Casita de Rones (kaart,beoordelingen)
Ga verder naar het zuidwesten tot je bij La Casita de Rones komt, een flagshipstore van Rums of Puerto Rico, waar ook twee bars en een restaurant zijn gevestigd. Kom langs, ontspan, geniet van het uitzicht op het water, bestel een rumcocktail en vertel ze samen met ons wat geschiedenis over La Casita.

Paseo De La Princesa (kaart,beoordelingen)
Loop nu naar het noordwesten en passeer de rotonde om bij de Paseo de La Princesa te komen. Deze straat werd genoemd als 'Een van de mooiste wandelpaden ter wereld' en dateert uit 1853. Het is dag en nacht een drukke plek voor zowel de lokale bevolking als bezoekers. Terwijl u langs de straat met bomen loopt, ziet u overblijfselen van de stadsmuur die deel uitmaken van de San Juan National Historic Site. In het weekend vind je livemuziek, eetkraampjes en handwerkverkopers.

Raices-fontein (kaart,beoordelingen)
Blijf naar het westen lopen en je komt bij de Raices-fontein, die wordt beschouwd als een van de meest romantische plekken in Old San Juan. Kom hier en/of Paseo del Morro om van de zonsondergang te genieten en op de terrassen bij de fontein te zitten. De Raíces-fontein is ontworpen door architect Miguel Carlo om het 500-jarig jubileum van de Nieuwe Wereld te herdenken en te vieren en werd voltooid in mei 1992. De bronzen beelden eren het gemengde Afrikaanse, Spaanse en Taino/Indiaanse erfgoed van Puerto Rico.

Escuela de Artes Plastics en Diseño de Puerto Rico (kaart)
Volg het pad de heuvel op tot je het grote grasveld aan de voorkant of het fort El Morro bereikt en sla dan rechtsaf om de prachtige gele gevel van de Escuela de Artes Plásticas y Diseño de Puerto Rico (=School voor Plastische Kunsten en Design van Puerto Rico) te zien.

Iglesia San José (kaart,beoordelingen)
Deze kerk werd tussen 1532 en 1735 gebouwd als onderdeel van het Sint-Aquino-klooster en is de op een na oudste kerk van Amerika. De eerste gouverneur van Puerto Rico, Juan Ponce de León, werd in 1559 in de crypte begraven, maar verhuisde in 1836 naar de kathedraal van San Juan Bautista. Zijn wapen is nog steeds te zien bij het altaar. Een restauratieproject dat in 2002 van start ging en nog steeds loopt, bracht verschillende geschilderde muurschilderingen aan het licht, waaronder een afbeelding uit het midden van de 19e eeuw van de Slag bij Lepanto.

Kathedraal van San Juan of Catedral Metropolitana Basilica De San Juan Bautista (kaart,beoordelingen)
Deze rooms-katholieke kathedraal is een van de oudste gebouwen in San Juan, de oudste kathedraal van de Verenigde Staten en de op één na oudste kathedraal van Amerika. Het oorspronkelijke gebouw werd in 1521 uit hout opgetrokken. Nadat het door een orkaan was verwoest, werd het in 1540 herbouwd en in de daaropvolgende eeuwen verschillende keren uitgebreid en aangepast. De laatste verbouwing vond plaats in 1917. Het bevat het graf van de Spaanse ontdekkingsreiziger Juan Ponce de Leon en een heiligdom voor de zalige Carlos Manuel Rodríguez Santiago, de eerste in Puerto Ricaanse en Caribische geboren leek in de geschiedenis die zalig werd verklaard. De locatie van de kathedraal is met opzet gekozen. Omdat de kathedraal slechts een korte wandeling verwijderd is van de San Juan-poort, was het eerste wat aankomende matrozen en reizigers deden vanaf de poort naar de kathedraal lopen om God te danken voor een veilige reis. De toegang is gratis, maar ze vragen wel een donatie.

Casa Bacardi Puerto Rico (kaart,beoordelingen,website)
We kozen voor het goedkopere van 2 toegangspakketten, namelijk $ 12 per persoon en inclusief 1 alcoholisch mixdrankje (je kunt kiezen uit 3) en natuurlijk de reguliere tour. De tour begint met een zeer korte rit langs een paar gebouwen en een distillatietoren. Dan loop je een gebouw binnen waar de eerste kamer een mooie replica heeft van een binnenplaats en wat oude documenten (fotografie OK). Daarna brengen ze je naar een replica van een klein deel van hun eerste distilleerderij (geen foto's toegestaan) en legt de gids je het productieproces uit en kun je verschillende soorten Bacardi ruiken. Daarna ga je naar de bar (foto's OK) en de gids vertelt over verschillende Bacardi-drankjes. Last but not least brengen ze je naar hun Bacardi-winkel (foto's OK) waar je Bacardi-merchandise en verschillende soorten Bacardi kunt kopen. Vanuit de winkel kun je de shuttle nemen of teruglopen naar het startpunt van de tour, wat ongeveer 2 minuten duurt. We vonden de Bacardi Distillery-tour de $ 12 waard alleen vanwege het drankje en je mag het plastic glas houden.

El Yunque-regenwoud (kaart,beoordelingen,website)
El Yunque is het enige tropische regenwoud in de VS en ligt op iets meer dan een uur rijden van de luchthaven. Het is zeker de reis waard; de toegang bedraagt 4,- per persoon.

Ik raad je ten zeerste aan om de film in het bezoekerscentrum te bekijken (de Engelse versie van 15 minuten speelt om kwart voor en na het hele uur). Vraag de ranger welke wandeling(en) zij aanbevelen, aangezien de recente orkanen hun tol hebben geëist.

We besloten de La Mina-route te lopen, die een erg populaire route blijkt te zijn. De kleine parkeerplaats bij km 10,2 is snel vol. Het pad slingert 1,36 kilometer door het regenwoud en eindigt bij een waterval waar je een bad kunt nemen, dus neem je zwemkleding mee. Daarna moet je dezelfde weg terug lopen. Yokahu Tower en Mount Britton Tower zijn zeker een bezoek waard.

18.2 Beste stranden

De witte zandstranden van Roatán hebben turquoise water en bieden vaak goede snorkelmogelijkheden. West End heeft de cruisehaven en de hoogste bevolkingsdichtheid, terwijl East End veel dunner bevolkt is en je sommige stranden misschien bijna voor jezelf hebt, tenzij er een cruiseschip in de stad is.

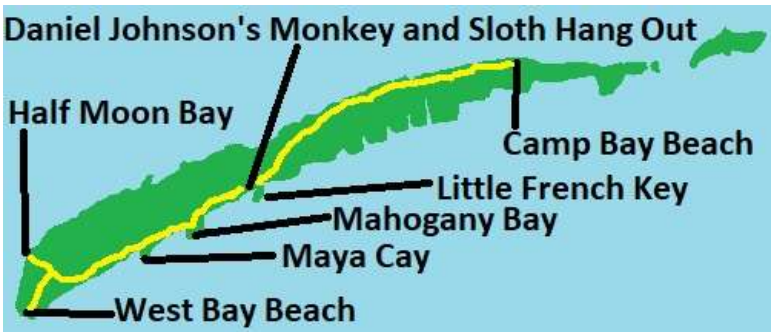

- West Bay Beach (kaart,beoordelingen): Dit is het beste en populairste openbare strand van Roatán en biedt wit zand, palmbomen, turquoise water, uitstekend snorkelen, veel voorzieningen zoals restaurants en jetski-verhuur en boottochten met glazen bodem. Het strand is bijna 1,6 km lang en daarom niet zo moeilijk om een plekje te vinden, zelfs met een cruiseschip in de stad.
- Half Moon Bay (kaart,beoordelingen): Dit is een druk strand met veel activiteiten: duiktochten en vischarters vertrekken vanaf de vele dokken, er zijn verhuurmogelijkheden voor paddleboarden, snorkelen, duiken, enz. en er zijn veel restaurants. En ja, je kunt hier ook zonnen, zwemmen en snorkelen. Achter het strand ligt een straat, dus wees voorbereid op wat geluidsoverlast.
- Camp Bay Beach (kaart,beoordelingen): Een van de meest oostelijke stranden van Roatan. Het ligt in een dunbevolkt deel van het eiland en zelfs op cruisedagen zal het hier niet te druk zijn. Omdat het strand zo afgelegen ligt, zijn er hier geen diensten.
- Little French Key (kaart,beoordelingen,website): Dit is een privé-eiland met witte zandstranden, turquoise water, palmbomen en gratis ligstoelen en een rondleiding door het Animal Rescue Center. Add-ons die kunnen worden gekocht: paddleboards, kajaks, snorkeluitrusting en/of excursie, paardrijden, interactie met minivarkens, manicure, pedicure. Het wordt aanbevolen om vooraf te reserveren.

19.2 Beste dingen om te zien en te doen
Sint Maarten is een populaire bestemming voor cruiseschepen en voor toeristen die er een paar dagen verblijven of b.v. overwinteraars die daar de hele winter blijven.
Omdat het eiland Saint Martin dicht bij St. Barths en Anguilla ligt, kunnen passagiers van cruiseschepen deze twee rustige, paradijselijke eilanden een paar uur bezoeken. Blijf je langer op Sint Maarten, dan kan ik je alleen maar aanraden om St. Barths en vooral Anguilla een of meerdere dagen te bezoeken.

De onderstaande lijst is een algemene lijst met activiteiten die cruisemaatschappijen hun klanten aanbieden. Lokale touraanbieders bieden soortgelijke tours aan, of bovendien tours die te lang zijn voor passagiers van cruiseschepen.
Boottochten
•Strandontsnapping
•Catamaranzeil
•Vliegtuigbezoek
•Surf & Turf: Jeep- en speedbootavontuur
•St. Barths in eigen beheer
•America's Cup-regatta

Eilandrondleidingen
•Paardrijden: schilderachtige route en rit op zee
•De Grote 3: Zip, Slide & Fly
•Strandontsnapping
•Top 10 Beste van St. Maarten
•Surf & Turf: Jeep- en speedbootavontuur
•Oude binnenstad van Philipsburg met de trolleytrein
•Historisch Philipsburg per fiets
• Schilderachtige kustwandeling
•Harley in het paradijs
•Jeeptour
•4x4 duinbuggy
• Segway in het centrum
•Franse kookcursus en Marigot-winkelen

Pinel-eiland of Ile Pinel (kaart,beoordelingen)
Pinel Island is een klein eiland ten noordoosten van St.-Martin. Het draagt de naam van de zeerover Pinel, die tevergeefs probeerde het eiland Saba te veroveren en, terwijl hij zich terugtrok, aan de grond liep op wat nu het eiland Pinel is.
Boten brengen u naar het strand dat uitkijkt op St.-Martin. Het heeft wit zand en ondiep turquoise water en twee restaurants op het strand waar je heerlijk kunt eten.
Er is ook een tweede strand aan de noordkant van het eiland. Het is 10 minuten. loop door een dor landschap - je hebt schoenen nodig. De beloning is een prachtig 'kleding optioneel' strand dat je met heel weinig andere mensen mag delen.
Er is goed snorkelen voor de kust.

Grand Case-strand of Plage De Grand Case (kaart,beoordelingen)
Dit is een prachtig wit zandstrand, maar werd zwaar beschadigd door orkaan Irma en is nog steeds aan het herstellen. Het heeft wit zand en turquoise water en diverse restaurants.

19.4 Speedboot-snorkel- en strandentour
Omdat we van stranden en snorkelen houden, hebben we besloten om een speedboottocht te maken met kapitein Bob vanuit Soualiga-bestemmingen.

De boot(en) liggen aangemeerd in Great Bay Marina, Dock Maarten (kaart), op slechts 15 minuten lopen van de cruisehaven. Kapitein Bob begroette ons 's ochtends en wees ons en 14 anderen toe aan de grootste, snelste en nieuwste boot in zijn vloot, maar hij bleef achter en liet het aan zijn zoon en zijn verloofde over om met de speedboot te navigeren voor onze prachtige tour. Beiden waren aardig en deskundig toen hem werd gevraagd naar het eiland en de dieren die we tijdens de reis zagen. Bier, frisdrank en water waren gratis verkrijgbaar op de boot. De boot vaart een groot deel van de tijd op hoge snelheid en dat betekent dat als je voor de boot zit, je volledige blootstelling krijgt aan het plezier (schommelen) en de waternevel van een boottocht met hoge snelheid. Personen met een zwakke maag kunnen achterin (in de schaduw) zitten, waar niet al te veel beweging is, maar u wel af en toe een plonsje water kunt krijgen.

BijSimpson Bay-lagunepasseerden we jachten van enkele miljoenen dollars.

Eenmaal buiten de baai snelden we naar onze eerste snorkelbestemming: Creoolse rock. Er waren verschillende zeeschildpadden die zich op de zeebodem voedden en een groot aantal vissen. Iemand beweerde zelfs dat ze een octopus hadden gezien.



Omdat het te winderig was, konden we niet naar Tintamarre-eilandgaan.

Op de terugweg stopten we bij Mahostrand (zie ook hier) en zagen een paar kleine vliegtuigen over ons vliegen en landen, en ja, er was één groot vliegtuig. Het is werkelijk verbazingwekkend om een groot straalvliegtuig maar een paar meter boven je hoofd te zien vliegen. Daarna raceten we met hoge snelheid terug naar de kade tegen een andere boot uit de vloot van kapitein Bob. We waren precies om 16.00 uur terug, wat ons 30 minuten de tijd gaf om terug te gaan naar ons cruiseschip.
Het toilet van de boot werd gebruikt om ieders bagage op te bergen en kon daarom niet worden gebruikt, maar er waren wel voorzieningen op de eilanden.

20. St. Croix, USVI

20.1 Algemene informatie

St. Croix is het grootste van de Amerikaanse Maagdeneilanden in het Caribisch gebied, met ongeveer 50.000 inwoners.
Christoffel Columbus landde hier op 14 november 1493 en noemde het eiland Santa Cruz. Zijn bemanning werd onmiddellijk aangevallen door de lokale bevolking. De Spanjaarden hebben de eilanden nooit gekoloniseerd, maar in 1590 was het eiland onbewoond. Het werd uiteindelijk in 1625 bewoond door voornamelijk Nederlandse en Engelse kolonisten. In de loop der jaren is het eiland verschillende keren van eigenaar veranderd totdat het in 1916 door Denemarken aan de VS werd verkocht. De inwoners ('Crucianen" of 'Cruzans") werden in 1927 Amerikaans staatsburger.

20.3 Zelfgeleide wandeltocht door Frederiksted
Als u de pier verlaat (kaart), ziet u het Oscar E. Henry Customs House (kaart) voor u en het rood geschilderde Fort Frederik (kaart,beoordelingen,website) aan uw linkerkant.

Regenboogstrand (kaart,beoordelingen)
Rainbow Beach ligt op 2 km lopen of met de taxi vanaf de cruiseschippier. We konden ons cruiseschip zelfs vanaf het strand zien.
Het strand is een mooi wit zandstrand met turquoise water. Ook al is het niet heel breed en diep, toch voelde het niet druk toen wij er waren. Rainbow Beach is rechtstreeks bereikbaar vanaf Highway 63 en heeft zelfs een eigen restaurant.
Het water was helder en snorkelen kon het beste dicht bij de rotsen ten zuiden van het restaurant.

21. St. Lucia

21.1 Algemene informatie

Saint Lucia is een eilandland in de Caribische Zee. Het beslaat 238 vierkante mijl (617 vierkante kilometer), en de bevolking is ongeveer. 165.000. De inheemse Arawaks noemden het eiland Louanalao of Iyonola en de Cariben later Hewanorra.

Interessant is dat St. Lucia (vernoemd naar Sint Lucy van Syracuse) en Ierland (vernoemd naar de Keltische godin van de vruchtbaarheid Eire) de enige twee landen ter wereld zijn die naar vrouwen zijn vernoemd.

De Franse piraat François Le Clerc, bijgenaamd Jambe de Bois (= 'houten been'), was de eerste Europeaan die zich op Pigeon Island (tegenwoordig onderdeel van St. Lucia) vestigde om passerende schepen aan te sluiten. De eerste pogingen van de Nederlanders en Britten om St. Lucia te vestigen mislukten vanwege aanvallen van de Cariben totdat de Franse West-Indische Compagnie het eiland van de Cariben kocht. In de loop der jaren regeerden Frankrijk en Engeland elk zeven keer over het eiland totdat de Britten in 1814 de definitieve controle overnamen.

In 1979 werd St. Lucia onafhankelijk, maar bleef binnen het Britse Gemenebest.

St. Lucia heeft een tropisch regenwoudklimaat dat wordt gematigd door passaatwinden uit het noordoosten. Het droge seizoen duurt van december tot mei en het natte seizoen van juni tot november. Het temperatuurverschil tussen dag en nacht is groter dan dat tussen het droge en het natte seizoen. Hier vindt u een overzicht van de gemiddelde temperaturen en neerslag die u kunt verwachten:

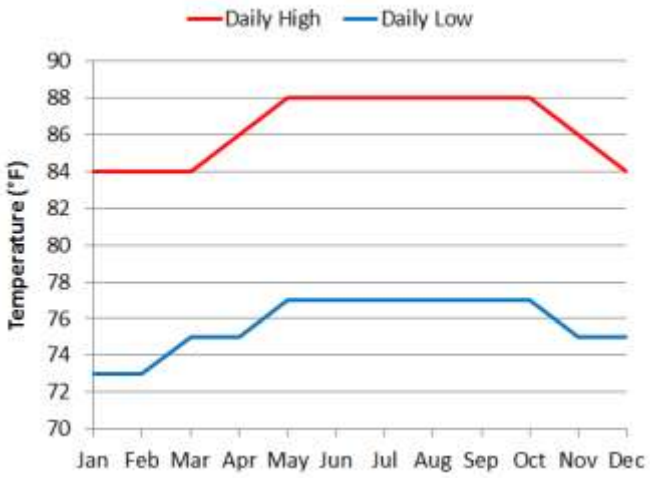

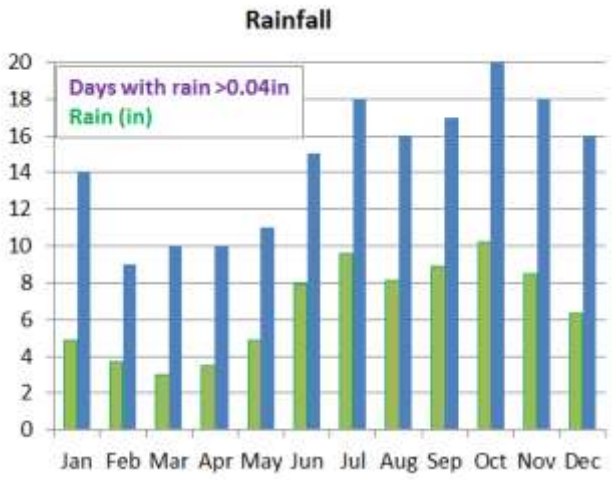

Toerisme is van groot belang voor St. Lucia en de meerderheid van de toeristen arriveert als onderdeel van een cruise.

21.2 Beste dingen om te zien en te doen
De belangrijkste toeristische attracties zijn de Pitons (majestueuze twin peaks), de enige drive-in vulkaan van het Caribisch gebied, Sulphur Springs, zip-lining, de Botanische Tuinen, Pigeon Island National Park, met Fort Rodney, de regenwouden en boottochten naar verschillende eilanden.
Cruiseschepen meren aan in Castries. Het is een korte wandeling naar de stad vanaf de cruisehaven. Stranden zijn te bereiken per excursie of taxi.

Typische excursies voor cruisepassagiers omvatten een of meer van de volgende zaken:

- Eilandtochten incl. Soufrière en Pitons
- Snorkelen en duiken
- Strandplezier
- Regenwoudavonturen met ritssluiting, wandelen en luchtrit
- Catamaranzeiltochten
- Segway-tochten
- Vissen

Strand tijd

De beste stranden van St. Lucia zijn:

- Choc Beach (kaart,beoordelingen), op 20 minuten met de taxi vanaf de cruisehaven
- Pigeon Island Beach (kaart,beoordelingen), op 10 minuten met de taxi van de cruisehaven
- Jalousie Beach (kaart,beoordelingen), gelegen tussen de Pitons
- Reduit Beach (kaart,beoordelingen), druk en mooi
- La Toc Beach (kaart,beoordelingen), bereik dit afgelegen strand via het Sandalen Resort

De beste snorkelmogelijkheden in St. Lucia vind je hier:

- Bij het gezonken wrak bij Anse Cochon (kaart) of het rif bij Anse Chastanet (kaart).
- Jalousie Beach (kaart,beoordelingen), tussen de Pitons

De eerste stop is Morne Fortune (kaart,beoordelingen). Hoog gelegen op de heuvels ten zuiden van Castries heeft u een fantastisch uitzicht op de schilderachtige noordkant van St. Lucia, inclusief Castries, de haven en uw cruiseschip. Je ziet hier ook het historische Government House (kaart), de officiële residentie van de gouverneur-generaal van Saint Lucia. Rondleidingen zijn alleen op afspraak (http://governorgeneral.govt.lc/history-tours).

De volgende stop is een zeer korte stop bij een prachtig schilderachtig uitzicht op het strand en het kleine vissersdorpje L'Anse La Raye (kaart).

We rijden door Soufriere (kaart) en passeren de Kerk van de Hemelvaart (kaart) met zijn geschilderde blauwe accenten naar het strand.

Op het strand van Soufriere wordt u overgebracht naar 1 of 2 speedboten die u naar het prachtige Jalousie Beach (kaart,beoordelingen) tussen de twee Pitons brengen.
De boottocht gaat snel en er is veel opspattend water. Zorg ervoor dat u uw camera's en alles wat niet nat mag worden beschermt.

zal zien. Nou, mijn vrouw heeft het gedaan en ik kan bevestigen dat ze er zoveel jonger uitziet dan ik. Er zijn douches om de modder af te spoelen en als je klaar bent, gaat de tour naar het volgende hoogtepunt.

De laatste uitgebreide tourstop is de Toraille-waterval (kaart,beoordelingen). Je wandelt door het regenwoud om bij de waterval en de waterpoel ervoor te komen. Dit is je laatste kans om nat te worden.

22.3 Magens Bay-strand (kaart,beoordelingen)
Dit is niet voor niets het populairste strand van St. Thomas. National Geographic Magazine noemde het een van de tien mooiste stranden ter wereld. Het strand is anderhalve kilometer lang, heeft wit zand, turquoise water, is omzoomd met palmbomen en ligt in de beschutte Magens Bay, waar je goed kunt zwemmen. Om er te komen, neemt u een van de taxi's van St. Thomas. Het strand heeft een toegangsprijs voor toeristen van US$ 5 per persoon van 13 jaar en ouder. Je kunt snacks kopen en watersportuitrusting huren. Toen we aankwamen waren er nog maar weinig mensen op het strand, maar er bleven mensen komen en tegen de middag werd het zo druk dat we besloten te vertrekken en Charlotte Amalie te verkennen. Tussen 10.00 en 11.00 uur verschenen er donkere wolken en begon het aan de ene kant van het strand te regenen terwijl het aan de andere kant droog was. Bijna net zo snel als de wolken verschenen, verdwijnen ze weer en hadden we eindelijk weer een prachtige blauwe lucht.

Huis met 4 regeringen (kaart,beoordelingen)
Vanaf hier loopt u naar het Government House. Dit witte neoklassieke gebouw, dat in 1867 door de Denen werd gebouwd, herbergt het administratieve hoofdkantoor van de Amerikaanse Maagdeneilanden. De eerste twee verdiepingen zijn open voor het publiek, dus loop rond en bekijk de kunstwerken van Camille Pisarro en het West-Indische meubilair.

9-St. Thomas-synagoge (kaart,beoordelingen)
Wanneer u bij een zijstraat genaamd Raadets Gade komt, moet u een keuze maken: ga verder met winkelen of sla rechtsaf en loop richting de St. Thomas Synagoge, die 2 blokken verderop ligt. De St. Thomas Synagoge is de oudste continu gebruikte synagoge in de VS en de op een na oudste op het westelijk halfrond. De gemeente werd gesticht in 1796 en het gebouw dat je vandaag de dag ziet, werd in 1833 voltooid.

Als je klaar bent, ga je terug naar Main Street en ga je verder met winkelen. Als u klaar bent, gaat u zuidwaarts naar de Waterfront (10), waar u een mooi uitzicht heeft op de baai en waar u wordt begroet door veel verkeer. Hier kunt u een taxi aanhouden of teruglopen naar de cruisehaven, wat ongeveer 30 minuten duurt.

23 Tortola

23.1 Algemene informatie

We hebben besloten om er een stranddag van te maken, omdat Road Town, waar de cruisehaven van Tortola zich bevindt, niet bekend staat om zijn schoonheid.
Tortola werd in 2017 verwoest door orkaan Irma, maar werd mooi herbouwd van wat we zagen.
Hoewel het vaak verkeerd wordt vermeld, noemde Christoffel Columbus het eiland oorspronkelijk Santa Ana. Later noemden Nederlandse kolonisten het 'Ter Tholen", naar een Nederlands eiland. Nadat de Britten het roer overnamen, evolueerde de naam naar 'Tortola".
De bevolking bedraagt ongeveer 24.000 mensen.

24 Slotopmerkingen

OVER RUDY VAN RUGZAK & SNORKEL

Ik ben geboren in Duitsland en emigreerde in 2003 naar de VS. Mijn vrouw en ik zijn een echt multinationaal stel: ik met mijn Duitse achtergrond, en zij met haar Chinese afkomst. We wonen allebei in de VS.

Helaas betekent werken in de VS dat we veel minder vakantiedagen hebben vergeleken met andere landen zoals b.v. Duitsland en dus kunnen we niet zo vaak reizen.

Door veel vallen en opstaan hebben we onze ideale reis- en vakantiestijl gevonden. Het creëren van gedenkwaardige momenten door ons te concentreren op belangrijke bestemmingen, het plannen van tijd voor het ontmoeten van de lokale bevolking en natuurlijk voor ontspanning zijn onze prioriteiten.

We hebben ook geleerd lokaal voedsel te waarderen en proberen zoveel mogelijk lokale gerechten te eten. Voor de lol proberen we in elk land dat we bezoeken bij één Chinees restaurant te eten. Het is absoluut verbazingwekkend hoe verschillend Chinees eten over de hele wereld is.

GEHEIMBARE MOMENTEN MAKEN

U maakt misschien wel 10.000 foto's tijdens uw vakantie, haast u van de ene attractie naar de andere, maar wat u zich in uw hart zult herinneren, is hoe u memorabele momenten maakte.

Bij mij was dat b.v. Spider Rock in Canyon de Chelly (ooit gehoord van dit Amerikaanse nationale park?). Toen ik het voor het eerst zag, werd ik weggeblazen door deze majestueuze natuurlijke obelisk en de prachtige kloof waarin hij zich bevindt. Ik ben er nog twee keer geweest en voel nog steeds hetzelfde.

Of denk aan Isla Mujeres, een klein eiland buiten Cancun, Mexico. Oppervlakkig gezien is Playa Norte vermoedelijk het mooiste strand van Mexico. Het is er altijd druk en de boten die daar voor anker liggen, spelen luide muziek.
Onder de oppervlakte is Isla Mujeres heel relaxed, redelijk beloopbaar en heeft vriendelijke inwoners, goed authentiek Mexicaans eten en een goede internationale keuken, en is vaak zeer betaalbaar.

Isla Mujeres is ons persoonlijke paradijs!

PAK JE RUGZAK IN, SNORKEL EN LATEN WE GAAN

Onze reisstijl is door de jaren heen geëvolueerd. We pakken tegenwoordig licht in als we reizen en hebben doorgaans slechts een kleine rugzak per persoon nodig - zie mijn Licht reizenGids.

Met deze gids wil ik u waarde bieden en u helpen bij het plannen van uw eigen ontspannende vakanties met als doel onvergetelijke momenten te creëren!

Neem gerust contact met mij op als u vragen of opmerkingen heeft.